

Проект

О внесении изменений в Правила землепользования и застройки городского округа Верхотурский в части:

- изменения части границы территориальной зоны застройки малоэтажными домами секционного и блокированного типов (индекс «Ж-2») и отнесения земельного участка по адресу: Свердловская область, городской округ Верхотурский, город Верхотурье, улица Карла Маркса, 8 к зоне застройки индивидуальными жилыми домами (индекс «Ж-1»).

Графическое изображение

фрагмента карты градостроительного зонирования территории городского округа Верхотурский. Историческое поселение ;Город Верхотурье». Статья 45.1.

изменить территорию Ж-2

на зону Ж - 1



М 1:5000

Председатель
комиссии по подготовке проекта
правил землепользования и застройки
городского округа Верхотурский

/Л.Ю. Литовских/

исп. Вышиватых Н.А
р.т. (834389) 2-27-01

Проект

О внесении изменений в Правила землепользования и застройки городского округа Верхотурский в части:

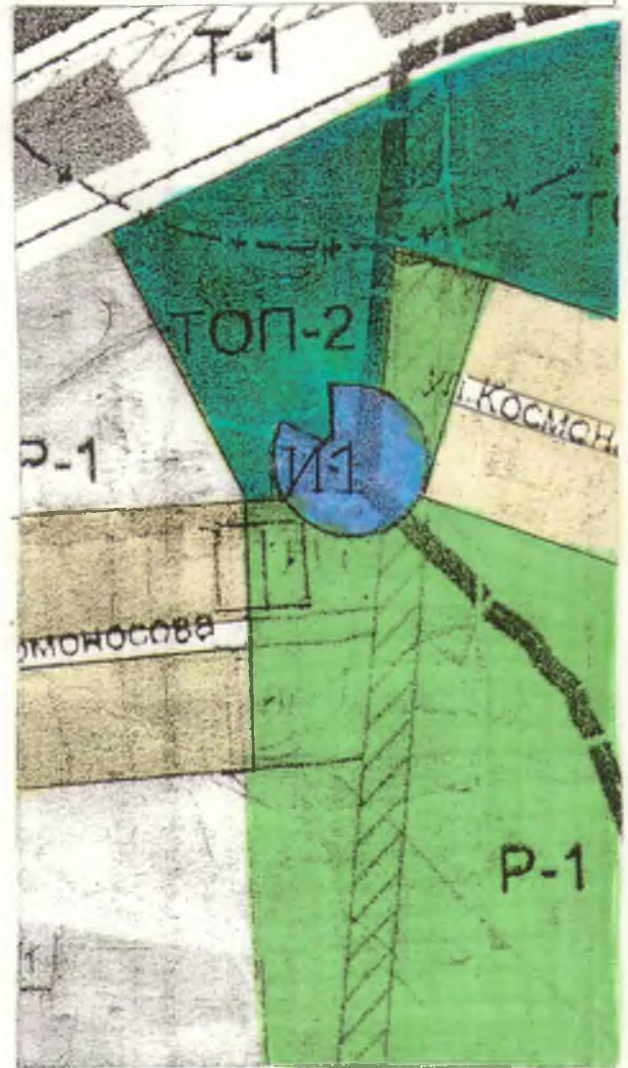

- изменения части границ территории озеленения общего пользования (индекс «ТОП-2»), границы территориальной зоны рекреационно-ландшафтных территорий (индекс «Р-1») и отнесения земельного участка по адресу: Свердловская область, городской округ Верхотурский, город Верхотурье, улица Космонавтов, 9 к зоне водообеспечивающих объектов инженерной инфраструктуры (индекс «И-1») в городе Верхотурье Свердловской области и в посёлке Привокзальный городского округа Верхотурский Свердловской области.

Графическое изображение

фрагмента карты градостроительного зонирования территории городского округа Верхотурский. Историческое поселение «Город Верхотурье». Статья 45.1. и карты градостроительного зонирования территории городского округа Верхотурский п. Привокзальный. Статья 45.3 Правил землепользования и застройки городского округа Верхотурский.

изменить территорию ТОП-2, зону Р-1

на зону И-1



М 1:5000

Председатель
комиссии по подготовке проекта
правил землепользования и застройки
городского округа Верхотурский

/Л.Ю. Лиговских/

исп. Вышиватых Н.А
р.т. (834389) 2-27-01

Проект

О внесении изменений в Правила землепользования и застройки городского округа Верхотурский в части:

- изменения части границы территориальной зоны застройки малоэтажными жилыми домами секционного и блокированного типов (индекс «Ж-2») и отнесения земельного участка по адресу: Свердловская область, городской округ Верхотурский, город Верхотурье, улица Парковая, 6, строение 1 к зоне водообеспечивающих объектов инженерной инфраструктуры (индекс «И-1»).

Графическое изображение

фрагмента карты градостроительного зонирования территории городского округа Верхотурский. Историческое поселение «Город Верхотурье». Статья 45.1. Правил землепользования и застройки городского округа Верхотурский.

изменить зону Ж-2

на зону И-1



М 1:5000

Председатель
комиссии по подготовке проекта
правил землепользования и застройки
городского округа Верхотурский

исп. Вышиватых Н.А.
р.т. (834389) 2-27-01

/Л.Ю. Литовских/

Проект

О внесении изменений в Правила землепользования и застройки городского округа Верхотурский в части:

- изменения части границы территориальной зоны рекреационно-ландшафтных территорий (индекс «Р-1») и отнесения земельного участка по адресу: Свердловская область, городской округ Верхотурский, 0,81 км северо-восточнее земельного участка с кадастровым номером 66:09:0401007:1 к зоне водоотводящих объектов инженерной инфраструктуры (индекс «И-2»).

Графическое изображение

фрагмента карты градостроительного зонирования территории городского округа Верхотурский. Историческое поселение «Город Верхотурье». Статья 45.1. Правил землепользования и застройки городского округа Верхотурский.

изменить зону Р-1

на зону И-2



М 1:10 000

Председатель
комиссии по подготовке проекта
правил землепользования и застройки
городского округа Верхотурский

исп. Вышиватых Н.А
р.г. (834389) 2-27-01

/Л.Ю. Литовских/

Проект

О внесении изменений в Правила землепользования и застройки городского округа Верхотурский в части:

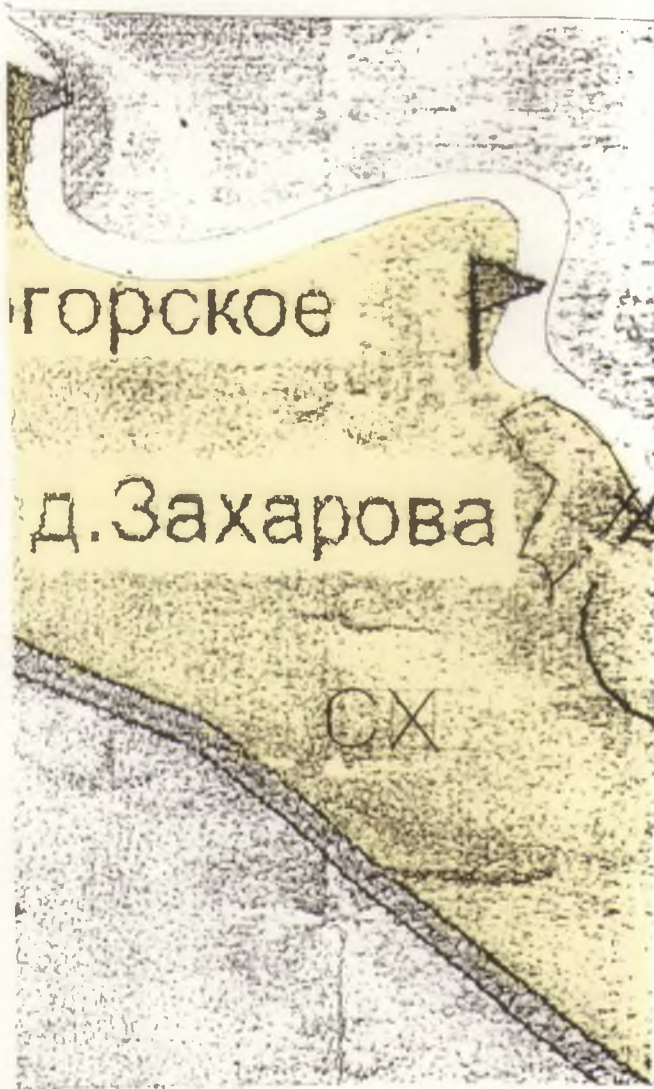
- изменения части границы сельскохозяйственных угодий в составе земель сельскохозяйственного назначения (индекс «СХ») и отнесения к зоне объектов размещения отходов агропромышленного комплекса (индекс «С-4») в городском округе Верхотурский Свердловской области.

Графическое изображение

фрагмента карты градостроительного зонирования территории городского округа Верхотурский. Статья 45 Правил землепользования и застройки городского округа Верхотурский.

изменить СХ

на зону С-4



М 1:25000

Председатель
комиссии по подготовке проекта
правил землепользования и застройки
городского округа Верхотурский

/Л.Ю. Литовских/

исп. Вышиватых Н.А
т. (834389) 2-27-01

Проект

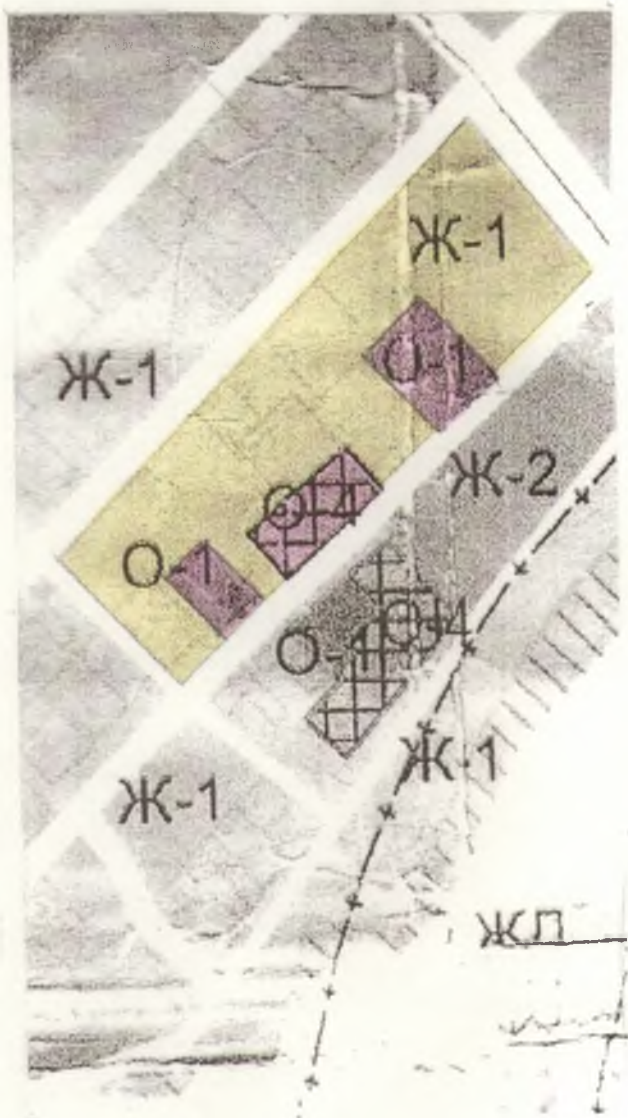
О внесении изменений в Правила землепользования и застройки городского округа Верхотурский в части:

- изменения части границы территориальной зоны застройки индивидуальными жилыми домами (индекс «Ж-1») и отнесения земельного участка по адресу: Свердловская область, городской округ Верхотурский, поселок Привокзальный, улица Чапаева, 296 к зоне производственных объектов III класса санитарной опасности (индекс «П-2»);

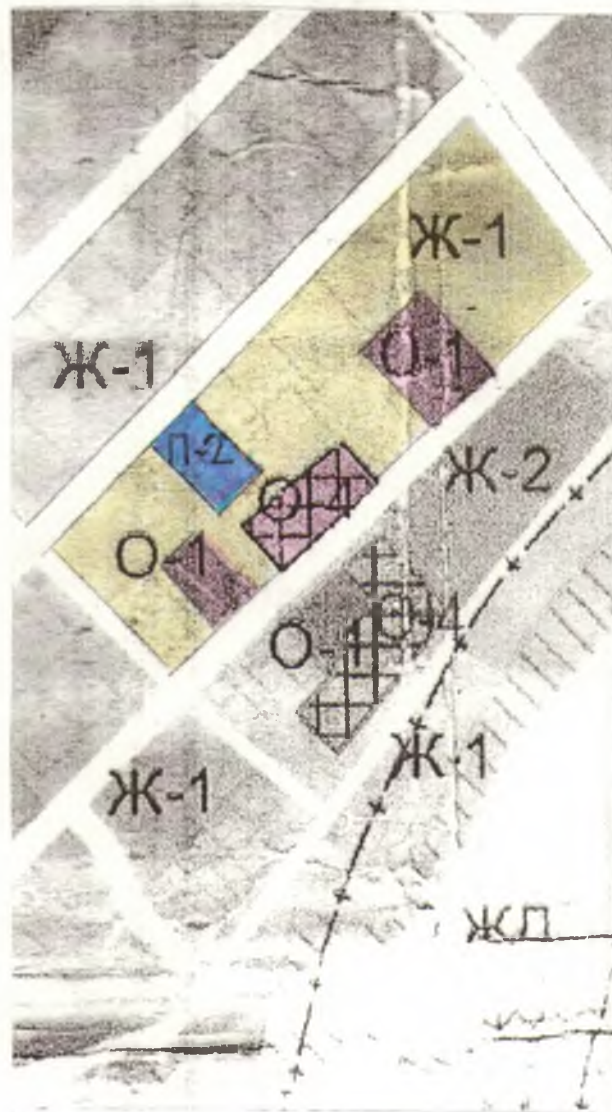
Графическое изображение

фрагмента карты градостроительного зонирования территории городского округа Верхотурский, п. Привокзальный. Статья 45.3. Правил землепользования и застройки городского округа Верхотурский.

изменить зону Ж-1



на зону П-2



М 1:5000

Председатель
комиссии по подготовке проекта
правил землепользования и застройки
городского округа Верхотурский

/Л.Ю. Литовских/

Проект

О внесении изменений в Правила землепользования и застройки городского округа Верхотурский в части:

- изменения части границы территориальной зоны спортивных и спортивно-зрелищных сооружений (индекс «О-3») и части территории общего пользования (улицы, дороги, площади) (индекс «ТОП-1») и отнесения к территории озеленения общего пользования (индекс «ТОП-2») по улице Малышева города Верхотурье.

Графическое изображение

фрагмента карты градостроительного зонирования территории городского округа Верхотурский. Историческое поселение «Город Верхотурье». Статья 45.1. Правил землепользования и застройки городского округа Верхотурский.

изменить зону О-3 и территорию ТОП-1

на территорию ТОП-2



М 1:5000

Председатель
комиссии по подготовке проекта
правил землепользования и застройки
городского округа Верхотурский

/Л.Ю. Литовских/