

## Проект

О внесении изменений в Правила землепользования и застройки городского округа Верхотурский в части:

- изменения части границы территориальной зоны территории озеленения общего пользования (парки, бульвары, скверы) (индекс «ТОП - 2») и отнесения к зоне застройки индивидуальными жилыми домами (индекс «Ж - 1»).

### Графическое изображение

фрагмента Карты градостроительного зонирования Правил землепользования и застройки городского округа Верхотурский

изменить зону ТОП - 2



на зону Ж - 1



М 1:5000

Председатель комиссии по землепользованию  
и застройке городского округа Верхотурский

В.В. Сизиков

исп. Литовских Л.Ю.  
(834389) 2-27-01

### Проект

О внесении изменений в Правила землепользования и застройки городского округа Верхотурский в части:

- изменения части границы территориальной зоны застройки индивидуальными жилыми домами (индекс «Ж-1»), границы территориальной зоны территории озеленения общего пользования (парки, бульвары, скверы) (индекс «ТОП-2») и отнесения земельного участка, расположенного по адресу: Свердловская область, г. Верхотурье, ул. Первомайская, 1 «А» к зоне объектов административно-делового, социального и культурно-бытового назначения (индекс «О-1»).

#### Графическое изображение

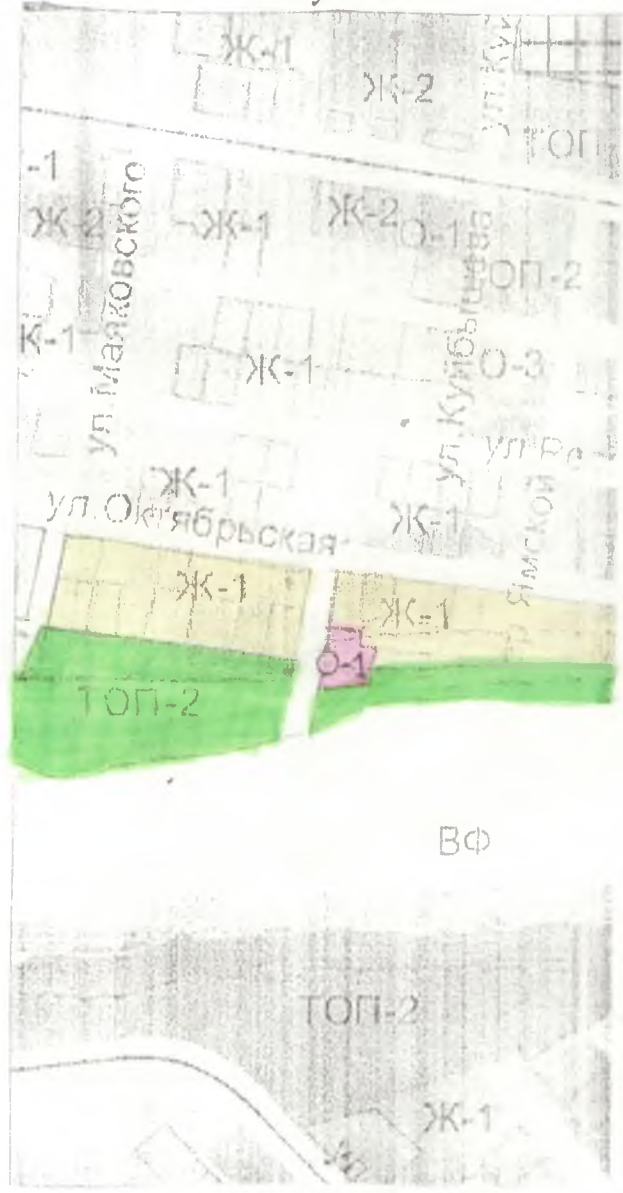
фрагмента карты градостроительного зонирования Правил землепользования и застройки городского округа Верхотурский

изменить зоны Ж-1 и ТОП-2



ВФ

на зону О-1



ВФ

М 1:5000

Председатель комиссии по землепользованию и застройке городского округа Верхотурский

В.В. Сизиков



**Проект**

О внесении изменений в Правила землепользования и застройки городского округа Верхотурский в части:

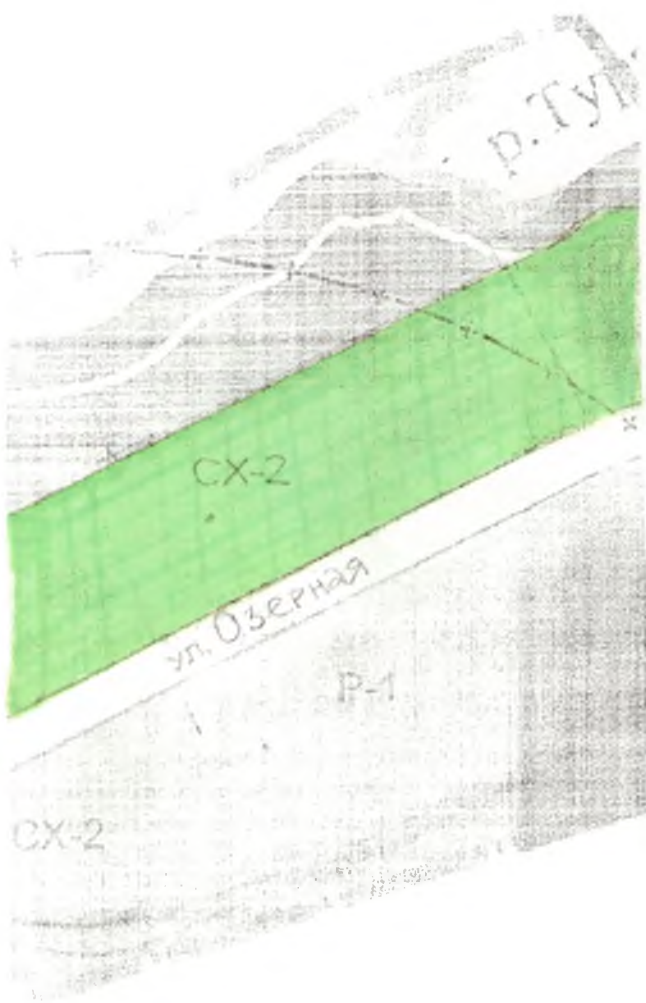
- изменения части границы территориальной зоны сельскохозяйственных угодий (индекс «СХ-2») и отнесения к зоне застройки индивидуальными жилыми домами (индекс «Ж-1») в населенном пункте д.Вавилова.

**Графическое изображение**

фрагмента карты градостроительного зонирования Правил землепользования и застройки городского округа Верхотурский

изменить зону СХ-2

на зону Ж-1



М 1:2500

Председатель комиссии по землепользованию и застройке городского округа Верхотурский

В.В. Сизиков

исп. Литовских Д.Ю.  
(834389) 2-27-01

### Проект

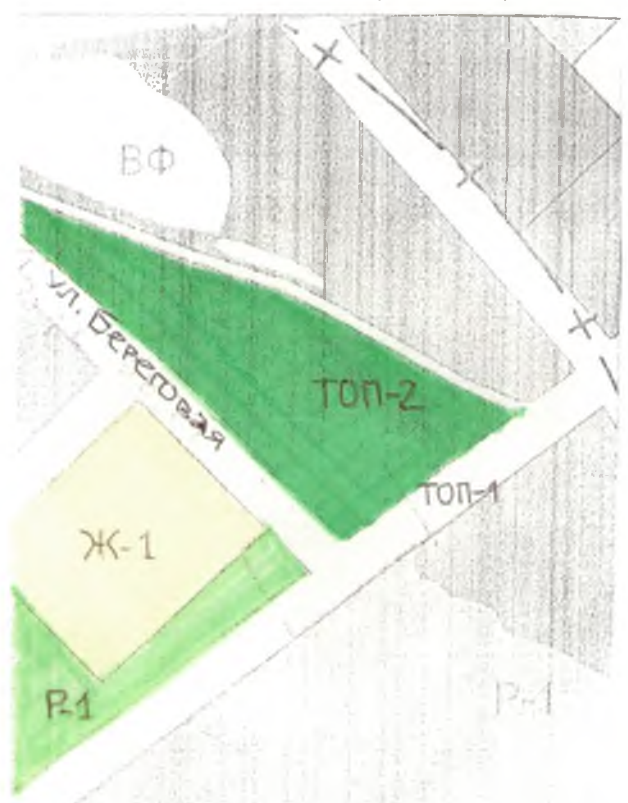
О внесении изменений в Правила землепользования и застройки городского округа Верхотурский в части:

- изменения части границы территориальной зоны рекреационно-ландшафтных территорий (индекс «Р-1»), зоны территории озеленения общего пользования (парки, бульвары, скверы) (индекс «ТОП-2»), части границы зоны территории общего пользования (улицы, дороги, площади) (индекс «индекс «ТОП-1») и отнесения земельного участка, расположенного по адресу: Свердловская область, Верхотурский район, д.Лебедева, ул.Береговая,8 к зоне застройки индивидуальными жилыми домами (индекс «Ж-1»).

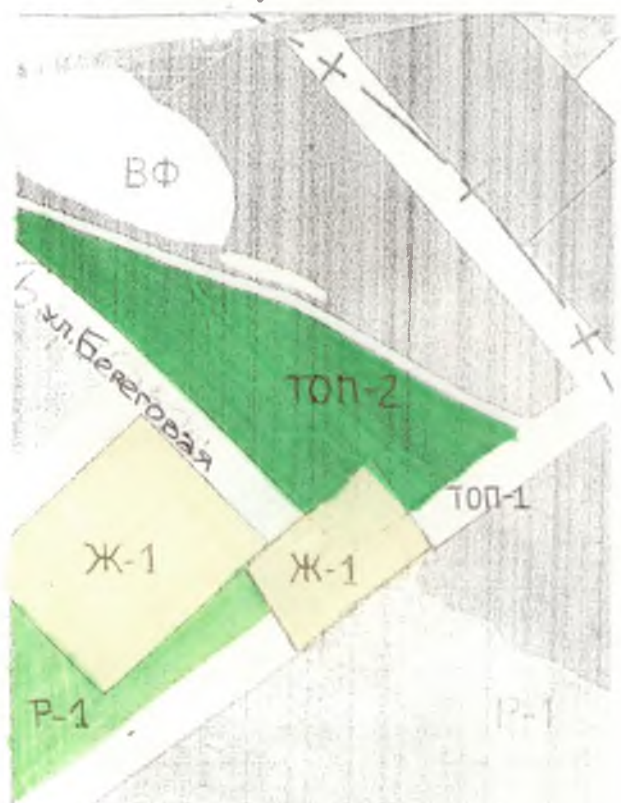
### Графическое изображение

фрагмента Карты градостроительного зонирования Правил землепользования и застройки городского округа Верхотурский

изменить зоны Р-1, ТОП-2, ТОП-1



на зону Ж-1



М 1:2500

Председатель комиссии по землепользованию и застройке городского округа Верхотурский

В.В. Сизиков

исп. Литовских Л.Ю.  
(834389) 2-27-01



### Проект

О внесении изменений в Правила землепользования и застройки городского округа Верхотурский в части:

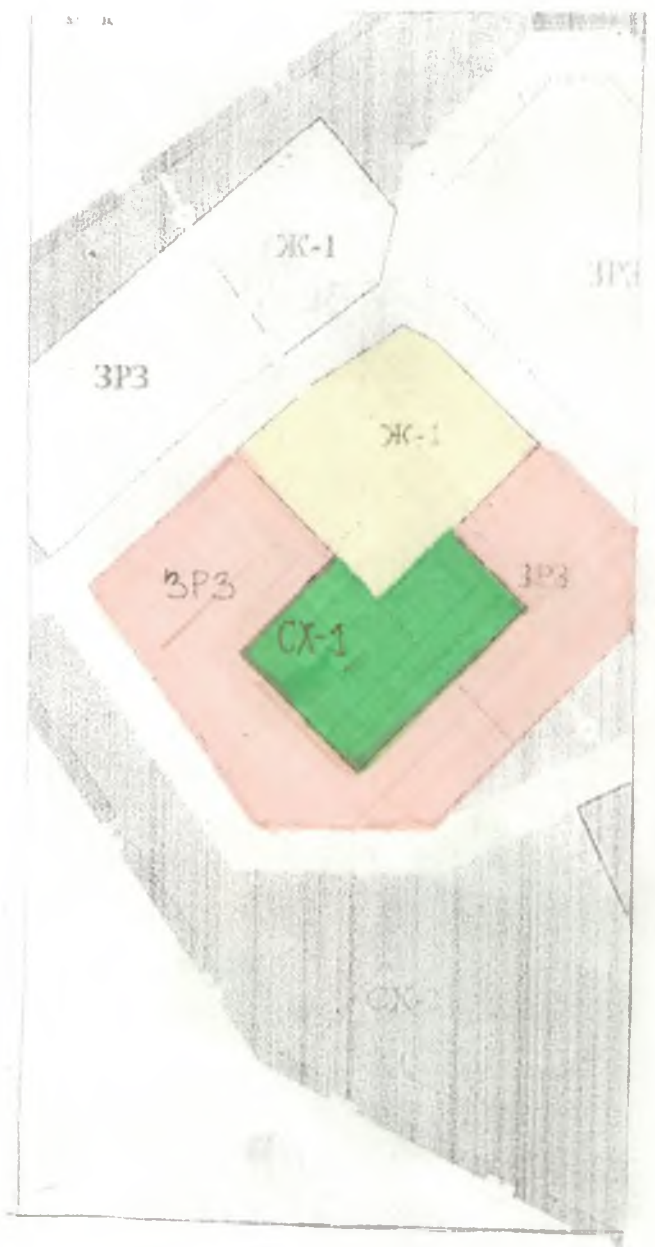
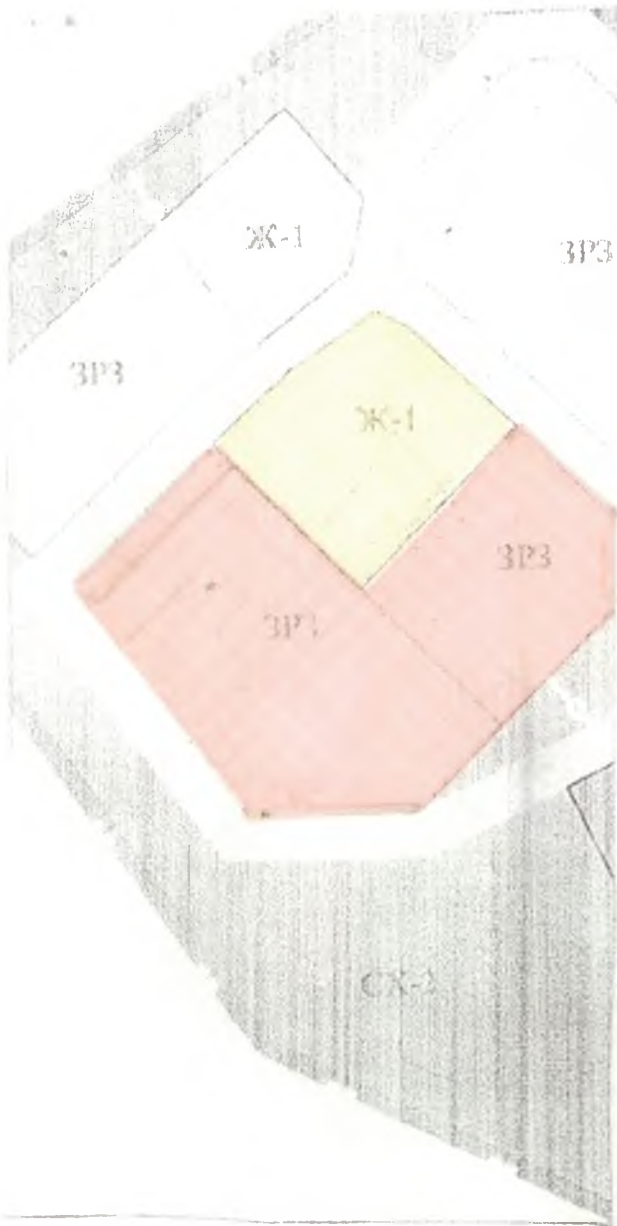
- изменения части границы территориальной зоны развития застройки (индекс «ЗРЗ») и отнесения к зоне сельскохозяйственных предприятий (индекс «СХ-1») в населенном пункте д.Бурлева.

### Графическое изображение

фрагмента Карты градостроительного зонирования Правил землепользования и застройки городского округа Верхотурский

изменить зону ЗРЗ

на зону СХ-1



М 1:2500

Председатель комиссии по землепользованию и застройке городского округа Верхотурский

В.В. Сизиков

исп. Литовских Л.Ю.  
(834389) 2-27-01

### Проект

О внесении изменений в Правила землепользования и застройки городского округа Верхотурский в части:

- изменения части границы территориальной зоны застройки рекреационно-ландшафтных территорий (индекс «Р-1») и отнесения земельного участка, расположенного по адресу: Свердловская область, г. Верхотурье, ул.Фрунзе, 17 к зоне застройки индивидуальными жилыми домами.

### Графическое изображение

фрагмента карты градостроительного зонирования Правил землепользования и застройки городского округа Верхотурский

изменить зону Р-1



М 1:5000

на зону Ж-1



Председатель комиссии по землепользованию и застройке городского округа Верхотурский

В.В. Сизиков