



Рассмотрен и утверждён на заседании наблюдательного совета.
Протокол заседания от 24 апреля 2017 г. №2

ОТЧЁТ

о результатах деятельности МАДОУ города Нижневартовска ДС №60 «Золушка» и об использовании закрепленного за ним имущества на 1 января 2017 года (за каждый из двух предшествующих лет)

Периодичность: годовая
Раздел 1. Общие сведения об учреждении

Table with 2 columns: Наименование документа, Номер и дата документа, Срок действия. Contains registration info for MAOOU 'Zolushka'.

1.1. Перечень разрешительных документов, на основании которых учреждение осуществляет деятельность

Table with 3 columns: Наименование документа, Номер и дата документа, Срок действия. Lists various permits and licenses for educational and cultural activities.

1.2. Перечень видов деятельности, осуществляемых учреждением в соответствии с его учредительными документами

Table with 3 columns: Вид деятельности, Краткая характеристика, Правовое обоснование. Details educational and cultural programs.

1.3. Перечень услуг (работ), оказываемых потребителям (выполняемых) за плату в случаях, предусмотренных нормативными правовыми актами

Table with 3 columns: Наименование услуги (работы), Потребитель, Нормативный правовой акт. Lists services like youth basketball and art classes.

Table with 3 columns: Вид деятельности, Физическое лицо, Приказ... Lists specific activities and the responsible staff member.

1.4. Сведения о рабочих учреждения

Table with 5 columns: № п/п, Наименование показателя, Численность работников, Уровень профессионального образования, Причины изменения штатных единиц.

*Уровень профессионального образования (квалификации) работников: высшее - 1; неполное высшее - 2; среднее профессиональное - 3; начальное профессиональное - 4; среднее (полное) общее - 5; основное общее - 6; не имеют основного общего - 7; ученица/степень; кандидат наук - 8; доктор наук - 9.

1.5. Средняя заработная плата работников учреждения

Table with 2 columns: Наименование показателя, Размер средней заработной платы (руб.). Shows average wages for 2014, 2015, and the reporting period.

1.6. Состав наблюдательного совета

Table with 4 columns: Должность, фамилия, имя, отчество; Решение о назначении; Срок полномочий. Lists members of the supervisory board.



Рассмотрен и утверждён на заседании наблюдательного совета.
Протокол заседания от 21 апреля 2017 г. №3

ОТЧЁТ
о результатах деятельности муниципального автономного образовательного учреждения города Нижневартовска «Детского сада №32 «Брусничка» и об использовании закрепленного за ним имущества за 1 января 2017 года (за каждый из двух предшествующих лет)

Периодичность: годовая
Раздел 1. Общие сведения об учреждении

Table with columns for full official name, date of registration, INN/KPP, registration organ, codes, and address.

1.1. Перечень разрешительных документов, на основании которых учреждение осуществляет деятельность

Table with columns: Name of document, Number and date of document, Validity period.

1.2. Перечень видов деятельности, осуществляемых учреждением в соответствии с его учредительными документами

Table with columns: Name of activity, Brief characteristics, Legal basis.

1.3. Перечень услуг (работ), оказываемых потребителям (выполняемых) за плату в случаях, предусмотренных нормативными правовыми актами

Table with columns: Name of service/work, Consumer, Normative legal act.

1.4. Сведения о работниках учреждения

Table with columns: No, Name of indicator, Number of employees, Professional level, Reason for change.

Table with columns: Indicator, 2016, 2017, 2018, 2019.

*Уровень профессионального образования (квалификации) работников: высшее - 1; неполное высшее - 2; среднее профессиональное - 3; начальное профессиональное - 4; среднее (полное) общее - 5; основное общее - 6; не имеют основного общего - 7; ученая степень: кандидат наук - 8; доктор наук - 9.

1.5. Средняя заработная плата работников учреждения

Table with columns: Indicator, Size of average wage (rub.).

1.6. Состав наблюдательного совета

Table with columns: Name and position, Decision on appointment, Term of office.

Раздел 2. Результат деятельности учреждения

Table with columns: Indicator, Value for 2016, Value for 2017, Dynamics, Percentage change.

2.4. Изменение цен (тарифов) на платные услуги (работы), оказываемые потребителям (выполняемые) в течение отчетного периода

Table with columns: Name of service/work, Price changes for 2012, 2013, 2014, 2015, 2016.



Информационное сообщение

Администрация города проводит публичные слушания по проекту внесения изменений в проект межевания территории части 2 микрорайона города Нижневартовска в границах земельного участка с кадастровым номером 86:11:0102002:24.

Слушания состоятся 25 мая 2017 года в 18 часов в здании администрации города по адресу: улица Таежная, 24, кабинет № 312.

В целях соблюдения права на благоприятные условия жизнедеятельности для участия в публичных слушаниях приглашаются жители города.

Предложения и замечания по проекту внесения изменений в проект межевания территории части 2 микрорайона города

Главная / Публичные слушания / Проекты по вопросам градостроительной деятельности.

Нижневартовска в границах земельного участка с кадастровым номером 86:11:0102002:24 принимаются до 25.05.2017 в письменном и электронном виде по адресу: город Нижневартовск, улица Мусы Джалиля, 14, каб. 105. Контактный телефон: 24 15 99, электронная почта uag@n-vartovsk.ru.

Ознакомиться с проектом можно на официальном сайте органов самоуправления города Нижневартовска по ссылке:

Главная / Публичные слушания / Проекты по вопросам градостроительной деятельности.

Основные положения

проекта внесения изменений в проект межевания территории части 2 микрорайона города Нижневартовска в границах земельного участка с кадастровым номером 86:11:0102002:24

1. Цель проекта межевания территории

Подготовка проекта межевания территории на территории части 2 микрорайона в границах земельного участка с кадастровым номером 86:11:0102002:24 осуществляется для определения местоположения границ образуемых земельных участков под существующее здание магазина и существующие коммунальные сети.

2. Характеристика территории

Территория части 2 микрорайона города Нижневартовска ограничена:
- с северной стороны территорией общего пользования;

- с западной стороны земельным участком с кадастровым номером 86:11:0102002:931;

- с южной стороны земельным участком с кадастровым номером 86:11:0102002:931;

- с восточной стороны территорией общего пользования.

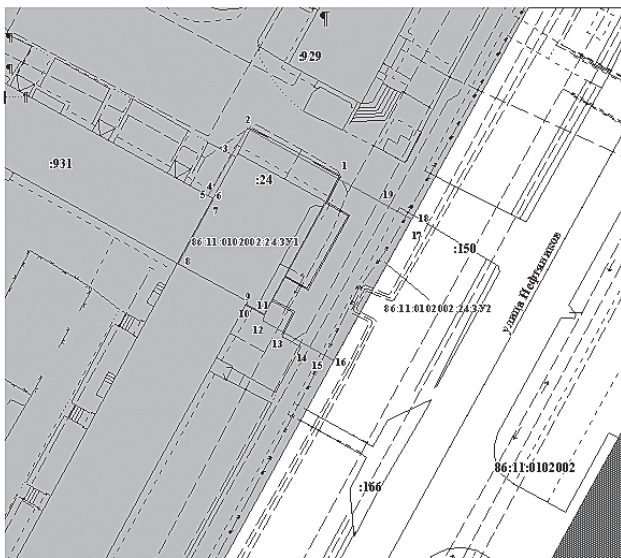
Площадь территории для подготовки проекта межевания составляет 747 кв.м. В соответствии с Правилами землепользования и застройки данная территория находится в зоне застройки среднетажными жилыми домами (ЖЗ 102).

Категория земель - земли населенных пунктов.

Экспликация вновь образуемых земельных участков

№ земельного участка	Площадь образуемого земельного участка, га	Вид разрешенного использования	Доступ к земельному участку	Местоположение земельного участка
86:11:0102002:24:3 У1	0,0404	магазины	посредством земельного участка 86:11:0102002:24:3 У2	Ханты-Мансийский автономный округ – Югра, город Нижневартовск, 2 микрорайон города, ул. Нефтяников
86:11:0102002:24:3 У2	0,0343	коммунальное обслуживание	посредством территории общего пользования	Ханты-Мансийский автономный округ – Югра, город Нижневартовск, 2 микрорайон города, ул. Нефтяников

Чертеж образования земельных участков



Условные обозначения:

Границы земельных участков, имеющих в государственном кадастровом учете

Границы образованных земельных участков

:150 Кадастровый номер земельного участка

86:11:0102002 Номер кадастрового квартала

1 Номер поворотной точки

86:11:0102002:24:3 У1 Номер образуемого земельного участка

Приглашаем к обсуждению

В Нижневартовске 2 июня 2017 года в 18 часов в здании администрации города (улица Таежная, 24, кабинет №312) состоится публичные слушания по обсуждению проекта актуализированной схемы теплоснабжения города Нижневартовска Ханты-Мансийского автономного округа - Югры на период до 2031 года.

Проект актуализированной схемы теплоснабжения города Нижневартовска Ханты-Мансийского автономного округа - Югры на период до 2031 года размещен на официальном сайте органов местного самоуправления города Нижневартовска

в разделе «Информация для граждан» - «Жилищно-коммунальное хозяйство» - «Коммунальное хозяйство» - «Коммунальная инфраструктура» - «Схемы теплоснабжения, водоснабжения и водоотведения»

Департамент ЖКХ администрации города Нижневартовска.

Информационное сообщение

Администрация города проводит публичные слушания по проекту планировки территории и проекту межевания территории Западного промышленного узла в части панели 23 города Нижневартовска.

Слушания состоятся 25 мая 2017 года в 18 часов в здании администрации города по адресу: ул. Таежная, 24, каб. № 312.

В целях соблюдения права на благоприятные условия жизнедеятельности для участия в публичных слушаниях приглашаются жители города.

Предложения и замечания по проекту планировки территории и проекту межевания территории Западного промышленного узла в части панели 23 города

Главная / Публичные слушания / Проекты по вопросам градостроительной деятельности

Нижневартовска в части панели 23 города Нижневартовска принимаются до 25.05.2017 в письменном и электронном виде по адресу: город Нижневартовск, улица Мусы Джалиля, 14, каб. 105. Контактный телефон: 24 15 99, электронная почта uag@n-vartovsk.ru.

Ознакомиться с проектом можно на официальном сайте органов самоуправления города Нижневартовска по ссылке:

Основные положения

проекта планировки территории и проекта межевания территории Западного промышленного узла в части панели 23 города Нижневартовска

1. Цель проекта межевания территории

Проект планировки и проект межевания территории подготовлен для реконструкции линейного объекта участка трассы тепловых сетей и разработан на основании технического задания на подготовку проекта планировки территории и проекта межевания территории в целях реконструкции магистральных тепловых сетей в границах проектируемой трассы тепловых сетей.

Проект планировки и проект межевания территории подготовлен для реконструкции линейного объекта участка трассы тепловых сетей и разработан на основании технического задания на подготовку проекта планировки территории и проекта межевания территории в целях реконструкции магистральных тепловых сетей в границах проектируемой трассы тепловых сетей.

2. Характеристика территории

Архитектурно-планировочные решения проекта планировки подготовлены на линейный объект реконструкция магистральных тепловых сетей разработаны с учетом сложившейся градостроительной ситуации. Проектные решения сохраняют и развивают

сложившиеся инженерно-технические связи.

Проект планировки предусмотрен выделение элемента планировочной структуры под переустройство тепловых сетей в районе Западного промышленного узла в части панели 23 города Нижневартовска.

Установление границ земельных участков, предназначенных для строительства и размещения линейных объектов.

Площадь территории в границах проекта планировки составляет 721 кв.м.

Правилами землепользования и застройки территории города Нижневартовска для территории Западного промышленного узла в части панели 23 в границах проектирования установлена зона размещения складских объектов (ПР 302). Категория земель - земли населенных пунктов.

Технико-экономические показатели проекта планировки территории и прилегающей территории

№ п/п	Наименование показателя	Единица измерения	Современное состояние на 2017 год	Расчетный срок
1 ТЕРРИТОРИЯ				
1.1	Общая площадь территории в границах проекта планировки	кв.м.	721	721
1.2	Площадь земельного участка с кадастровым номером 86:11:0301023:316	кв.м.	343	343
1.3	В том числе:			
1.4	Зона размещения складских объектов	кв.м.	-	380
2. ОБЪЕКТЫ КОММУНАЛЬНО-ИНЖЕНЕРНОЙ ИНФРАСТРУКТУРЫ				
2.1	Теплоузел	объект	1	1
2.2	Гаражи	объект	8	8
2.3	Хозяйственный корпус	объект	1	1
3. ИНЖЕНЕРНАЯ ИНФРАСТРУКТУРА И БЛАГОУСТРОЙСТВО ТЕРРИТОРИИ				
3.1	Водоснабжение	м	247	247
	в том числе:	м ³ /сут.	13,2	13,2
3.2	на хозяйственно-питьевые нужды	м ³ /сут.	13,2	13,2
	Канализация	м	71	71
4. ОХРАНА ОКРУЖАЮЩЕЙ СРЕДЫ				
4.1	Количество твердых бытовых отходов	тыс. м ³ /сут.	0,002	0,002

Экспликация площадей вновь образуемых земельных участков и частей земельных участков

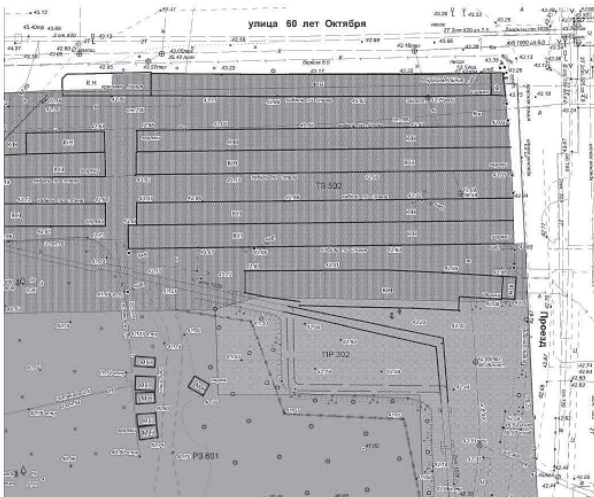
№ п/п	Обозначение земельного участка	Площадь земельного участка, м2	Местоположение земельного участка	Доступ к земельному участку
1	86:11:0301023:3У1(1)	158	Ханты-Мансийский Автономный округ - Югра, г Нижневартовск,	По средствам мест общего пользования, квартал 86:11:0301023
2	86:11:0301023:3У1(2)	73	Западный промышленный узел	По средствам мест общего пользования, квартал 86:11:0301023
3	86:11:0301023:316/чзу1	149		По средствам мест общего пользования, квартал 86:11:0301023

Окончание на стр. 16.



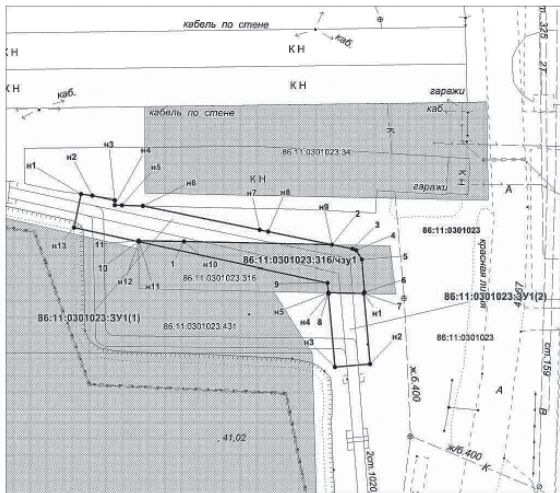
Окончание. Начало на стр. 15.

Чертеж планировки территории



- Условные обозначения**
- Зона размещения объектов торгового назначения и общественного питания (ОДЗ 203)
 - Зона зеленых территорий общего пользования (ПЗ 601)
 - Зона размещения объектов автомобильного транспорта (ПЗ 502)
 - Зона размещения соседских объектов (ПЗ 302)
 - Зона размещения объектов коммунально-бытового назначения (ОДЗ 202)
 - Зона размещения объектов придорожного сервиса
 - Граница проекта реконструкции
 - Граница демонтажа магистральной тепловой сети
 - КН, МН Существующие здания
 - Красные линии

Чертеж межевания территории



- Условные обозначения**
- Улицы, проезды, тротуары
 - Граница охватываемых земельных участков
 - Граница обремененных земельных участков
 - 86-11-0301023 Номер кадастрового квартала
 - Граница обременения
 - 86-11-0301023-3У(1) Кадастровый номер обремененного земельного участка
 - 86-11-0301023-34 Кадастровый номер земельного участка
 - 86-11-0301023-316(4) Кадастровый номер обремененного земельного участка
 - 86-11-0301023-316(4) Кадастровый номер земельного участка

РЕШЕНИЕ ДУМЫ ГОРОДА от 17.05.2017 №183

О внесении изменений в решение Думы города Нижневартовска от 29.04.2016 №1023 «О Правилах благоустройства города Нижневартовска»

Рассмотрев проект решения Думы города Нижневартовска «О внесении изменений в решение Думы города Нижневартовска от 29.04.2016 №1023 «О Правилах благоустройства города Нижневартовска», внесенный главой города Нижневартовска, руководствуясь статьями 19 Устава города Нижневартовска, Дума города РЕШИЛА:

1. Внести в приложение к решению Думы города Нижневартовска от 29.04.2016 №1023 «О Правилах благоустройства города Ниж-

вартовска» следующие изменения:

1) абзац 9 пункта 6 раздела 1 изложить в следующей редакции:

«парковка (парковочное место) - специально обозначенное и при необходимости обустроенное и оборудованное место, являющееся в том числе частью автомобильной дороги и (или) примыкающее к проезжей части и (или) тротуару, обочине, эстакаде или мосту либо являющееся частью подэстакадных или подмостовых пространств, площадей

и иных объектов улично-дорожной сети и предназначенное для организованной временной стоянки транспортных средств на бесплатной и платной основе по решению собственника или иного владельца автомобильной дороги, собственника земельного участка»;

2) в пункте 1 раздела 6:

подпункт 3 изложить в следующей редакции:

«3) содержание используемой территории в ненадлежащем состоянии, нарушающем эстетическое восприятие городской среды (наличие на территории мусора, остатков сырья и материалов, тары и упаковки, сухо-

стойных деревьев и кустарников, некошенных газонов, каких-либо объявлений, афиш, рекламы и иной информационно-печатной продукции»;

подпункты 24, 25, 35 признать утратившими силу;

подпункт 49 следующий за подпунктом 38 изложить в следующей редакции:

«39) несвоевременная очистка крыш, приводящая к образованию наледи на свесах крыш многоквартирных жилых домов, зданий и сооружений»;

2. Настоящее решение вступает в силу после его официального опубликования.

Председатель Думы города Нижневартовска

Глава города Нижневартовска

М.В. Клец

В.В. Тихонов

«18» мая 2017 года

«18» мая 2017 года

Постановление администрации города от 15.05.2017 №707

О внесении изменений в приложение к постановлению администрации города от 06.08.2015 №1480 «Об утверждении муниципальной программы «Развитие гражданского общества в городе Нижневартовске на 2016-2020 годы» (с изменениями от 22.04.2016 №569, 23.12.2016 №1893)

В целях приведения муниципальной программы «Развитие гражданского общества в городе Нижневартовске на 2016-2020 годы» в соответствие с решением Думы города от 25.11.2016 №52 «О бюджете города Нижневартовска на 2017 год и на плановый период 2018 и 2019 годов»:

06.08.2015 №1480 «Об утверждении муниципальной программы «Развитие гражданского общества в городе Нижневартовске на 2016-2020 годы» (с изменениями от 22.04.2016 №569, 23.12.2016 №1893):

1.1. В разделе 1:

- строку «Финансовое обеспечение муниципальной программы» изложить в следующей редакции:

Финансовое обеспечение муниципальной программы	Общий объем финансирования муниципальной программы на весь период составляет 46 029 тыс. руб., в том числе:
	- 2016 год - 9 679 тыс. руб.;
	- 2017 год - 8 640 тыс. руб.;
	- 2018 год - 8 640 тыс. руб.;
	- 2019 год - 8 640 тыс. руб.;
	- 2020 год - 10 430 тыс. руб.
	Источники финансирования муниципальной программы - средства бюджета города

- пункты 1, 4 строки «Ожидаемые результаты реализации муниципальной программы и показатели эффективности» изложить в следующей редакции:

1. Увеличение количества социально ориентированных некоммерческих организаций, получивших финансовую поддержку путем предоставления субсидий, до 40 единиц.;

4. Увеличение количества социально ориентированных некоммерческих организаций, включенных в муниципальный реестр социально ориентированных некоммерческих организаций - получателей поддержки, до 75 единиц.;

1.2. Раздел V изложить в следующей редакции:

«V. Финансовое обеспечение муниципальной программы»

Финансирование муниципальной программы осуществляется за счет средств бюджета города.

Общий объем финансирования муниципальной программы на весь период составля-

ет 46 029 тыс. руб., в том числе:

- 2016 год - 9 679 тыс. руб.;
- 2017 год - 8 640 тыс. руб.;
- 2018 год - 8 640 тыс. руб.;
- 2019 год - 8 640 тыс. руб.;
- 2020 год - 10 430 тыс. руб.

Объемы финансирования из средств бюджета города, предусмотренные на реализацию муниципальной программы, подлежат ежегодному уточнению при формировании бюджета города Нижневартовска на очередной финансовый год и на плановый период.;

1.3. Раздел VII изложить в новой редакции согласно приложению 1 к настоящему постановлению.

1.4. Таблицу 2 раздела VIII изложить в новой редакции согласно приложению 2 к настоящему постановлению.

2. Управлению по информационной политике администрации города (С.В. Селиванова) обеспечить официальное опубликование постановления.

3. Постановление вступает в силу после его официального опубликования.

В.В. ТИХОНОВ,
глава города.

Приложение 1 к постановлению администрации города от 15.05.2017 №707

VII. Оценка ожидаемой эффективности муниципальной программы

7.1. Эффективность решения поставленных задач посредством реализации основных мероприятий муниципальной программы оценивается ежегодно путем мониторинга достижения значений установленных показателей эффективности муниципальной программы.

7.2. Показатели муниципальной программы:

7.2.1. Количество социально ориентированных некоммерческих организаций, получивших финансовую поддержку путем предоставления субсидий.

Значение показателя рассчитывается исходя из количества социально ориентированных некоммерческих организаций, получивших финансовую поддержку путем предоставления субсидий из городского бюджета, в том числе:

- по итогам ежегодного городского конкурса общественно значимых проектов;
- на возмещение затрат по оплате за коммунальные услуги, работы и услуги по содержанию имущества, эксплуатации систем охранной сигнализации, обеспечению пожарной безопасности;
- на возмещение затрат социально ориентированных некоммерческих организаций по

участию в региональных и общероссийских мероприятиях.

7.2.2. Количество жителей города, в том числе отдельных категорий граждан, охваченных проектами и услугами социально ориентированных некоммерческих организаций.

Значение показателя рассчитывается исходя из количества жителей города различных категорий, охваченных проектами и услугами социально ориентированных некоммерческих организаций, по итогам ежегодно предоставляемых социально ориентированных некоммерческими организациями информационных отчетов об использовании субсидии из городского бюджета.

7.2.3. Количество работников, добровольцев и представителей социально ориентированных некоммерческих организаций, участвовавших в обучающих мероприятиях.

Значение показателя рассчитывается исходя из количества работников, добровольцев и представителей социально ориентированных некоммерческих организаций, фактически участвовавших в обучающих мероприятиях (семинарах, тренингах, курсах, съездах, форумах, выставках, фестивалях и иное).

Окончание следует.