



Распоряжение администрации города от 21.04.2016 №542-р

О подготовке проекта межевания территории квартала 11П Старого Вартовска (III очередь строительства)

В соответствии со статьями 45, 46 Градостроительного кодекса Российской Федерации, генеральным планом города Нижневартовска, утвержденным решением Думы города от 23.05.2006 №31, постановлением администрации города от 12.03.2009 №315 "Об утверждении Положения о порядке подготовки документации по планировке территории города Нижневартовска", в целях обеспечения устойчивого развития территории города Нижневартовска, выделения элемента планировочной структуры, учитывая письмо публичного акционерного общества "Городские электрические сети" от 01.02.2016:

1. Разрешить публичному акционерному обществу "Городские электрические сети" за счет своих средств подготовить проект межевания территории квартала 11П Старого Вартовска (III очередь строительства) с целью осуществления строительства ПС-35/10 кВ "Совхозная" согласно приложению.

2. Рекомендовать публичному акционерному обществу "Городские электрические сети":
- в срок до 29.04.2016 подготовить техническое задание на разработку проекта межевания территории квартала 11П Старого Вартовска (III очередь строительства);

- в течение одного года со дня опубликования распоряжения безвозмездно передать управлению архитектуры и градостроительства администрации города проект межевания территории квартала 11П Старого Вартовска (III очередь строительства) для утверждения в установленном порядке.

3. Управлению архитектуры и градостроительства администрации города (В.Ю. Прокофьев):

- согласовать техническое задание на разработку проекта;

- осуществить проверку проекта на соответствие требованиям технического задания.

4. Управлению по информационным ресурсам администрации города (С.С. Сидоров) обеспечить размещение распоряжения на официальном сайте органов местного самоуправления города Нижневартовска в течение трех дней со дня его подписания.

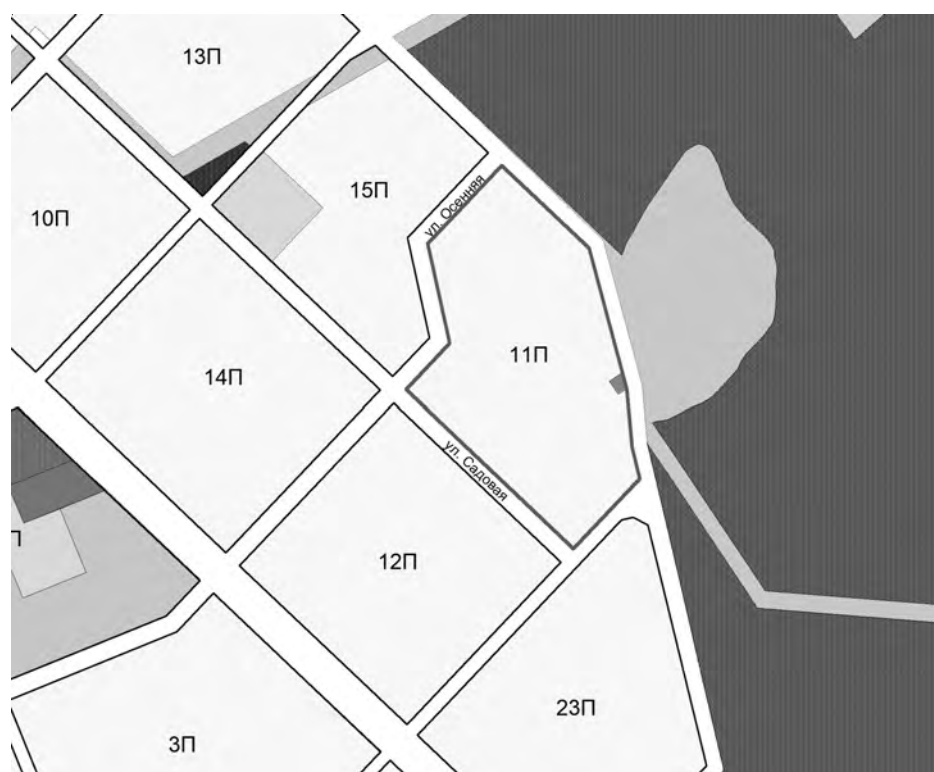
5. Управлению по информационной политике администрации города (С.В. Селиванова) обеспечить опубликование распоряжения в газете "Варта" в течение трех дней со дня его подписания.

6. Контроль за выполнением распоряжения возложить на заместителя главы администрации города по строительству Н.А. Пшенцова.

С.А. ЛЕВКИН,
исполняющий обязанности
главы администрации города.

Приложение к распоряжению
администрации города
от 21.04.2016 №542-р

Схема
границ проектируемой территории квартала 11П Старого Вартовска
(III очередь строительства)



Условные обозначения:

- границы проектируемой территории

Постановление администрации города от 21.04.2016 №562

Об утверждении проекта внесения изменений в проекты межевания территории Восточного планировочного района (III, IV очереди строительства), утвержденные постановлениями Главы города от 14.03.2007 №189, администрации города от 15.02.2013 №216, от 25.03.2013 №535, в части установления границ земельного участка улично-дорожной сети под размещение линейного объекта местного значения "Застройка Восточного планировочного района г. Нижневартовска. III очередь строительства. Инженерное обеспечение и благоустройство. Кварталы 19-22. Улица №17 от улицы Омской (№10В) до улицы Мира (№10). Улица №20 от улицы Мира (№10) до улицы №23. Улица №23 от улицы Ханты-Мансийской (№15) до улицы №17". I этап: Улица №17 от улицы Омской (№10В) до улицы Мира (№10)

Руководствуясь Градостроительным кодексом Российской Федерации, Федеральным законом от 06.10.2003 №131-ФЗ "Об общих принципах организации местного самоуправления в Российской Федерации", на основании распоряжения администрации города от 08.10.2015 №1664-р "О подготовке

проектов внесения изменений в проекты межевания территории Восточного планировочного района (III, IV очереди строительства), утвержденные постановлениями Главы города от 14.03.2007 №189, администрации города от 15.02.2013 №216, от 25.03.2013 №535, в части установления границ земельных участ-

ков улично-дорожной сети под размещение линейных объектов местного значения", учитывая протокол проведения публичных слушаний от 14.01.2016 и заключение о результатах проведения публичных слушаний от 21.01.2016 по проекту внесения изменений в проекты межевания территории Восточного планировочного района (III, IV очереди строительства), утвержденные постановлениями Главы города от 14.03.2007 №189, администрации города от 15.02.2013 №216, от 25.03.2013 №535, в части установления границ земельного участка улично-дорожной сети под размещение линейного объекта местного значения "Застройка Восточного планировочного района г. Нижневартовска. III очередь строительства. Инженерное обеспечение и благоустройство. Кварталы 19-22. Улица №17 от улицы Омской (№10В) до улицы Мира (№10). Улица №20 от улицы Мира (№10) до улицы №23. Улица №23 от улицы Ханты-Мансийской (№15) до улицы №17". I этап: Улица №17 от улицы Омской (№10В) до улицы Мира (№10):

1. Утвердить проект внесения изменений в проекты межевания территории Восточного планировочного района (III, IV очереди строительства), утвержденные постановлениями Главы города от 14.03.2007 №189, администрации города от 15.02.2013 №216, от 25.03.2013 №535, в части установ-

ления границ земельного участка улично-дорожной сети под размещение линейного объекта местного значения "Застройка Восточного планировочного района г. Нижневартовска. III очередь строительства. Инженерное обеспечение и благоустройство. Кварталы 19-22. Улица №17 от улицы Омской (№10В) до улицы Мира (№10). Улица №20 от улицы Мира (№10) до улицы №23. Улица №23 от улицы Ханты-Мансийской (№15) до улицы №17". I этап: Улица №17 от улицы Омской (№10В) до улицы Мира (№10), подготовленный муниципальным казенным учреждением "Управление капитального строительства города Нижневартовска", согласно приложениям 1, 2.

2. Управлению по информационным ресурсам администрации города (С.С. Сидоров) разместить постановление на официальном сайте органов местного самоуправления города Нижневартовска в течение семи дней со дня его подписания.

3. Управлению по информационной политике администрации города (С.В. Селиванова) обеспечить опубликование постановления в газете "Варта" в течение семи дней со дня его подписания.

4. Контроль за выполнением постановления возложить на заместителя главы администрации города по строительству Н.А. Пшенцова.

С.А. ЛЕВКИН,
исполняющий обязанности
главы администрации города.

Приложение 1 к постановлению
администрации города от 21.04.2016 №562

Проект

внесения изменений в проекты межевания территории Восточного планировочного района (III, IV очереди строительства), утвержденные постановлениями Главы города от 14.03.2007 №189, администрации города от 15.02.2013 №216, от 25.03.2013 №535, в части установления границ земельного участка улично-дорожной сети под размещение линейного объекта местного значения "Застройка Восточного планировочного района г. Нижневартовска. III очередь строительства. Инженерное обеспечение и благоустройство. Кварталы 19-22. Улица №17 от улицы Омской (№10В) до улицы Мира (№10). Улица №20 от улицы Мира (№10) до улицы №23. Улица №23 от улицы Ханты-Мансийской (№15) до улицы №17". I этап: Улица №17 от улицы Омской (№10В) до улицы Мира (№10)

I. Цель и задача проекта внесения изменений в проекты межевания территории Восточного планировочного района (III, IV очереди строительства)

1.1. Целью проекта внесения изменений в проекты межевания территории Восточного планировочного района (III, IV очереди строительства) является подготовка документации по планировке территории, на основании которой будет сформирован земельный участок для улицы Героев Самотлора (№17) от улицы Омской (№10В) до улицы Мира (№10).

1.2. Основной задачей проекта внесения изменений в проекты межевания территории Восточного планировочного района (III, IV очереди строительства) является образование земельного участка улично-дорожной сети под размещение линейного объекта местного значения "Застройка Восточного планировочного района г. Нижневартовска. III очередь строительства. Инженерное обеспечение и благоустройство. Кварталы 19-22. Улица №17 от улицы Омской (№10В) до улицы Мира (№10). Улица №20 от улицы Мира (№10) до улицы №23. Улица №23 от улицы Ханты-Мансийской (№15) до улицы №17". I этап: Улица №17 от улицы Омской (№10В) до улицы Мира (№10).

II. Характеристика планируемого развития территории Восточного планировочного района (III, IV очереди строительства)

Проектируемая территория ограничена:

- с севера красной линией улицы Мира (№10);

- с востока границей кварталов №25, 26, 27;

- с юга красной линией улицы Омской (№10В);

- с запада границей кварталов №20, 21, 22. Площадь территории для подготовки про-

екта внесения изменений в проекты межевания территории составляет 5,1787 га.

В соответствии с планировочной организацией генерального плана города Нижневартовска проектируемая территория относится к территории общего пользования.

Категория земель - земли населенных пунктов.

По территории образуемого земельного участка проходит охранная зона инженерных коммуникаций с кадастровым номером 86.11.2.71.

В границы проектируемой территории попадает часть земельного участка с кадастровым номером 86.11:0501007:12.

III. Разработка проекта внесения изменений в проекты межевания территории Восточного планировочного района (III, IV очереди строительства)

Проект внесения изменений в проекты межевания территории Восточного планировочного района (III, IV очереди строительства) устанавливает границы и определяет размеры вновь образуемого земельного участка.

Работы по установлению границ вновь образуемого земельного участка проводятся в два этапа:

- I этап:

образование многоконтурного земельного участка ЗУ1 из земель, находящихся в государственной собственности;

образование земельного участка ЗУ2 путем раздела земельного участка с кадастровым номером 86.11:0501007:12, который сохраняется в измененных границах;

- II этап - образование земельного участка ЗУ3 путем объединения земельных участков ЗУ1, ЗУ2 (таблица 1).

Таблица 1

Экспликация вновь образуемых земельных участков

№ п/п	Номер земельного участка	Местоположение земельного участка	Площадь образуемого земельного участка (га)
1.	ЗУ1	Ханты-Мансийский автономный округ - Югра, г. Нижневартовск, застройка Восточного планировочного района (III очередь строительства), улица №17 от улицы Омской (№10В) до улицы Мира (№10)	4,5892
2.	ЗУ2	Ханты-Мансийский автономный округ - Югра, г. Нижневартовск, застройка Восточного планировочного района (III очередь строительства), улица №17 от улицы Омской (№10В) до улицы Мира (№10)	0,5895
3.	ЗУ3	Ханты-Мансийский автономный округ - Югра, г. Нижневартовск, застройка Восточного планировочного района (III очередь строительства), улица №17 от улицы Омской (№10В) до улицы Мира (№10)	5,1787

Продолжение на стр. 10.

Продолжение. Начало на стр. 9.

Для сложившейся застройки границы земельного участка формируются с максимальным учетом всех потребностей, связанных с нормативными условиями эксплуатации линейного объекта местного значения.

Доступ к земельному участку осуществляется через смежные земельные участки и по существующим улицам: Омской (№10В), Ленина (№8), Мира (№10), по проезду Восточному (№23).

Размеры земельного участка под линейный объект местного значения на застроен-

ной территории устанавливаются с учетом фактического землепользования и в соответствии с градостроительными регламентами, установленными правилами землепользования и застройки, а также с учетом прилегающих к нему территорий, необходимых для его функционирования (обслуживания), с учетом соблюдения требований противопожарной безопасности.

В проекте определены границы сервитутов под инженерные сети для их дальнейшего оформления (таблица 2).

Таблица 2

Экспликация сервитутов под инженерные сети

№ п/п	Наименование сервитута	Местоположение сервитута	Площадь сервитута (га)
1.	Сервитут под инженерные сети водоотведения	Ханты-Мансийский автономный округ - Югра, г. Нижневартовск, застройка Восточного планировочного района (III очередь строительства), улица №17 от улицы Омской (№10В) до улицы Мира (№10)	1,1593
2.	Сервитут под инженерные сети водоснабжения	Ханты-Мансийский автономный округ - Югра, г. Нижневартовск, застройка Восточного планировочного района (III очередь строительства), улица №17 от улицы Омской (№10В) до улицы Мира (№10)	0,7130


3.	Сервитут под инженерные сети электроснабжения	Ханты-Мансийский автономный округ - Югра, г. Нижневартовск, застройка Восточного планировочного района (III очередь строительства), улица №17 от улицы Омской (№10В) до улицы Мира (№10)	1,8197
----	---	--	--------

Приложение 1 к постановлению администрации города от 21.04.2016 №562

Чертежи

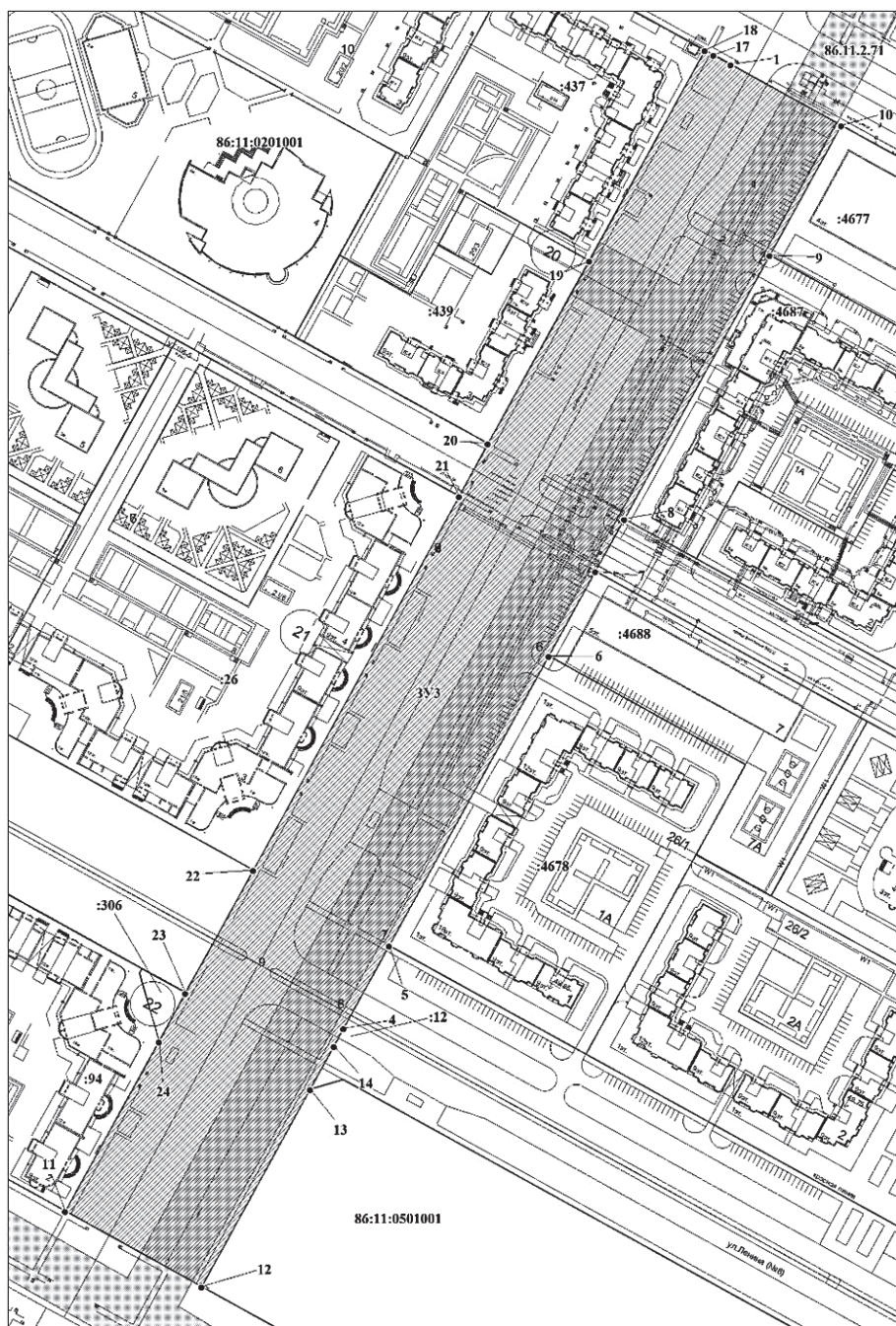
проекта внесения изменений в проекты межевания территории Восточного планировочного района (III, IV очереди строительства), утвержденные постановлениями Главы города от 14.03.2007 №189, администрации города от 15.02.2013 №216, от 25.03.2013 №535, в части установления границ земельного участка улично-дорожной сети под размещение линейного объекта местного значения "Застройка Восточного планировочного района г. Нижневартовска. III очередь строительства. Инженерное обеспечение и благоустройство. Кварталы 19-22. Улица №17 от улицы Омской (№10В) до улицы Мира (№10). Улица №20 от улицы Мира (№10) до улицы №23. Улица №23 от улицы Ханты-Мансийской (№15) до улицы №17".
1 этап: Улица №17 от улицы Омской (№10В) до улицы Мира (№10)

Чертеж образования земельных участков ЗУ1, ЗУ2 (I этап)





Чертеж образования земельного участка ЗУ3 (II этап)

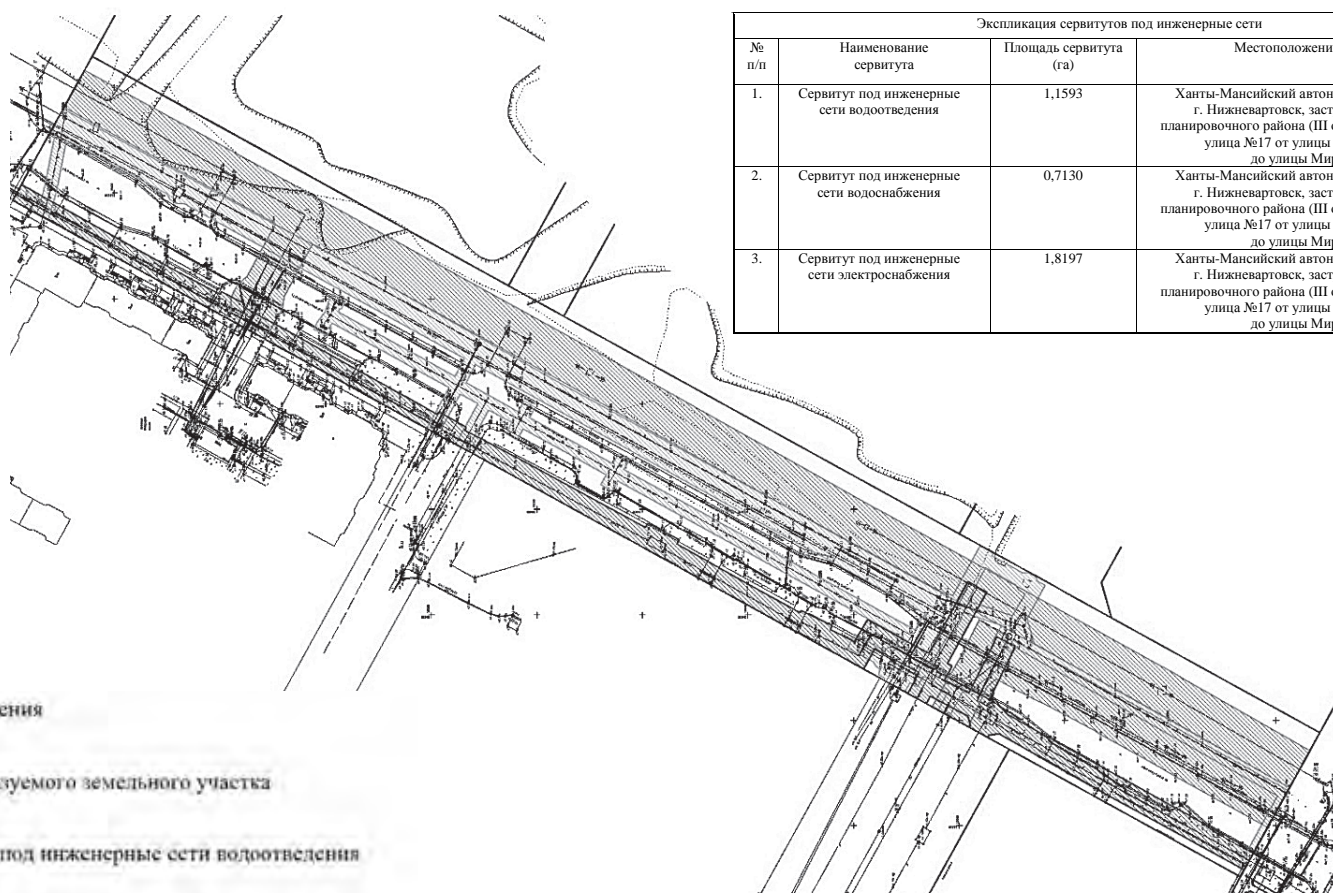


Экспликация образуемого земельного участка	
Номер земельного участка	ЗУ3
Площадь участка (га)	5,1787
Вид территориальной зоны	Зона объектов улично-дорожной сети (505)
Вид разрешенного использования	Автомобильный транспорт (7.2)
Категории земель	Земли населенных пунктов
Доступ к земельному участку	Кварталы 86:11:0201001, 86:11:0501001
Местоположение земельного участка	Ханты-Мансийский автономный округ - Югра, г. Нижневартовск, застройка Восточного планировочного района (III очередь строительства), улица №17 от улицы Омской (№10В) до улицы Мира (№10)

Условные обозначения

- границы вновь образуемого земельного участка ЗУ3
- границы существующих земельных участков
- границы охранной зоны инженерных объектов
- 86.11.2.71 номер охранной зоны инженерных объектов
- красные линии
- :439 надпись кадастрового номера земельного участка
- характерная точка границы, сведения о которой позволяют однозначно определить ее положение на местности
- 86:11:0201001 надпись кадастрового квартала
- границы кадастрового квартала

Чертеж границ сервитутов под инженерные сети



Экспликация сервитутов под инженерные сети			
№ п/п	Наименование сервитута	Площадь сервитута (га)	Местоположение сервитута
1.	Сервитут под инженерные сети водоотведения	1,1593	Ханты-Мансийский автономный округ - Югра, г. Нижневартовск, застройка Восточного планировочного района (III очередь строительства), улица №17 от улицы Омской (№10В) до улицы Мира (№10)
2.	Сервитут под инженерные сети водоснабжения	0,7130	Ханты-Мансийский автономный округ - Югра, г. Нижневартовск, застройка Восточного планировочного района (III очередь строительства), улица №17 от улицы Омской (№10В) до улицы Мира (№10)
3.	Сервитут под инженерные сети электроснабжения	1,8197	Ханты-Мансийский автономный округ - Югра, г. Нижневартовск, застройка Восточного планировочного района (III очередь строительства), улица №17 от улицы Омской (№10В) до улицы Мира (№10)

Условные обозначения

- границы вновь образуемого земельного участка
- границы сервитута под инженерные сети водоотведения
- границы сервитута под инженерные сети водоснабжения
- границы сервитута под инженерные сети электроснабжения
- красные линии



Постановление администрации города от 22.04.2016 №567

О внесении изменений в постановление администрации города от 18.01.2013 №27 "Об образовании избирательных участков, участков референдума на территории города Нижневартовска" (с изменениями от 22.12.2014 №2694, 08.09.2015 №1657, 04.12.2015 №2144)

В соответствии со статьей 19 Федерального закона от 12.06.2002 №67-ФЗ "Об основных гарантиях избирательных прав и права на участие в референдуме граждан Российской Федерации", постановлением Избирательной комиссии Ханты-Мансийского автономного округа - Югры от 10.04.2016 №1001 "О внесении изменений в постановление Избирательной комиссии Ханты-Мансийского автономного округа - Югры единой нумерации избирательных участков, участков референдума" (в редакции постановлений Избирательной комиссии Ханты-Мансийского автономного округа - Югры от 30.06.2014 г. №651, от 22.05.2015 г. №798), в целях обеспечения конституционных прав граждан Российской Федерации избирать и быть избранными в органы государственной власти и органы местного самоуправления, а также участвовать в референдуме, в связи с

изменениями в адресном реестре объектов недвижимости на территории города Нижневартовска, учитывая письма председателя территориальной избирательной комиссии города Нижневартовска Е.И. Омаровой от 21.01.2016 №01-08/21, от 08.02.2016 №01-08/50, от 16.03.2016 №01-08/95, по согласованию с территориальной избирательной комиссией города Нижневартовска:

1. Внести изменения в постановление администрации города от 18.01.2013 №27 "Об образовании избирательных участков, участков референдума на территории города Нижневартовска" (с изменениями от 22.12.2014 №2694, 08.09.2015 №1657, 04.12.2015 №2144) согласно приложению.

2. Управлению по информационной политике администрации города (С.В. Селиванова) обеспечить официальное опубликование постановления.

3. Постановление вступает в силу после его официального опубликования.

С.А. ЛЕВКИН,
исполняющий обязанности
главы администрации города.

Приложение к постановлению администрации города от 22.04.2016 №567

Изменения, которые вносятся в постановление администрации города от 18.01.2013 №27 "Об образовании избирательных участков, участков референдума на территории города Нижневартовска" (с изменениями от 22.12.2014 №2694, 08.09.2015 №1657, 04.12.2015 №2144)

1. В пункте 1 цифры "102" заменить цифрами "103".

2. В приложении:

2.1. Строки 2, 35, 37, 38, 48, 57, 71, 73-75, 87, 94-97, 99, 102 изложить в следующей редакции:

2.	588	улица Менделеева, д. 2, 2а, 4, 4а, 4б, 6, 6б; улица 60 лет Октября, д. 1, 3, 5а; улица Тампоная; поселки: Вышкомонтажников, УМР-1	муниципальное бюджетное общеобразовательное учреждение "Средняя школа №6" (проспект Победы, д. 36)
35.	621	улица Ленина, д. 34, 34а, 36, 36а, 36б, 38, 38а; улица Омская, д. 25; улица Таежная, д. 25в, 27а, 27б, 29а, 29б, 31, 31а, 59; улица Чапаева, д. 16, 16а, 18, 18а, 18в, 18г, 20, 20в*	помещение управления по опеке и попечительству администрации города (улица Омская, д. 17)
37.	623	бульвар Рябиновый, д. 11; улица Мусы Джалиля, д. 18, 20а, 27а*; улица Нефтяников, д. 14*, 14а*, 16б*, 18*, 20а*; улица Омская, д. 38; улица Пионерская, д. 21*, 25а*, 27*, 27а*, 27б*, 31а*, 43, 45а*, 47а*; улица Таежная, д. 28*, 32а*, 34б*, 36а*, 40*; улица Фурманова; улица Чапаева, д. 2, 6, 10*, 10г*, 12*, 14*; улица 60 лет Октября, д. 27, 27а, 29	казенное общеобразовательное учреждение Ханты-Мансийского автономного округа - Югры "Нижневартовская школа для обучающихся с ограниченными возможностями здоровья №2" (улица Мусы Джалиля, д. 20)
38.	624	улица Г.И. Пикмана, д. 31; улица Мусы Джалиля, д. 1*, 2, 2а, 2б, 2в, 2е, 2ж, 3б*, 4, 4а, 6; улица 60 лет Октября, д. 18, 18а, 20, 20а, 22б, 22в, 24, 24а, 26, 26а, 42, 44, 46, 48	казенное общеобразовательное учреждение Ханты-Мансийского автономного округа - Югры "Нижневартовская школа для обучающихся с ограниченными возможностями здоровья №2" (улица Мусы Джалиля, д. 20)
48.	634	улица Интернациональная, д. 2, 2 (корп. 1, 2, 3, 4); проезд Заозерный, д. 16, 16а, 16б	бюджетное учреждение профессионального образования Ханты-Мансийского автономного округа - Югры "Нижневартовский медицинский колледж" (улица Интернациональная, д. 3)
57.	643	улица Интернациональная, д. 35, 37; улица Нефтяников, д. 80, 82, 86, 86а, 88, 88а	муниципальное бюджетное общеобразовательное учреждение "Средняя школа №40" (улица Дзержинского, д. 29а)
71.	657	улица Профсоюзная, д. 3; улица Романчиков, д. 7, 9; улица Ханты-Мансийская, д. 36, 36а, 40	муниципальное бюджетное общеобразовательное учреждение "Средняя школа №14" (улица Ханты-Мансийская, д. 39б)
73.	659	улица Героев Самотлора, д. 21, 23, 25, 27; улица Профсоюзная, д. 5, 7, 9; садово-огороднические некоммерческие объединения граждан в районах Восточной коммунально-складской зоны, Северного промышленного узла	физкультурно-спортивный комплекс-1 "Триумф" муниципального автономного учреждения дополнительного образования города Нижневартовска "Специализированная детско-юношеская школа олимпийского резерва по игровым видам спорта имени Алексея Михайловича Беляева" (улица Ханты-Мансийская, д. 41б)
74.	660	улица Героев Самотлора, д. 19; улица Мира, д. 94, 96; улица Ханты-Мансийская, д. 26; проезд Восточный, д. 5	муниципальное бюджетное общеобразовательное учреждение "Средняя школа №3" (улица Мира, д. 76б)
75.	661	улица Дружбы Народов, д. 34, 34а; улица Мира, д. 76, 76а, 78, 80, 80а, 80б, 82; улица Ханты-Мансийская, д. 29, 29б	муниципальное бюджетное общеобразовательное учреждение "Средняя школа №3" (улица Мира, д. 76б)
87.	673	улица Ленина, д. 31; улица Нововартовская, д. 4, 5, 6, 7, 8, 9	муниципальное бюджетное общеобразовательное учреждение "Лицей №2" (улица Омская, д. 6ба)
94.	680	улица Мира, д. 93, 95, 97, 98; улица Романчиков, д. 12	муниципальное бюджетное общеобразовательное учреждение "Средняя школа №19" (улица Мира, д. 76в)
95.	681	улица Декабристов, д. 4, 4а, 6, 6а; улица Рабочая, д. 3*; улица Гагарина, д. 3, 5; улица Молодежная, д. 2*, 4, 6, 8, 12/2*, 14, 16; улицы: Ламбина, Маргариты Анисимковой, Повха; поселок Магистраль; садово-огороднические некоммерческие объединения граждан в районе Старого Вартовска	спортивный комплекс "Магистраль" муниципального автономного учреждения дополнительного образования города Нижневартовска "Специализированная детско-юношеская спортивная школа олимпийского резерва" (поселок Магистраль, д. 47)

96.	682	улица Зырянова, д. 2а, 3а, 3-1, 6/1, 8/1, 9, 9/1, 10*, 10/1, 11/1, 12, 12/1, 13, 14/1, 15, 16, 16а/1, 17, 17а, 17/1, 18, 18а, 19, 19б, 19/1, 20, 20/1, 20а, 21, 22/1, 23/1, 24, 24/1, 25, 26, 26/1, 27, 28, 28/1, 29, 30, 30/1, 31, 32*, 33, 34а/1, 35, 35-1, 36; улица Лопарева, д. 1*, 1п, 2в, 3, 7/1, 9, 9/1, 11/1, 13/1, 15, 17*, 19, 19/1, 21/1, 23, 25*, 25/1, 29, 29/1, 31, 31-1, 35; улица Марии Петтухиной; улица Октябрьская, д. 1, 1а, 1б, 1в/1, 2, 2а, 2в, 3, 4, 4а, 5, 6, 6д, 7, 8, 10, 11, 13, 13а, 14, 15, 15а, 15б, 16, 17, 17а, 18, 18а, 19, 20, 22а, 24, 24а, 24б, 24в, 25, 26, 26а, 26б, 30, 32, 36а, 38а, 40, 42; улица Первомайская, д. 1а, 1б, 2, 3, 4, 5, 7, 8, 9, 10, 11, 12, 13, 14, 16, 20, 24, 26, 28; переулки: Больничный, Совхозный, Тепличный; переулок Клубный, д. 2, 4, 12; жилой поселок Леспромхоз	спортивный комплекс "Магистраль" муниципального автономного учреждения дополнительного образования города Нижневартовска "Специализированная детско-юношеская спортивная школа олимпийского резерва" (поселок Магистраль, д. 47)
97.	683	переулки: Ермаковский, Казачий, Калиновский, Клиновский, Оренбургский, Парковый, Полевой, Родниковый, Рябиновый, Светлый, Цветочный; улица Гагарина, д. 6, 7, 7а, 7б, 8, 9, 9а, 9б, 10, 10а, 12, 12а, 14а, 14/9; улица Декабристов, д. 8, 10, 11, 12, 13; улица Молодежная, д. 42, 44, 48; улица Рабочая, д. 5, 5а, 7, 9, 9а, 11, 13а, 13/1, 15, 15а, 15д, 17; улицы: Брусничная, Вишневая, Заводская, Луговая, Моховая, Осиновая, Садовая, Социальная	муниципальное бюджетное общеобразовательное учреждение "Средняя школа №17" (поселок Тепличный, улица Заводская, д. 9)
99.	685	улица Героев Самотлора, д. 24, 26, 26а, 28, 30; улица Московкина, д. 5; улица Салманова, д. 7; улица Северная, д. 11б, 118	физкультурно-спортивный комплекс-1 "Триумф" муниципального автономного учреждения дополнительного образования города Нижневартовска "Специализированная детско-юношеская школа олимпийского резерва по игровым видам спорта имени Алексея Михайловича Беляева" (улица Ханты-Мансийская, д. 41б)
102.	688	улица Героев Самотлора, д. 20, 22, 22а; улица Мира, д. 99, 101, 103; улица Московкина, д. 2, 4	физкультурно-спортивный комплекс-1 "Триумф" муниципального автономного учреждения дополнительного образования города Нижневартовска "Специализированная детско-юношеская школа олимпийского резерва по игровым видам спорта имени Алексея Михайловича Беляева" (улица Ханты-Мансийская, д. 41б)

2.2. Дополнить строкой 103 следующего содержания:

103.	698	улица Лопарева, д. 2а, 2б, 2г, 4, 4б, 4в, 6, 6а, 6б*, 8, 8а, 8г, 8/1, 10а, 10в*, 12б, 12в, 14а*, 14б*, 14в, 20, 22, 24, 26, 28, 34, 36, 38, 38а, 40, 42, 44, 46, 50, 52, 56, 58, 60, 62, 62а, 66, 68, 70, 72, 74, 74а, 76, 80, 80а, 82, 82а, 90; улицы: Зеленая, Новая, Школьная; переулки: Безымянный, Звездный, Мирный; переулок Клубный, д. 11, 13, 15в, 17, 19, 20, 21, 22, 22а, 23, 24, 28, 28а, 37, 41*, 54, 59, 61, 62*, 63, 64, 65, 66, 68, 72, 74, 75, 76, 88, 92*, 141; переулок Обской, д. 22, 29, 30, 30а, 36, 36а, 36б, 38, 44, 46, 49а, 51а, 55, 59б; переулок Рыбников, д. 23, 23а, 25, 25а, 26, 27; поселки: Центральной трубной базы, автобазы №10, Уралтеплоизоляции	муниципальное бюджетное общеобразовательное учреждение "Средняя школа №1" (улица Школьная, д. 26)
------	-----	--	---

Постановление администрации города от 18.04.2016 №550

О внесении изменения в приложение к постановлению администрации города от 15.09.2015 №1701 "Об утверждении Положения об организации предоставления общедоступного и бесплатного дошкольного образования, создании условий для осуществления присмотра и ухода за детьми на территории города Нижневартовска"

В связи со структурными изменениями в администрации города и наделением департамента образования администрации города Нижневартовска правами юридического лица:

1. Внести изменение в приложение к постановлению администрации города от 15.09.2015 №1701 "Об утверждении Положения об организации предоставления общедоступного и бесплатного дошкольного образования, создании условий для осуществления присмотра и ухода за детьми на терри-

тории города Нижневартовска", заменив в абзаце пятом пункта 3.2 раздела III слова "утвержденным распоряжением администрации города" словами "утвержденным решением Думы города".

2. Управлению по информационной политике администрации города (С.В. Селиванова) обеспечить официальное опубликование постановления.

3. Постановление вступает в силу после его официального опубликования.

С.А. ЛЕВКИН,
исполняющий обязанности главы администрации города.

Постановление администрации города от 18.04.2016 №551

О внесении изменений в постановление администрации города от 22.05.2013 №981 "Об утверждении Порядка рассмотрения администрацией города Нижневартовска обращений потребителей по вопросам надежности теплоснабжения"

В связи с кадровыми изменениями в администрации города:

1. Внести изменения в постановление администрации города от 22.05.2013 №981 "Об утверждении Порядка рассмотрения администрацией города Нижневартовска обращений потребителей по вопросам надежности теплоснабжения", изложив пункты 2, 5 в следующей редакции:

"2. Назначить ответственными за осуществление ежедневного, а в течение отопительного периода круглосуточного рассмотрения обращений потребителей по вопросам надежности теплоснабжения заместителя директора департамента жилищно-коммунального хозяйства администрации города, начальника оперативно-информационного

отдела департамента жилищно-коммунального хозяйства администрации города, главного специалиста оперативно-информационного отдела департамента жилищно-коммунального хозяйства администрации города."

"5. Контроль за выполнением постановления возложить на заместителя главы администрации города, директора департамента жилищно-коммунального хозяйства С.А. Афанасьева."

2. Управлению по информационной политике администрации города (С.В. Селиванова) обеспечить официальное опубликование постановления.

3. Постановление вступает в силу после его официального опубликования.

С.А. Левкин,
исполняющий обязанности главы администрации города.