



Выберем и благоустроим
Какую территорию города, на ваш взгляд, следует благоустроить в первую очередь? Предложите свой вариант. Подсказываем, как это сделать.

»2



Увезут на спецстоянку
Заброшенные автомобили портят вид города и опасны. Выход - вывезти на спецстоянку. Узнайте, какие машины в очереди на вывоз в октябре.

»2



Дух эпохи

В Центральную библиотеку после реставрации вернулась книга 18 века, а сотрудники краеведческого музея восстанавливают Кирыаскую барку.

»4, 5

НИЖНЕВАРТОВСКАЯ ГОРОДСКАЯ ОБЩЕСТВЕННО-ПОЛИТИЧЕСКАЯ



ГАЗЕТА ВАРТА

ИЗДАЕТСЯ С 20 СЕНТЯБРЯ 1990 ГОДА

БЕЗ ПЯТИ МИНУТ - АВТОБУС

Умный гаджет с большими возможностями. Ряд простых цифр, призванных экономить время и нервы всегда даёт муниципальному транспорту. Сразу на двух автобусных остановках Нижневартовска появились электронные табло с информацией о том, через сколько минут ваш автобус придёт на остановку.



Как по часам: о прибытии маршрутных автобусов горожане могут узнать, глядя на электронное табло-расписание.

3 закрепить успех мобильного приложения «Умный транспорт», которое зарекомендовало себя среди нижневартовской молодёжи, Пассажиры автобусного предприятия №1 решили новинкой для людей постарше. Пока электронное расписание работает в тестовом режиме и установлено только на двух остановках - «Нефтяной техникум» и «Железнодорожный вокзал». Но преимущества его работы горожане уже смогли оценить.

Человек пунктуальный, Валентина Кондрашова ценит каждую минуту своего времени. Представителю старшего поколения тяжело даётся компьютеризация общества. С кнопочным телефоном женщина распрощалась без сожаления, но освоить смартфон и использовать его приложения Валентине Алексеевне пока трудно.

- На автобусах езжу часто, - она сверяется с часами, - то по делам, то с внуком на тренировку. Опаздывать не люблю, тогда как пересменка между маршрутами заставляет понервничать. Теперь всё предельно просто, смотрите сами: автобус №10 обещает быть очень скоро, а вот, собственно, и он!..

Размер шрифта, качество и яркость светодиодов продуманы настолько, что информацию о прибытии маршрутного автобуса можно разглядеть без очков и с приличного расстояния. Внутри самого табло есть микрообогреватель, что гарантирует его морозостойчивость. Как сообщили в управлении по взаимодействию со СМИ администрации города, до конца года в Нижневартовске запланирована установка ещё двух таких светодиодных табло - на остановочных комплексах «Улица Омская» и «ТЦ «Вега»».

Марина Фетисова. Фото Михаила Плещего.

Нижневартовск. Нефть. Газ

14-15 ноября в столице Самотлора состоится Нижневартовский нефтегазовый форум инноваций и инвестиций. В рамках мероприятия пройдут ежегодная межрегиональная специализированная выставка «НИЖНЕВАРТОВСК. НЕФТЬ. ГАЗ-2018» и ряд деловых мероприятий. Состоится традиционный круглый стол «Инновационные технологии и оборудование для зрелых месторождений». В рамках круглого стола будет представлен широкий круг оборудования, технологий, инновационных проектов, которые успешно реализуются в регионах России. Сегмент нефтегазовых компаний на мероприятии представляют крупнейшие добывающие предприятия региона: АО «Самотлорнефтегаз», ПАО «Варьёганнефтегаз» и ОАО «Славнефть-Мегионнефтегаз».

Соб.инф.

Все платежи - в одном окне

Начисление платежей за жилищно-коммунальные услуги, предоставленные в сентябре этого года, впервые в нашем городе произвёл созданный недавно Нижневартовский расчётно-информационный центр. Однако в работе РИЦ произошёл сбой: заблокировалась компьютерная система, в результате чего прекратился доступ к необ-

ходимым данным. Об этом сообщил директор НРИЦ Валерий Эсауленко во время пресс-конференции. По причине произошедшего возникли очереди в офисе расчётно-информационного центра, расположенного на ул. Ленина, 46 (со стороны ТЦ «Каньон»), куда пенсионеры приходят за справками для получения льгот по оплате услуг

ЖКХ. Эти справки по установленному порядку предоставляются в управление социальной защиты населения в конце каждого квартала. На устранение возникшей проблемы и восстановление необходимых функций понадобилось определённое время, за что руководитель НРИЦ приносит извинения жителям города.

»2

Приходите, читайте и комментируйте. Все статьи, контакты и специальные акции «Варты» на обновлённом сайте издания www.gazeta-varsta.ru

ПРОГНОЗ ПОГОДЫ НА 17 ОКТЯБРЯ							
ТЕМПЕРАТУРА ВОЗДУХА	УТРО	+2 °С	752 мм	48%	южный до 14 м/с	солнце 6.40 - 16.38	9.58
	ДЕНЬ	+3 °С	Атмосферное давление	Влажность воздуха	Ветер	Восход - заход	Долгота дня
	ВЕЧЕР	0 °С	749 мм	58%	южный до 14 м/с	луна 15.07 - 21.59	Фаза луны
							первая четверть





Будьте в курсе

Выберем и благоустроим

На территории города проводится рейтинговое голосование по выбору общественных территорий, подлежащих благоустройству в первоочередном порядке.

С 15 по 19 октября организованы пункты сбора предложений граждан по отбору общественных территорий для рейтингового голосования. Приём предложений граждан осуществляется путём подачи заявки по установленной форме посредством специально установленных ящиков (урн).

Пункты сбора предложений граждан расположены:

- в холле первого этажа здания администрации города по адресу: улица Таёжная, 24;

- в холле административного здания по адресу: улица Мусы Джалиля, 14.

Приём предложений граждан осуществляется ежедневно с 9 до 17 часов. По результатам принятых заявок 6 ноября состоится рейтинговое голосование. Оно пройдёт с 9 до 17 часов на первом этаже административного здания, расположенного по адресу: улица Мусы Джалиля, 14. Добавим, рейтинговое голосование организует администрация города Нижневартовска. Ответственные исполнители:

- начальник отдела координации строительного комплекса администрации города Вадим Витальевич Захаров, телефон 24-23-68;

- главный специалист отдела координации строительного комплекса администрации города Юлия Николаевна Конева, телефон 24-21-58.

Отдел координации строительного комплекса администрации города.

Уйдут на спецстоянку

В Нижневартовске продолжается работа по вывозу из дворов города брошенного автотранспорта. По данным сотрудников МКУ «Управление по дорожному хозяйству и благоустройству», с начала года на специализированную стоянку из микрорайонов отправлено около 20 автомобилей. В большинстве случаев удаётся установить владельца машины, который самостоятельно перемещает транспорт в гараж, СТО или на утилизацию. Всего с 2014 г. из дворов перемещено около 180 транспортных средств. По состоянию на 25 сентября этого года на специализированной стоянке МКУ «Управление по дорожному хозяйству и благоустройству» на хранении находится более 100 машин.

По состоянию на 2 октября 2018 года перемещению на специализированную стоянку подлежат следующие брошенные транспортные средства:

1. Ваз-2114: б/н, серебристый, разбита передняя часть, на ул. Северной, 19/2.

2. Газ-3110: б/н, чёрный, спущены колёса, разбиты передняя и задняя части, на ул. Нефтяников, 93, стр.2.

3. Ваз-2109: E216P86, серый, спущены колёса, разбиты переднее лобовое и боковое стекла, на ул. Нефтяников, 93, стр. 2.

4. Газ-3110: K883AM86, белый, разбита передняя часть, кузов деформирован, на ул. Интернациональной, 25.

5. УАЗ: б/н, серый, спущены колёса, лобовое стекло разбито, салон разукотлопан, на ул. Героев Самолтвора, 30.

Департамент ЖКХ администрации города.

АЛЛЕЯ ПАМЯТИ к юбилею Победы



Благоустройство аллеи Памяти планируется завершить в 2019 году.

На проспекте Победы планируется благоустройство аллеи Памяти, расположенной в створе улиц Мира и Ленина, где в дни празднования Великой Победы традиционно размещают портреты участников войны и ветеранов трудового фронта.

Инициативу обустройства почётной аллеи выдвинула администрация города, а осуществляет идею МКУ «Управление капитального строительства города Нижневартовска», которое стало победителем конкурса социально значимых проектов в рамках благотворительной программы Сибур «Формула хороших дел». Как сообщили «Варте» в УКСе, строительство-монтажные работы начнутся в 2019 году, а в октябре нынешнего года состоится открытый аукцион на подготовку проектной документации. На первом этапе компания «Сибур» выделила управле-

нию капитального строительства города в рамках выигранного гранта на реализацию проекта около 6 млн рублей.

Как рассказали нам специалисты УКСа, в техническом задании обустройства почётной аллеи предусмотрены ограждение зелёной зоны от проезжей части улицы, мощение декоративной тротуарной плиткой, установка уличных фонарей, скамеек и урн, озеленение, монтаж конструкций для размещения портретов ветеранов и т.д.

Аллея Памяти должна быть готова к 75-летию Великой Победы.

Лидия Уфимцева. Фото Михаила Плецкого.

ВСЕ ПЛАТЕЖИ - В ОДНОМ ОКНЕ

Продолжение. Начало на 1 стр.

В настоящее время работа организации налаживается, и до начала следующего квартала выдача справок для получения льгот по оплате ЖКХ будет обеспечена. Кроме того, как прозвучало в разговоре, кое-где были допущены некоторые ошибки в начислениях платежей из-за некорректной передачи определённых данных, что также в дальнейшем будет исправлено путём перерасчётов.



Жители города показания приборов учета могут передавать через «Личный кабинет» на официальном сайте Нижневартовского расчетно-информационного центра.

Создание Нижневартовского расчетно-информационного центра, прежде всего, связано с изменениями в российском законодательстве. Новые требования обязывают ресурсоснабжающие организации напрямую заключать с потребителями договоры о предоставлении и оплате коммунальных услуг. Однако в этом случае жителям пришлось бы вносить в отдельных местах соответствующие виды платежей - за обслуживание жилья, электричество, воду и водоотведение, подачу тепла, капитальный ремонт, домофон и т.д. РИЦ облегчит ситуацию и объединит все расчеты за жилищно-коммунальные услуги в единый платёжный документ. Кроме того, деньги, которые вносит потребитель на оплату коммунальных услуг, будут поступать напрямую к поставщикам энергоресурсов без посредничества управляющих компаний. При этом расчеты за потребление различных видов услуг будут проводиться по единому принципу и согласовано с действующим законодательством, благодаря специально приобретённой компьютерной программе. Такие задачи выполняет вновь созданная организация. В ближайшее время управляющие компании проведут голосование среди жителей многоквартирных домов за обозначенный принцип расчётов за услуги ЖКХ, как того требует жилищное законодательство. Если решение общего собрания будет принято, то договор каждого из собственников жилья с ресурсоснабжающими организациями о поставке тепла, воды и электроэнергии и о прямых расчётах будет заключён автоматически.

«Варта» уже сообщала, что Нижневартовский расчетно-информационный центр был образован как общество с ограниченной ответственностью, деятельность которого находится под контролем местной власти. Соучредителями РИЦ стали все три главных поставщика коммунальных ресурсов - АО «Горэлектросеть», МУП «Теплоснабжение», МУП «Горводоканал», а также муниципальные управляющие компании ОАО «УК №1» и ОАО «УК №2». При этом у «Горэлектросети» и «Нижневартовской энергосбытовой компании» накоплен наибольший опыт внедрения передовых систем автоматизации учёта энергоресурсов и современных способов расчёта населения за услуги.

Расчётный центр обеспечивает доставку единого платёжного документа в каждую квартиру посредством Почты России. Если по какой-то причине платёжная квитанция не дошла до адресата, можно обратиться в офис расчетно-информационного центра, где дадут ответ на любой вопрос, касающийся коммунальных платежей. Здесь же можно пожаловаться на качество предоставляемых услуг

ЖКХ. На время переходного периода, который составит около двух месяцев, есть договорённость между РИЦ и управляющими компаниями о том, что жители могут получить счета на оплату услуг в своих ЖЭУ, здесь же можно передать показания счётчиков. Остаётся также возможность вносить платежи в отделениях банков, находящихся там же, назвав номер лицевого счёта. Кроме того, существуют различные электронные способы связи для оплаты услуг ЖКХ, онлайн-сервисы, банкоматы, платёжные терминалы.

Специалисты расчетного центра ставят задачу, чтобы каждый собственник или квартиросъёмщик получил доступ в «Личный кабинет» специального интернет-ресурса, зарегистрировавшись на сайте РИЦ, где будет находиться вся информация по его личному счёту. Здесь можно будет внести показания приборов учёта, сформировать платёжку в электронном виде, узнать о задолженности. Предлагается также обмениваться электронными адресами, посредством которых будут передаваться платёжные документы.

Теперь функции по расчёту платежей и выдаче платёжных квитанций населению будут выведены из управляющих компаний, где находился большой штат расчётчиков и бухгалтеров, что позволит им оптимизировать затраты. Для горожан никаких дополнительных расходов при создании РИЦ не потребуются. Как прозвучало во время пресс-конференции, расчетно-информационный центр обеспечит прозрачность схемы начислений и прохождения платежей за жилищно-коммунальные услуги.

Лидия Уфимцева.



Дворец искусств открывает творческий сезон

Открытие творческого сезона Дворца искусств всегда волнующее событие и для зрителей, и для организаторов мероприятия.

Каждый раз это поиск наиболее удачных ракурсов новой темы, новых выразительных средств атмосферности и зрелищности, активных и пассивных компонентов программы (текстовой информации, мультимедиа, аудио и визуальных эффектов, пошив нарядов исполнителей) и ещё много чего невидимого глазу зрителя, но очень важного составляющего большого культурно-зрелищного мероприятия: споры, сомнения, много-часовые репетиции до изнеможения...

Название мероприятия, посвящённого открытию творческого сезона 2018-2019 годов, звучит энергично -

«Вот это да!». Законы движения творческой энергии непостижимы, но как энергия вдохновения окрыляет творца, расширяя диапазон его творческих возможностей, мы реально ощущаем в его произведениях... В праздничном открытии сезона вместе с вами, дорогой зритель, артисты Дворца искусств постараются исследовать природу Вдохновения. Праздничные события будут происходить за 30-40 минут до начала концерта - на площади Дворца искусств. Гостей встретят ростовые куклы-аниматоры, привлекая горожан к участию в празднике. Во всех холлах будут развернуты сюжетные локации

из творческой жизни дворца. Первый этаж - фотозона, где можно сделать событийные снимки в ярких декорациях. Лейтмотив второго этажа - инструментальная музыка и хореографическое искусство, третий этаж всецело будет посвящён вокалу и театральному искусству. При входе в зрительный зал на порталных экранах зрители увидят самые яркие моменты мероприятий прошлых лет из архива Дворца искусств.

А когда откроется занавес - художественные номера, подготовленные хореографами, вокалистами и театральными, станут связующими звеньями большого путешествия в мир творчества.

Дворец искусств начинает новый творческий сезон 24 октября в 19.00. На сцене - все коллективы главной творческой площадки города.

Арина Арсеньева.

Зелёными полянами благодарит природа за заботу

В АО «Самотлорнефтегаз» подвели итоги летней рекультивационной кампании. Уже сегодня сдано 226 га, а до конца года планируется предъявить комиссии 250 га полностью восстановленных земель исторического наследия.

Как известно, полный цикл рекультивации требует немало времени. Почти год понадобился работникам цеха восстановительной экологии (ЦВЭ) АО «Самотлорнефтегаз», чтобы на одном из безжизненных участков площадью около 1,5 гектара, повреждённых разливом нефти много лет назад, вновь зазеленела трава.

Большинство загрязнённых участков на Самотлоре, оставшихся со времён начала освоения месторождения, расположены в труднодоступных местах. Добраться к ним проще всего, когда болота скованы морозом. Убираются погибшие деревья, срезается загрязнённый слой болотной почвы и вывозится на специальный полигон для дальнейшего обезвреживания. Затем в тёплый сезон участки засевают многолетними и однолетними травами. Таким образом, рекультивационные работы проводятся круглогодично.



Николай Блинов и Денис Юманов обсуждают результаты работы.

По словам начальника производственно-технологической службы ЦВЭ Дениса Юманова, благодаря такой методике в 2018 году вместо обозначенных 150 гектаров Самотлорнефтегаз сдал государственной комиссии более 200 гектаров очищенных земель. Это такие участки, где результаты явно видны по всем показателям: земля не только засеяна травой, но на ней есть равномерные всходы, и лабораторные анализы подтверждают улучшение условий окружающей среды.

Успешному решению природоохранных задач способствует привлечение специализированной техники, включая экскаваторы-амфибии и болотохо-

ды, которые пройдут и снег, и воду. На вооружении цеха восстановительных работ 90 единиц современной техники и 34 прицепа для её перевозки. Как сообщил ведущий инженер-механик ЦВЭ Николай Блинов, парк специализированной техники ежегодно обновляется. «В нашем распоряжении имеется 13 болотоходов, 7 многофункциональных самоходных машин разных марок и 8 единиц маломерных судов, незаменимых при работах на болотистой местности. В этом году приобрели 8 снегоходов «Варяг-500» и двухзвенный болотоход. Наличие такого количества современной техники помогает нам повысить эффективность выполняемых работ».

Сегодня цех восстановления экологии является важным звеном крупнейшего нефтегазодобывающего предприятия нижневартовского региона АО «Самотлорнефтегаз». Штат численностью 150 человек обслуживает огромную территорию площадью несколько сотен квадратных километров. Как показывает динамика за последние пять лет, объём рекультивированных земель ежегодно увеличивается на 10-15%. Начиная с 2014 года,

госкомиссии сдано более 1000 гектар восстановленных земель. Причём ежегодно Общество предъявляет государственной комиссии всё больше восстановленных площадей исторического наследия, тем самым подтверждая выполнение взятых на себя обязательств. Так, в текущем году нефтяники взяли в работу более 2000 загрязнённых участков, относящихся к историческому наследию общей площадью 350 га, что на 40% выше плана.



Такая техника необходима при рекультивации.

Ключевым показателем АО «Самотлорнефтегаз» в области охраны окружающей среды является отсутствие на протяжении последних пяти лет накопленных отходов. Полностью же избавиться от всего «исторического наследия» на Самотлорском месторождении предприятие планирует к 2020 году.

Кроме того, среди важных мероприятий АО «Самотлорнефтегаз» в области охраны окружающей среды следует отметить различные экологические акции. В их числе - мероприятия по зарыблению водоёмов: за последние два года в Обь-Иртышский бассейн выпущено около 9 миллионов мальков пеляди. Ежегодно коллектив АО «Самотлорнефтегаз» активно участвует в озеленении Нижневартовска. Только осенью 2018 года в новых микрорайонах за улицы Ханты-Мансийской работниками предприятия высажено 200 саженцев рябин.



Посев травы вместе с сорбентом ускоряет восстановление земель.

Людила Подройкова. Фото Михаила Плещего.

Будьте в курсе

Афиша мероприятий

Жителей и гостей Нижневартовска приглашают на мероприятия, которые в ближайшие дни проведут учреждения культуры и спорта.

21 октября с 10.15 до 16.00

Первенство города по каратэ среди юношей и девушек 8-9, 10-11, 12-13 лет. СК «Нефтяник» (улица Курзатовкина, 14-а).

21 октября с 12.00 до 13.00

День спорта «Все играют в волейбол». МБОУ «СШ №12» (улица Нефтяников, 66-а).

21 октября с 12.00 до 17.30

Открытый чемпионат и первенство города по пауэрлифтингу (троеборье). СОК «Олимпия» (улица Чапаева, 22).

21 октября в 18.00

Спектакль «#ЖенитьбаГоголя». Городской драматический театр (улица Спортивная, 1).

21 октября в 18.00

Спектакль «Очень женатый таксист». Дворец искусств (улица Ленина, 7).



Мероприятия в течение недели

с 15 по 21 октября с 10.00 до 20.00

Выставка работ Ольги Трофимовой (г. Тобольск) «Свободное время». Городской драматический театр (улица Спортивная, 1).

с 15 по 21 октября с 10.00 до 20.00

Портретная галерея актёров драмтеатра. Городской драматический театр (улица Спортивная, 1).

с 15 по 21 октября с 10.00 до 18.00

Интерактивная выставка «МеханикУМ». Нижневартовский краеведческий музей имени Т.Д. Шуваева (улица Ленина, 9/1).

с 17 по 21 октября с 10.00 до 17.00

Посещение постоянных экспозиций Музея истории русского быта. Музей истории русского быта (улица Первомайская, 15).

с 17 по 21 октября среда-пятница: с 11.00 до 19.00

Посещение выставочных залов Нижневартовского краеведческого музея. Нижневартовский краеведческий музей имени Т.Д. Шуваева (улица Ленина, 9/1).

Арина Арсеньева.




Отреставрирована уникальная книга XVIII века

«Книга Житий Святых» после реставрации вернулась в фонд библиотечно-информационной системы Нижневартовска. Этот редчайший печатный памятник много лет был недоступен читателям. Благодаря поддержке мецената книга получила «вторую жизнь». На реставрацию издания деньги выделены из депутатского фонда Вячеслава Танкеева.



«Книга Жития Святых» теперь доступна для всех читателей.



«Книга Жития Святых» до реставрации...

«Книга Житий Святых» - это 700 листов на старославянском языке в солидном кожаном переплете. Издание напечатано в 1789 году. Информация о бывших его владельцах не сохранилась. Книгу в конце 90-х годов прошлого века преподнесли библиотеке в дар. Всё это время в очень плохом состоянии она находилась в отделе православной литературы. На многих страницах «Книги Житий Святых» сохранились записи, сделанные карандашом, и детские рисунки.

«На эти пометки и записи невозможно не обратить внимания. Всё говорит о том, что книга дала многим поколениям новые знания, отметил депутат Тюменской областной Думы, член фракции «Единая Россия» Вячеслав Танкеев. - В следующем году книге исполнится

230 лет. Если честно, то я очень доволен, что мои пожертвования пошли на благое дело, и уникальное издание будет служить людям ещё очень долго».

Больше года «Книга Житий Святых» находилась в руках профессионалов - реставраторов Регионального центра консервации документов научной библиотеки Томского государственного университета. «Проведена большая работа, - рассказала заместитель директора МБУ «Библиотечно-информационная система» Светлана Распопова. - Реставрация - очень сложный, кропотливый процесс: каждый лист отдельно промывается, восстанавливается, консервируется. У нашей книги обложка была в очень плачевном состоянии, но её удалось сохранить, переделана лишь основа».

Первые читатели результаты работы реставраторов уже оценили.

«Держать это издание в руках - своего рода гордость, это очень волнительно, - говорит депутат Думы Нижневартовска, член фракции «Единая Россия» Галина Гасымова. - Ведь ты, можно сказать, прикасаешься ко времени, которое ушло безвозвратно. Безусловно, что эта книга сформировала не одну личность. Теперь её смогут читать все желающие».

После реставрации издание хранится при определённой температуре и влажности воздуха в футляре из бескислотного картона в Центральной библиотеке Нижневартовска. Книга доступна для читателей. Ей уже заинтересовались православные верующие, филологи, а также те, кто изучает историю книгопечатания на Руси.



...и после.

Елена Максимова. Фото автора.

Новое золото ГТО, или Нижневартовцы выбирают спорт



Они заработали золотые знаки отличия ВФСК «ГТО».

Более 200 нижневартовцев, на отлично сдавших нормативы ВФСК «ГТО», получили знаки отличия высшей пробы. В Музее городского спорта состоялась торжественная церемония вручения золотых знаков отличия Всероссийского физкультурно-спортивного комплекса «Готов к труду и обороне». Она продолжалась почти три часа. В третьем заключительном потоке заслуженные аплодисменты и овации звучали в честь приверженцев активного досуга от 6 до 8 лет и от 30 до 70 и старше.



Развитию спорта в Нижневартовске уделяется большое внимание.

Золотые знаки и удостоверения виновникам и виновницам торжества вручали начальник городского управления по физической культуре и спорту Александр Федорус, депутаты Думы Нижневартовска Павел Ларииков и Василий Сочилин.

- Все герои дня, заработавшие золотые знаки отличия ВФСК «ГТО», - молодцы, особенно малыши. Всех поздравляю и надеюсь, что среди вас растут не только чемпионы, но и артисты, космонавты, военные, полицейские, - обратился к награждаемым Павел Ларииков.

- Мы специально решили объединить награждение малышей и взрослых, это самый трогательный момент - отметила руководитель Нижневартовского центра тестирования ВФСК «ГТО» Анастасия Желтухина. - Чтобы родители, которые привели своих детей, увидели церемонию и сами «загорелись» сдать нормативы.

- Золотой знак - свидетельство того, что вы приверженец здорового образа жизни, физически крепкий и ловкий человек, - отметил Александр Федорус. - Думаю, школьники с удовольствием будут носить значки. Как сказал на последнем заседании по развитию спорта Президент России, знак ГТО - это путь к олимпийской медали. Он, конечно, очень долгий, но прямой.

Напутственные слова детишкам и молодежи сказала председатель городской общественной организации «Ветеран» Нэлли Петровна Ежуква. Она тоже успешно выполнила нормативы ГТО и к своим многочисленным медалям за труд прибавила награду высшей пробы за спорт.

Ещё более восмыслит нижневартовцев в ближайшее время станут обладателями серебряных и бронзовых знаков отличия. Они их получат по месту учёбы или работы.

Василий Сочилин пришёл на церемонию не только как представитель городского парламента, но и как папа, гордящийся достижениями сына.


- Сегодняшний день в моей семье будет памятной датой, - рассказал он. - Я прикрепил золотой знак ГТО на лацкан пиджака сына. Мы все дружим со спортом, но он вырвался вперёд. Теперь я знаю, с кого брать пример.

Михаил Плецкий. Фото автора.

КИРЬЯССКАЯ БАРКА: ДОЛГИЙ ПУТЬ К ЛЮДЯМ



Носовая часть грузопассажирского судна первой трети XIX века - жемчужина экспозиции краеведческого музея им. Т.Д. Шуваева.



Останки 34-метрового корабля заметил во время рыбалки житель Нижневартовска Валерий Котлобай.

Её «останки» обнаружили ещё в 1997 году у протоки Устье-Кирьяс. Сыграло на руку любопытство одного из местных рыбаков, что приметил выступающий из берега ряд ровных досок. Многим позже будет оценка специалистов и целая научная экспедиция, каждый участник которой сможет считать новым витком карьеры находку артефакта, способного прославить Югру на всю Россию. А тогда Кирьясская барка (так между собой называли объект исследования приглашённые археологи) только начинала свой непростой путь из глубин прошлого к людям будущего...

Ничем неприметный ангар в промзоне Нижневартовска. Людей здесь немного, но каждый занят своим делом. «Чужаков» в нашем лице встречают настороженно, но со временем, разговорившись, всё же допускают до знакомства с главным сокровищем этого места - частями кормы деревянного судна первой трети XIX века. Впечатления неоднозначные: громоздкие брёвна, идеальные, несмотря на возраст, структура и состояние древесины, а главное - масштабы!

- Таких размеров находки в стране ещё не было, - со знанием дела говорит руководитель работ по восстановлению барки, реставратор из Санкт-Петербурга Михаил Копейкин. - А потому у вартовчан есть все шансы заполнить уникальный исторический объект, который привлечёт в Нижневартовск туристов со всего мира.

Профессионал своего дела, дайвер, за плечами которого бесценный практический опыт консервации и реставрации деревянных круп-

ногабаритных морских судов Михаил Копейкин чувствует себя в столице Самотлора как дома. Участник подводно-археологической экспедиции «Память Балтики», он одним из первых заинтересовался находкой, обнаруженной волей случая в притоке реки Обь. Работы по её извлечению и изучению проходили с его участием. На его опыт подъёма и консервации кораблей в Финском заливе положились хранители Нижневартовского краеведческого музея им. Т.Д. Шуваева, когда встал вопрос о транспортировке барки.

- Только представьте, 34 метра в длину и 7 метров в ширину, - озвучивает внешние характеристики судна главный хранитель музейных предметов краеведческого музея Нижневартовска Наталья Катаева. - Идеальное состояние древесины и огромная историческая ценность. Наша задача - сохранить барку для потомков, на что направлены все силы, лучшие специалисты и даже новые технологии.

Это только на первый взгляд место для восстановительных работ выбрано неподходящее - в ангере холодно до дрожи и стоит стойкий запах химикатов. В борьбе за каждый сантиметр артефакта специалисты нашли общий язык даже с природой: для сушки элементов корпуса был применён метод вымораживания в естественных условиях.

- Данный этап - это примерно середина консервации, - озвучивает порядок действий Михаил Копейкин. - Сушка элементов прошла относительно хорошо. Древесину обработали антисептиками, был нанесён финишный раствор, подготовивший барку к консервации. Срез элементов корпуса радует не только глаз, но и душу: древесина сохранена в первозданном виде, что доказывает - много лет назад наши прадеды постарались на совесть.

Наблюдая за точечным перемещением громоздких элементов с применением спецтехники сегодня, трудно принять тот факт, что барку соорудили руками, с использованием ломов и давил.

К уникальному во всех смыслах объекту и подход индивидуальный. Раствор, которым тщательно обрабатывают каждый миллиметр барки, до недавних пор применяли исключительно для реставрации древних икон.

- Живая органика с применением кремния, - объясняет причину едкого запаха одна из активных участниц проекта по сохранению Кирьясской барки Наталья Катаева. - Несмотря на свой состав, раствор позволяет дереву дышать, сохраняя не только его структуру, но и свойства.

На применении в восстановительных работах экспериментального метода настоял Михаил Копейкин, он же самолично привёз в столицу Самотлора два десятка литров раствора, доказывая заинтересованность в сохранении экспоната, который в скором времени станет украшением экспозиции Нижневартовского краеведческого музея им. Т.Д. Шуваева.

- Этот способ намного интереснее, - поясняет принятое решение реставратор. - Технологией уже заслужила положительные отзывы у морских археологов в плане сохранения уникальных исторических объектов. Задача номер один на сегодня - выстроить элементы кормы в соответствии с планом самого судна, состыковать между собой обработанные детали. Но для того, чтобы это сделать, нам нужно помещение.

Стараниями хранителей музея, учёных-реставраторов и добровольных помощников работы по восстановлению исторического наследия - несплавного многоэтажного грузопассажирского судна барочно-ладейного типа - завершены на треть. Закончить процесс консервации полностью специалисты обещают в течение двух последующих лет. Но и здесь неравнодушные картефакту люди встают перед серьёзной проблемой - место для экспонирования Кирьясской барки в Нижневартовске попросту отсутствует.

По словам директора Нижневартовского краеведческого музея им. Т.Д. Шуваева Людмилы Ковалёвой, проект нового музейного корпуса давно готов, под него даже отведён участок земли, но отсутствие заинтересованного инвестора откладывает процесс возведения объекта на неопределённое время.



Работами по восстановлению артефакта руководит реставратор Михаил Копейкин.



Для консервации судна используют раствор, применяемый для реставрации икон.

Марина Фетисова. Фото Михаила Плецкого.

Прикоснуться к истории и увидеть восьмое чудо света в масштабах региона можно уже сегодня. Носовая часть Кирьясской барки - 1/8 часть всего судна - выставлена на всеобщее обозрение в одном из залов краеведческого музея. Её высота сопоставима с ростом человека. А в холодном амбаре где-то в промзоне Нижневартовска уникальный по своей исторической ценности объект терпеливо ждёт своего звёздного часа.



Окончание. Начало в № 192 «Варты» от 16 октября 2018 г.

Постановление администрации города от 12.10.2018 № 1287

Об утверждении проекта внесения изменений в проект планировки территории и проект межевания территории Восточного планировочного района (IV очередь строительства) города Нижневартовска в части кварталов 31а, 32

Приложение 1 к постановлению администрации города от 12.10.2018 № 1287

Проект
внесения изменений в проект планировки территории и проект межевания
территории Восточного планировочного района
(IV очередь строительства) города Нижневартовска в части кварталов 31а, 32

Присоединение систем отопления и вентиляции зданий к тепловым сетям осуществляется по зависимой или независимой схеме в зависимости от этажности здания.

Для подготовки теплоносителя, подключенного по независимой схеме, к горячему водоснабжению и отоплению в каждом индивидуально тепловом пункте устанавливаются водоподогреватели пластинчатого типа.

Схема подключения систем горячего водоснабжения к тепловым сетям - двухступенчатая смешанная.

Тепловая нагрузка на отопление, вентиляцию и горячее водоснабжение проектируемых объектов составит 11,89 Гкал/час.

1.6.4. Электроснабжение.

Проект внесения изменений предусмотрено электроснабжение кварталов 31а, 32 линиями электропередачи напряжением 10 кВ и 0,4 кВ с ориентировочной расстановкой блочных трансформаторных подстанций напряжением 10 кВ и 0,4 кВ.

В соответствии с техническими условиями от 15.05.2018 № 22-05-220, выданными акционерным обществом «Городские электрические сети», максимальная мощность энергопринимающих устройств заявителя составляет:

- квартал 31а - 2 045,9 кВт;
- квартал 32 - 1 997,3 кВт.

Категория надежности электроснабжения - 2 (вторая).

Точки присоединения кварталов 31а, 32 напряжением 10 кВ:

- 1 и 2 с.ш. РУ-10 кВ РПЖ-25;
- 1 и 2 с.ш. РУ-10 кВ БКТП-№26/4.

Электроснабжение 2БКТП напряжением 10 кВ осуществляется по встречной двухлучевой схеме, по двум взаиморезервируемым кабельным линиям, прокладываемым в траншеях на расстоянии 2 м друг от друга.

Питающие линии жилого фонда и объектов общественной застройки напряжением 0,4 кВ предусмотрены кабельными линиями с прокладкой в траншеях.

Кабельные линии напряжением 10 кВ и 0,4 кВ прокладываются по типовому проекту А5-92 «Прокладка кабелей напряжением до 35 кВ в траншеях».

Наружное освещение по основным проездам и улицам района выполняется по заданию городских сетей.

Наружное освещение придомовых территорий выполняется при проектировании домов.

Общее электропотребление проектируемых объектов составит 4,0432 МВт.

1.7. Озеленение.

В настоящее время в границах проектируемой территории находится неосвоенная строительством заболоченная и заторфованная территория с угнетенным низкорослым лесом.

По инженерно-геологическим условиям проектом планировки территории Восточного планировочного района (IV очередь строительства) города Нижневартовска в части кварталов 31а, 32 предусматривается замещение торфяного слоя, что потребует сноса существующих деревьев и формирование нового почвенного покрова.

Кроме озелененного пешеходного бульвара, проходящего транзитом через проектируемые кварталы, систему проектируемой рекреации микрорайона образуют озелененные территории ограниченного пользования, расположенные на участках жилых домов и объектов социального обслуживания населения.

Уровень озеленения земельных участков встроенных детских дошкольных учреждений принимается из расчета не менее 50%.

Озеленение выполняется с использованием новых посадок лиственных и хвойных пород деревьев, кустарников, разбивки газонов, цветников. Используются все виды местных устойчивых в данных условиях пород деревьев и кустарников (кедр сибирский, черемуха, сосна, лиственница сибирская, береза, рябина, ель, ольха, ива и др.). Для формирования нового почвенного покрова территории целесообразно использовать разложившийся низинный торф, сбор которого необходимо произвести перед проведением инженерной подготовки территории.

Характеристика объектов капитального строительства представлена в таблице 3.

Таблица 3

Характеристика объектов капитального строительства

№ п/п	Наименование показателя	Ед. изм.	Состояние на 2018 год	Расчетный срок (2021 год)
1	2	3	4	5
I. Территория				
1.1.	Территория в границах проекта, всего, в том числе:	га	14,04	14,04
	улицы в красных линиях	га	1,94	1,94
1.2.	Площадь кварталов 31а, 32 в границах развития территории, всего, в том числе:	га	12,10	12,10
	площадь квартала 31а в границах земельного участка	га	6,23	6,23
	площадь квартала 32 в границах земельного участка	га	5,87	5,87
1.3.	Объекты внемикрорайонного значения, всего	га	-	-
1.4.	Общественно-жилой микрорайон 2, всего, в том числе:	га	-	12,10
	общественно-жилой квартал 31а	га	-	6,23
	общественно-жилой квартал 32	га	-	5,87
1.5.	Зона застройки многоэтажными жилыми домами (ЖЗ 101)	га	-	8,58
1.6.	Зона размещения объектов образования и просвещения (ОДЗ 204)	га	-	0,24
1.7.	Зона коммунально-инженерной инфраструктуры (ИЗ 400)	га	-	0,02
1.8.	Зона размещения объектов автомобильного транспорта (ТЗ 502)	га	-	2,62
1.9.	Зона озелененных территорий общего пользования (РЗ 601)	га	-	0,65
1.10.	Озелененные территории общего пользования	га	-	3,21
1.11.	Обеспеченность территориями озеленения общего пользования	кв.м/чел.	-	8,11

II. Население				
2.1.	Численность населения	чел.	-	3960
2.2.	Плотность населения микрорайона	чел./га	-	327
III. Жилищный фонд				
3.1.	Средняя обеспеченность населения площадью квартир	кв.м/чел.	-	30
3.2.	Общий объем жилищного фонда	кв.м	-	118830
3.3.	Новое строительство	кв.м	-	118830
		квартир	-	2256
IV. Объекты культурно-бытового обслуживания населения				
4.1.	Детские дошкольные учреждения	мест	-	144
4.2.	Общобразовательные школы	учащихся	-	-
4.3.	Предприятия общественного питания	посадочных мест	-	40
4.4.	Предприятия торговли всех видов, в том числе:	кв.м торговой площади	-	960
	повседневного обслуживания	кв.м торговой площади	-	960
4.5.	Помещения для физкультурно-оздоровительных занятий	кв.м общей площади	-	320
4.6.	Помещения, клубы досуга населения по месту жительства	кв.м общей площади	-	240
4.7.	Общественная недвижимость, всего, в том числе:	кв.м общей площади	-	26840
	объекты местного значения	кв.м общей площади	-	26840
	коммерческая недвижимость	кв.м общей площади	-	26840
V. Транспортная инфраструктура				
5.1.	Протяженность улично-дорожной сети, всего, в том числе:	п.м	-	640
	улицы общегородского значения	-	-	-
	улицы районного значения	-	-	-
	улицы местного значения	-	-	640
5.2.	Протяженность линий общественного транспорта	п.м	-	-
5.3.	Парковочные места, всего, в том числе:	машино-мест	-	2020
	в многоэтажных гаражах-стоянках	машино-мест	-	600
	на открытых неохранных автостоянках	машино-мест	-	440
	на открытых стоянках жилых домов	машино-мест	-	870
	на парковках общественных объектов	машино-мест	-	110
VI. Инженерное оборудование и благоустройство территории				
6.1.	Водопотребление	куб.м/сутки	-	1604,21
6.2.	Водоотведение	куб.м/сутки	-	1366,55
6.3.	Потребление электроэнергии	МВт	-	4,04
6.4.	Потребление тепла на отопление, вентиляцию, горячее водоснабжение	Гкал/час	-	11,89

II. Проект межевания территории

Проектом внесения изменений устанавливаются границы и площади образуемых земельных участков под размещение объектов.

В квартале 31а:

- участки №31а-1, 31а-2 - под многоквартирные жилые дома №1 и №2;
- участок №31а-3 - под открытую автостоянку №3;
- участок №31а-4 - под гараж-стоянку №4;
- участки №31а-5, 31а-6 - под игровые площадки детского сада;
- участок №31а-7 - под бульвар;
- участки №31а-8 - 31а-10 - под блочные комплекты трансформаторные подстанции №31/1 - 31/3.

В квартале 32:

- участки №32-1, 32-2 - под многоквартирные жилые дома №1 и №2;
- участок №32-3 - под открытую автостоянку №3;
- участок №32-4 - под гараж-стоянку №4;
- участки №32-5, 32-6 - под игровые площадки детского сада;

- участок №32-7 - под бульвар;

- участки №32-8 - 32-10 - под блочные комплекты трансформаторные подстанции №32/1 - 32/3.

Все точки переломов границ земельных участков пронумерованы и заординированы в местной системе координат (МСК 86) в соответствии с представленным топографическим планом.

Возможные способы образования земельных участков:

- образование путем раздела земельных участков;
- объединение земельных участков;
- перераспределение земельных участков или выдел из земельных участков, а также из земель, находящихся в государственной или муниципальной собственности;
- образование из земель, государственная собственность на которые не разграничена.

В составе проекта внесения изменений выполнены градостроительные планы земельных участков всех проектируемых жилых домов.

Экспликация образуемых земельных участков представлена в таблице 4.

Таблица 4

Экспликация образуемых земельных участков

Номер земельного участка	Площадь земельного участка (кв.м)	Вид разрешенного использования земельного участка	Местоположение земельного участка	Категория земель
1	2	3	4	5
31а-1	22611	многоэтажная жилая застройка	Ханты-Мансийский автономный округ - Югра, город Нижневартовск, Восточный планировочный район (IV очередь строительства), квартал 31а	земли населенных пунктов
31а-2	21923	многоэтажная жилая застройка	Ханты-Мансийский автономный округ - Югра, город Нижневартовск, Восточный планировочный район (IV очередь строительства), квартал 31а	земли населенных пунктов
31а-3	6868	автомобильный транспорт	Ханты-Мансийский автономный округ - Югра, город Нижневартовск,	земли населенных пунктов



			Восточный планировочный район (IV очередь строительства), квартал 31а	
31а-4	6195	автомобильный транспорт	Ханты-Мансийский автономный округ - Югра, город Нижневартовск, Восточный планировочный район (IV очередь строительства), квартал 31а	земли населенных пунктов
31а-5	600	образование и просвещение	Ханты-Мансийский автономный округ - Югра, город Нижневартовск, Восточный планировочный район (IV очередь строительства), квартал 31а	земли населенных пунктов
31а-6	567	образование и просвещение	Ханты-Мансийский автономный округ - Югра, город Нижневартовск, Восточный планировочный район (IV очередь строительства), квартал 31а	земли населенных пунктов
31а-7	3427	земельные участки (территории) общего пользования	Ханты-Мансийский автономный округ - Югра, город Нижневартовск, Восточный планировочный район (IV очередь строительства), квартал 31а	земли населенных пунктов
31а-8	36	коммунальное обслуживание	Ханты-Мансийский автономный округ - Югра, город Нижневартовск, Восточный планировочный район (IV очередь строительства), квартал 31а	земли населенных пунктов
31а-9	36	коммунальное обслуживание	Ханты-Мансийский автономный округ - Югра, город Нижневартовск, Восточный планировочный район (IV очередь строительства), квартал 31а	земли населенных пунктов
31а-10	42	коммунальное обслуживание	Ханты-Мансийский автономный округ - Югра, город Нижневартовск, Восточный планировочный район (IV очередь строительства), квартал 31а	земли населенных пунктов
32-1	20763	многоэтажная жилая застройка	Ханты-Мансийский автономный округ - Югра, город Нижневартовск, Восточный планировочный район (IV очередь строительства), квартал 32	земли населенных пунктов
32-2	20484	многоэтажная жилая застройка	Ханты-Мансийский автономный округ - Югра,	земли населенных пунктов

			город Нижневартовск, Восточный планировочный район (IV очередь строительства), квартал 32	
32-3	6881	автомобильный транспорт	Ханты-Мансийский автономный округ - Югра, город Нижневартовск, Восточный планировочный район (IV очередь строительства), квартал 32	земли населенных пунктов
32-4	6230	автомобильный транспорт	Ханты-Мансийский автономный округ - Югра, город Нижневартовск, Восточный планировочный район (IV очередь строительства), квартал 32	земли населенных пунктов
32-5	580	образование и просвещение	Ханты-Мансийский автономный округ - Югра, город Нижневартовск, Восточный планировочный район (IV очередь строительства), квартал 32	земли населенных пунктов
32-6	608	образование и просвещение	Ханты-Мансийский автономный округ - Югра, город Нижневартовск, Восточный планировочный район (IV очередь строительства), квартал 32	земли населенных пунктов
32-7	3061	земельные участки (территории) общего пользования	Ханты-Мансийский автономный округ - Югра, город Нижневартовск, Восточный планировочный район (IV очередь строительства), квартал 32	земли населенных пунктов
32-8	42	коммунальное обслуживание	Ханты-Мансийский автономный округ - Югра, город Нижневартовск, Восточный планировочный район (IV очередь строительства), квартал 32	земли населенных пунктов
32-9	36	коммунальное обслуживание	Ханты-Мансийский автономный округ - Югра, город Нижневартовск, Восточный планировочный район (IV очередь строительства), квартал 32	земли населенных пунктов
32-10	36	коммунальное обслуживание	Ханты-Мансийский автономный округ - Югра, город Нижневартовск, Восточный планировочный район (IV очередь строительства), квартал 32	земли населенных пунктов

Показатели развития формируемых земельных участков и кварталов представлены в таблице 5.

Таблица 5

Показатели развития формируемых земельных участков и кварталов

Обозначение участка, квартала	Виды использования территории	Территория (кв.м)	Население (чел.)	Жилой фонд недвижимости		Общественная недвижимость (кв.м)	
				площадь (кв.м)	квартир (шт.)	всего	в том числе коммерческая
1	2	3	4	5	6	7	8
1	общественно-жилой микрорайон	121026	3960	118830	2256	26840	26840
31а	квартал общественно-жилой застройки	62305	2022	60670	1167	13120	13120
31а-1	многоквартирный жилой дом №1 (10, 13 этажей с 1 этажом общественного назначения)	22611	1018	30540	595	1100	1100
31а-2	многоквартирный жилой дом №2 (10, 13 этажей с 1 этажом общественного назначения)	21923	1004	30130	572	520	520
31а-3	открытая автостоянка №3	6868	-	-	-	-	-
31а-4	гараж-стоянка №4	6195	-	-	-	11500	11500
31а-5	игровые площадки детского сада	600	-	-	-	-	-
31а-6	игровые площадки детского сада	567	-	-	-	-	-
31а-7	бульвар	3427	-	-	-	-	-
31а-8	блочная комплектная трансформаторная подстанция №31/1	36	-	-	-	-	-
31а-9	блочная комплектная трансформаторная подстанция №31/2	36	-	-	-	-	-
31а-10	блочная комплектная трансформаторная подстанция №31/3	42	-	-	-	-	-
32	квартал общественной застройки	58721	1938	58160	1089	13720	13720
32-1	многоквартирный жилой дом №1 (10, 13 этажей с 1 этажом общественного назначения)	20763	921	27640	527	1700	1700
32-2	многоквартирный жилой дом №2 (10, 13 этажей с 1 этажом общественного назначения)	20484	1017	30520	562	520	520
32-3	открытая автостоянка №3	6881	-	-	-	-	-
32-4	гараж-стоянка №4	6230	-	-	-	11500	11500
32-5	игровые площадки детского сада	580	-	-	-	-	-
32-6	игровые площадки детского сада	608	-	-	-	-	-
32-7	бульвар	3061	-	-	-	-	-
32-8	блочная комплектная трансформаторная подстанция №32/1	42	-	-	-	-	-
32-9	блочная комплектная трансформаторная подстанция №32/2	36	-	-	-	-	-
32-10	блочная комплектная трансформаторная подстанция №32/3	36	-	-	-	-	-

Продолжение на стр. 9.

**Всех представителей комсомола,
в частности комсомольскую организацию магазина «Людмила»,**

носившую имя Зои Космодемьянской,
а также нашего классного руководителя -
уважаемую Валентину Ивановну Кузнецову,
поздравляем с наступающим 100-летним юбилеем
образования комсомольской организации.

Желаем тёплых воспоминаний и счастья в жизни,
справедливости и моральной устойчивости, высоких
успехов и замечательных идей, доброго здоровья
и удачи, отличного настроения и жизнелюбия.

Пусть комсомольский огонёк всегда горит
в ваших сердцах.

Пионеры-комсомольцы, выпускники 1991 года средней школы №17. 2439



**ВНИМАНИЕ РАБОТОДАТЕЛЕЙ
И ГРАЖДАН, ИМЕЮЩИХ
ИНВАЛИДНОСТЬ!**

Нижневартковский центр занятости населения
проводит специализированные ярмарки вакансий по
оказанию содействия в трудоустройстве инвалидов,
в том числе инвалидов молодого возраста.

Главная задача ярмарки вакантных рабочих мест
– обеспечить встречу ищущего работу гражданина с
потенциальным работодателем.

На ярмарке вакантных рабочих мест граждане
имеют возможность получить достоверную инфор-
мацию о вакансиях, требованиях к претендентам,
социальных гарантиях, а, может быть, и конкретные
предложения по трудоустройству от представителя
предприятия или самого руководителя.

Для участия в ярмарке вакантных рабочих мест
работодателям необходимо обратиться в отдел по
взаимодействию с работодателями КУ «Нижневарт-
ковский центр занятости населения» по адресу:
**г. Нижневартковск, ул. Нефтяников, 70-в,
кабинет № 11
или по телефонам: 43-79-40, 43-68-82.** 2355/1/1

**ДЛЯ ЮРИДИЧЕСКИХ
ЛИЦ**

ПОДПИСКА

**на 2019 год
на газету «Варта»**



ГОДОВОЙ КОМПЛЕКТ – 3964,80 руб. (с НДС 18%),

МЕСЯЦ – 330,40 (с НДС 18%).

Ул. Менделеева, 11. Телефон 41-38-06.

Телефонная информационная справочная служба

«ИНВАЛИД-ИНФОРМ»

**41-54-55, 40-80-88, 29-10-30,
8-800-301-63-63.** 207

МО МВД России «Стрежевской» принимает на службу в органы
внутренних дел граждан Российской Федерации, годных по состо-
янию здоровья, имеющих среднее (полное), среднее профессио-
нальное, высшее образование. Информацию вы можете получить
в отделении по работе с личным составом МО МВД России «Стре-
жевской» по адресу: Томская область, г. Стрежевой, 4 мкр., д. 441,
каб. №306, телефоны: 8 (38259) 5-37-69, 8-909-545-21-31. 2383

Утерянный аттестат
о среднем образовании,
выданный СОШ №20
г. Нижневартковска в 1993 г.
на имя
Олега Георгиевича
Бурсаковского,
считать недействительным. 2448

Утерянный аттестат
о полном среднем образова-
нии, выданный
МБОУ многопрофильная
СОШ №2 на имя
Рамазана Владимировича
Семёнова,
считать недействительным. 2447

ТОЛЬКО 20 ОКТЯБРЯ!

Дорого покупаем волосы
натуральные, от 30 см, седые,
крашенные и шиньоны от 40 см.

Часы наручные в жёлтом
корпусе, старые, сломанные,
на запясти.

Нижневартковск,
Спортивная, 15.
Парикмахерская «Ракурс» 2398

Утерянный сертификат се-
рии сч. №3254075, выданный
ПАО «Сбербанк России»
на имя Ивана Васильевича
Пальчук, проживающего по
адресу г. Нижневартковск,
ул. Героев Самотлора, д. 16,
считать недействительным,
заявление подано в Сургут-
ский городской суд. 2456

**РЕДАКЦИЯ ГАЗЕТЫ
«ВАРТА»
ПРЕДЛАГАЕТ**

В АРЕНДУ офисные
помещения по адресу:
**проспект Победы, дом 7.
Телефон 41-81-71.**

**СДАЁМ В АРЕНДУ
в черте города**

**отапливаемые,
охраняемые
помещения и гаражи.**

ТЕЛ. 61-20-42. 2400

Утерянный аттестат
о среднем школьном
образовании
№86ББ 0024136,
выданный СП №3
г. Нижневартковска
на имя
Наталии Владимировны
Воробьёвой,
считать недействительным. 2441

ВАРТА

Главный редактор

Коновалова Светлана Борисовна

Приемная: тел./факс 41-81-85
E-mail: varta-86@mail.ru,
varta-nv@mail.ru (рекламный отдел)

Выходит ежедневно,
кроме воскресенья и понедельника
Газета зарегистрирована Управлением
Федеральной службы по надзору
в сфере связи, информационных технологий
и массовых коммуникаций
по Томской области,
Ханты-Мансийскому автономному
округу - Югре
и Ямало-Ненецкому автономному округу.
Регистрационный номер
ПН № 1372-00610 от 31 мая 2012 г.
Рекламы в газете товары и услуги
сертифицированы и лицензированы.

Зам. директора по издательской
деятельности и МТО -
Копылова Оксана Николаевна - 41-77-10
Бухгалтерия -
Тилина Наталья Александровна - 41-81-71
Исполнительный редактор -
Музина Альбина Тафиловна - 41-09-70
Редакторы отделов -
Уфимцева Лидия Ивановна - 24-31-77
Фетисова Марина Леонидовна - 24-31-77
Гайсина Римма Узбюковна - 24-31-77
Бессонова Гульнара Фиатовна - 41-73-37
Корреспондент -
Подройкова
Людмила Владимировна - 41-73-37

Художественный редактор -
Плеций Михаил Михайлович - 41-73-37
Рекламный отдел
(прием рекламы и объявлений) -
Волк Марина Анатольевна - 41-38-06
По вопросам доставки
обращаться по телефону 61-98-05
Менеджер по приему
типографских заказов -
Белоусова Марина Игоревна - 61-32-46
Старший технический редактор -
Гасанова Гюльага Шихамировна
Технический редактор -
Шайхрамова Виктория Александровна

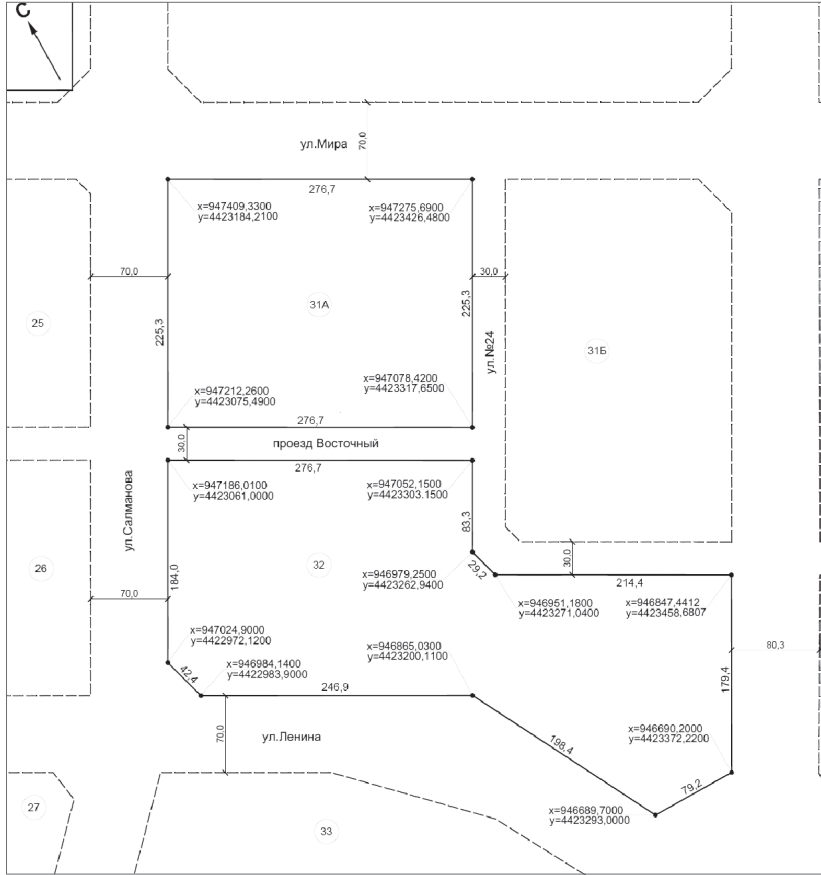
Редакция не всегда разделяет мнение внештатных авторов и не
несет ответственности
за содержание их материалов.
Публикации на коммерческой основе
обязываются номером счета
предъявляемого рекламодателю к оплате.
За достоверность информации
в рекламных материалах и частных
объявлениях отвечает рекламодатель.
Отдел приема полиграфических заказов - 61-32-46.
Цена свободная. Распространяется
по подписке и в розницу.
Тираж отпечатан в МУП г. Нижневартковска -
редакция газеты «Варта».
Адрес: 628606, г. Нижневартковск,
ул. Менделеева, 11. Тел. 61-32-44.

Сочредитель:
Администрация г. Нижневартковска,
Дума г. Нижневартковска.
**Индекс издания
54 365**
Юридический адрес редакции,
издателя: 628606, г. Нижневартковск,
ул. Менделеева, 11.
Объявления и реклама принимаются
с 9.00 до 17.00. Тел./факс 41-38-06.
**Тираж
6083**
№193 (7273)
подписан в печать: 16 октября 2018 г.
по графику - 17.00, фактически - 17.00

Продолжение. Начало на стр. 6-7.

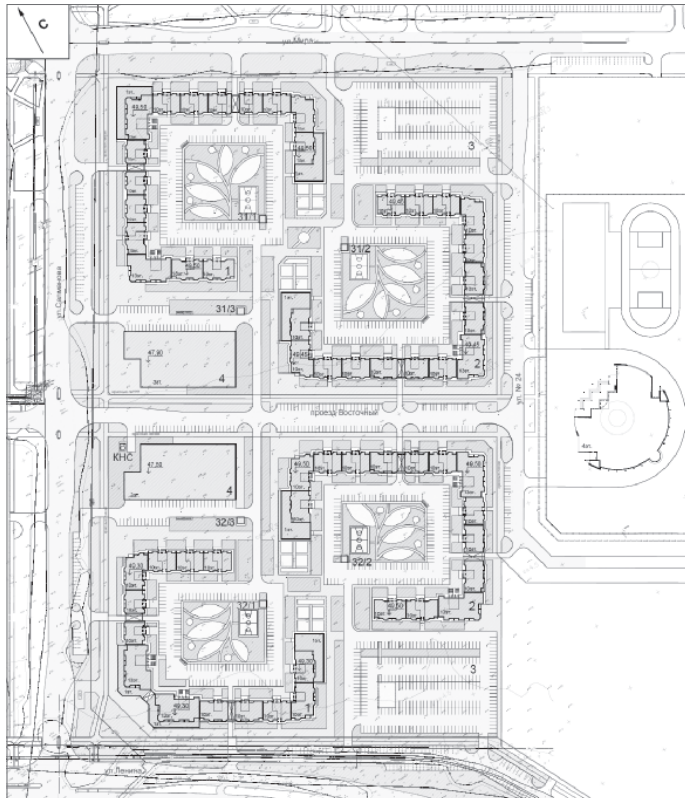
Приложение 2 к постановлению администрации города от 12.10.2018 №1287

Чертежи проекта внесения изменений в проект планировки территории и проект межевания территории Восточного планировочного района (IV очередь строительства) города Нижневартовска в части кварталов 31а, 32



Разбивочный чертеж красных линий

Схема архитектурно-планировочной организации территории кварталов 31а, 32



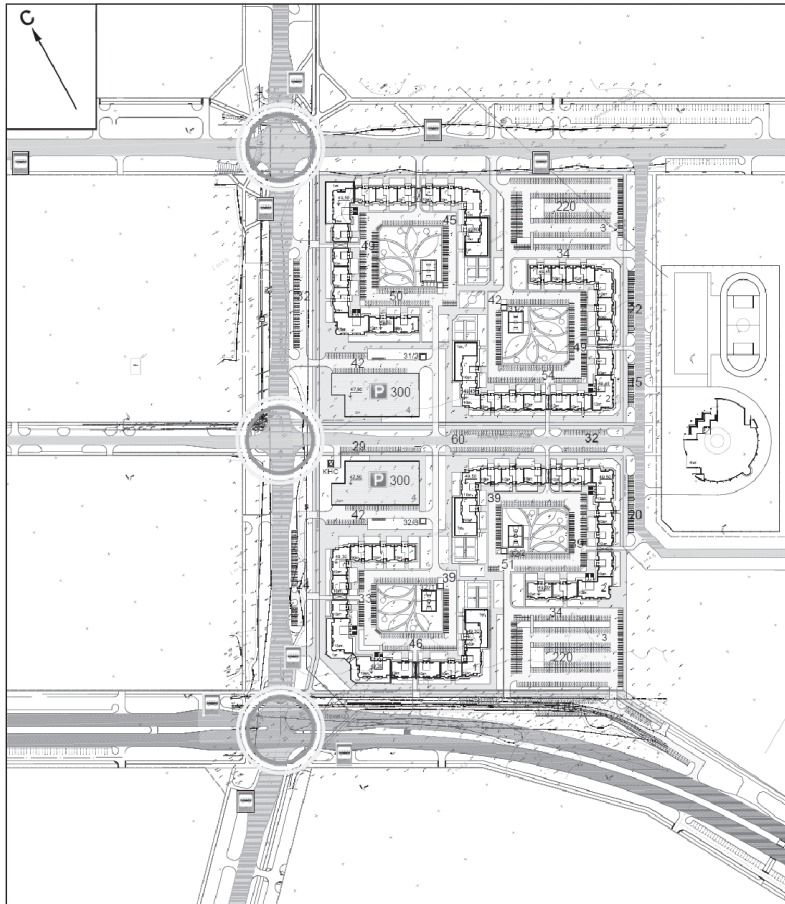
Номер по плану	Наименование и обозначение	Этажность	Количество		Площадь (кв.м)		Строительный объем (куб.м)			
			зданий	всего	застройки	общая нормируемая	зданий	всего		
Ведомость жилых и общественных зданий квартала 31а										
1	15-секционный жилой дом из изданий серии 112 с встроенными нежилыми помещениями (580 кв.м) и детским садом на 36 мест (520 кв.м) на 1 этаже	10,13	1	595	595	-	квартир 30540; нежилых помещений 1100	квартир 30540; нежилых помещений 1100	-	-
2	15-секционный жилой дом из изданий серии 112 с встроенным детским садом на 36 мест (520 кв.м) на 1 этаже	10,13	1	572	572	-	квартир 30130; нежилых помещений 520	квартир 30130; нежилых помещений 520	-	-
3	Открытая автостоянка на 220 машино-мест	-	1	-	-	-	-	-	-	-
4	Гараж-стоянка на 300 машино-мест с предприятиями обслуживания на 1 этаже (апптека - 100 кв.м; магазин продовольственный на 580 кв.м торговой площадью - 900 кв.м; магазин непродовольственный на 380 кв.м торговой площадью - 600 кв.м)	-	3	-	-	-	11500	11500	-	-
31/1 31/2 31/3	Трансформаторная подстанция (БКТ11)	-	1	3	-	-	-	-	-	-
ИТОГО			-	-	1167	-	квартир 60670; нежилых помещений 1620		-	-
Ведомость жилых и общественных зданий квартала 32										
1	13-секционный жилой дом из изданий серии 112 с встроенными нежилыми помещениями (1180 кв.м) и детским садом на 36 мест (520 кв.м) на 1 этаже	10,13	1	527	527	-	квартир 27640; нежилых помещений 1700	квартир 27640; нежилых помещений 1700	-	-
2	14-секционный жилой дом из изданий серии 112 с встроенным детским садом на 36 мест (520 кв.м) на 1 этаже	10,13	1	562	562	-	квартир 30520; нежилых помещений 520	квартир 30520; нежилых помещений 520	-	-
3	Открытая автостоянка на 220 машино-мест	-	1	-	-	-	-	-	-	-
4	Гараж-стоянка на 300 машино-мест с предприятиями обслуживания на 1 этаже (кафе на 40 мест - 500 кв.м; предприятия бытового обслуживания на 10 рабочих мест - 150 кв.м; помещение для досуга - 240 кв.м; жилищно-эксплуатационное отделение - 100 кв.м; помещения для физкультурно-оздоровительных занятий - 320 кв.м; отделение банка - 100 кв.м; отделение связи - 100 кв.м)	-	3	-	-	-	11500	11500	-	-
32/1 32/2 32/3	Трансформаторная подстанция (БКТ11)	-	1	3	-	-	-	-	-	-
ИТОГО			-	-	1089	-	квартир 58160; нежилых помещений 2220		-	-

Продолжение на стр. 10.



Продолжение. Начало на стр. 6-7, 9.

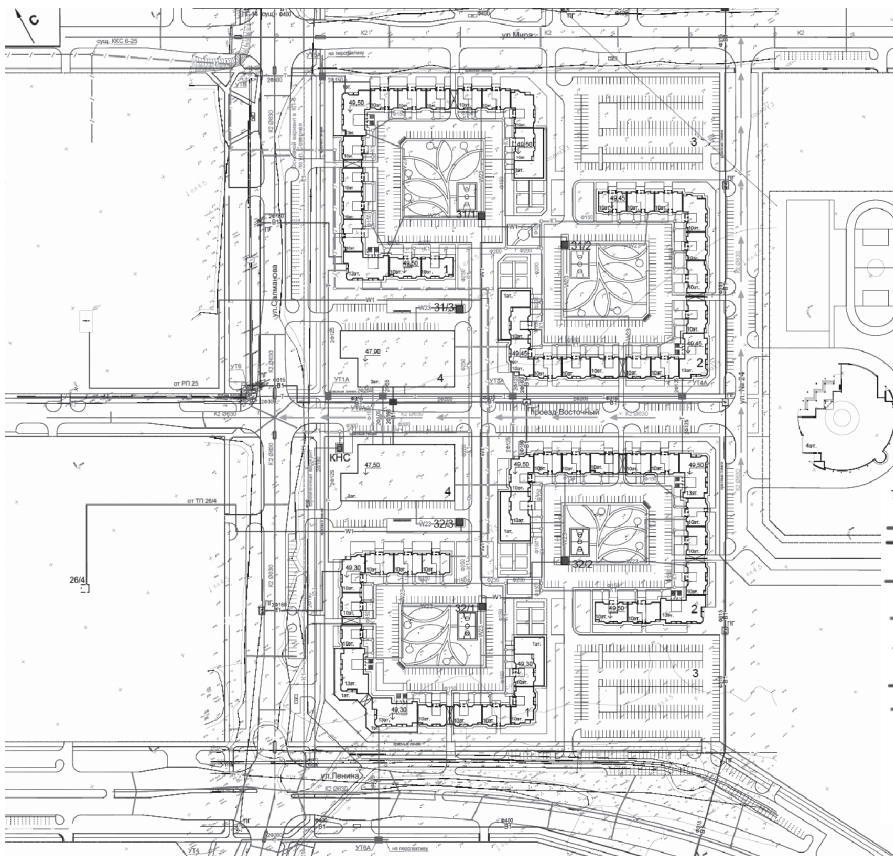
Схема организации транспорта и улично-дорожной сети



Условные обозначения:

- магистральные улицы общегородского значения регулируемого движения
- магистральные улицы районного значения, транспортно-пешеходные
- улицы местного значения в жилой застройке
- проезды
- основные пути пешеходного движения
- открытые стоянки с указанием количества мест
- гаражи-стоянки с указанием количества мест
- регулируемые перекрестки
- остановки общественного транспорта

Схема размещения инженерных сетей территории кварталов 31а, 32

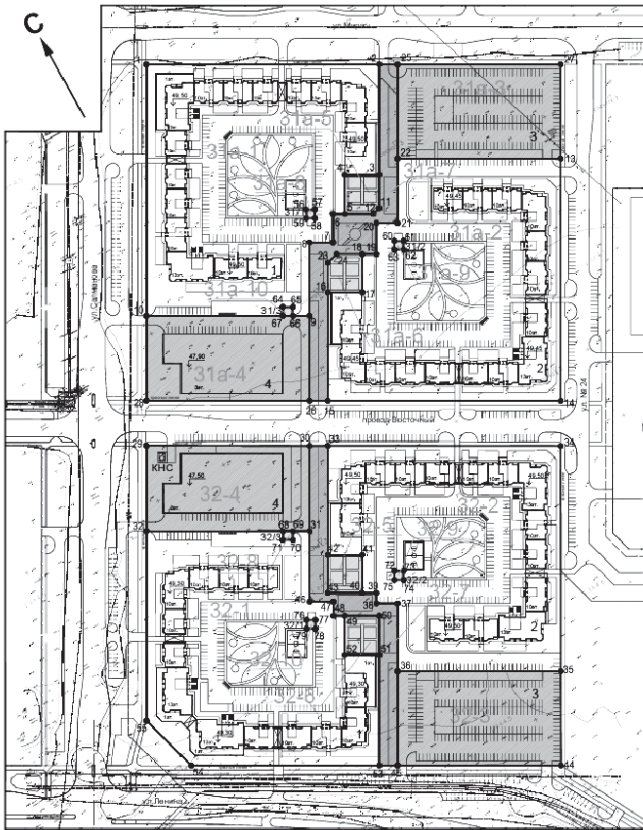


Условные обозначения:

- проектируемая подземная теплотрасса
- проектируемый подземный хозяйственно-питьевой и противопожарный водовод
- подземная самотечная хозяйственно-фекальная канализация
- перспективная самотечная подземная хозяйственно-фекальная канализация
- подземная напорная хозяйственно-фекальная канализация
- подземная кабельная линия 10 кВ
- подземная кабельная линия 0,4 кВ
- подземная телефонная канализация
- ливневая канализация проектируемая
- ливневая канализация ранее запроектированная
- пожарный гидрант
- трансформаторная подстанция



План межевания территории



Условные обозначения:

- зона застройки многоквартирными жилыми домами (ЖЗ 101)
- зона размещения объектов образования и просвещения (ОДЗ 204)
- зона коммунально-инженерной инфраструктуры (ИЗ 400)
- зона размещения объектов автомобильного транспорта (ТЗ 502)
- зона озелененных территорий общего пользования (РЗ 601)
- - красная линия смежных территорий
- — — - граница межевания территорий
- ⊕ - точки перелома границ межевания территории
- 1 - номер точки
- 2-1 - номер земельного участка

Постановление администрации города от 12.10.2018 №1288

Об утверждении проекта планировки территории и проекта межевания территории дачного некоммерческого товарищества «Индустрия» в восточной части города Нижневартовска по автодороге Нижневартовск - Излучинск

Руководствуясь Градостроительным кодексом Российской Федерации, Федеральным законом от 06.10.2003 №131-ФЗ «Об общих принципах организации местного самоуправления в Российской Федерации», на основании распоряжения администрации города от 02.07.2018 №881-р «О продлении срока действия распоряжения администрации города от 24.11.2015 №1960-р «О подготовке проекта планировки территории и проекта межевания территории дачного некоммерческого товарищества «Индустрия» в восточной части города Нижневартовска по автодороге Нижневартовск - Излучинск»:

1. Утвердить проект планировки территории и проект межевания территории дачного некоммерческого товарищества «Индустрия» в восточной части города Нижневартовска по автодороге Нижневартовск - Излучинск, разработанные обществом с ограниченной ответственностью «Земельные ресурсы», согласно приложениям 1, 2.

2. Управлению архитектуры и градостроительства администрации города (А.А. Ракитский), департаменту муниципальной собственности и земельных ресурсов админист-

рации города (Т.А. Шилова) при подготовке и согласовании документации на земельные участки, предусмотренные под застройку объектами капитального строительства, руководствоваться утвержденным проектом планировки территории и проектом межевания территории дачного некоммерческого товарищества «Индустрия» в восточной части города Нижневартовска по автодороге Нижневартовск - Излучинск.

3. Управлению архитектуры и градостроительства администрации города разместить постановление на официальном сайте органов местного самоуправления города Нижневартовска в рубрике «Документация по планировке и межеванию территорий» в течение семи дней со дня его подписания.

4. Управлению по взаимодействию со средствами массовой информации администрации города (Н.В. Ложева) обеспечить опубликование постановления в газете «Варта» в течение семи дней со дня его подписания.

5. Контроль за выполнением постановления возложить на заместителя главы города по строительству В.П. Ситникова.

В.В. ТИХОНОВ, глава города

Приложение 1 к постановлению администрации города от 12.10.2018 №1288

Проект планировки территории и проект межевания территории дачного некоммерческого товарищества «Индустрия» в восточной части города Нижневартовска по автодороге Нижневартовск - Излучинск

1. Положение о размещении объектов капитального строительства и характеристика планируемого развития территории

1. Характеристика планируемого развития территории
 Проектируемая территория расположена в восточной части города Нижневартовска по автодороге Нижневартовск - Излучинск.

Площадь территории для разработки проекта планировки территории составляет 0,6599 га. Категория земель - «земли населенных пунктов».

В соответствии с Правилами землепользования и застройки на территории города Нижневартовска проектируемая территория

находится в зоне дачного хозяйства и садоводства (СХЗ 704).

Согласно СП 53.13330.2011 «Свод правил. Планировка и застройка территорий садоводческих (дачных) объединений граждан, здания и сооружения. Актуализированная редакция СНиП 30-02-97» на территории дачного некоммерческого товарищества «Индустрия» (далее - ДНТ «Индустрия») размещены сторожка, здание для хранения пожарного инвентаря, противопожарные резервуары, площадки для мусоросборников.

Основные технико-экономические показатели проектируемой территории представлены в таблице 1.

Таблица 1
Основные технико-экономические показатели проектируемой территории

№ п/п	Наименование показателя	Ед. изм.	Значение показателя
1.	Площадь земельного участка, в том числе:	кв.м	6599
	площадь земель общего пользования	кв.м	516
	площадь земель индивидуальных участков	кв.м	6083
2.	Количество индивидуальных участков	шт.	8

2. Параметры застройки

Параметры застройки территории ДНТ «Индустрия» определены в соответствии с требованиями действующих строительных норм и правил проектирования, а также градостроительных регламентов, установленных на территории города Нижневартовска.

Застройку земельных участков необходимо производить согласно параметрам разрешенного использования территориальной зоны дачного хозяйства и садоводства (СХЗ 704), установленной на территории ДНТ «Индустрия», в соответствии с Правилами землепользования и застройки на территории города Нижневартовска.

По периметру индивидуальных садовых

участков рекомендуется устраивать сетчатое ограждение. По обоюдному письменному согласию владельцев соседних участков, согласованному председателем ДНТ «Индустрия», возможно устройство ограждений других типов. По решению общего собрания членов ДНТ «Индустрия» допускается устройство глухих ограждений со стороны улиц и проездов.

Не допускается организация стока дождевой воды с крыш на соседний участок. Противопожарные расстояния между жилыми строениями, расположенными на соседних участках, в зависимости от материала несущих и ограждающих конструкций должны быть не менее расстояний, указанных в таблице 2.

Таблица 2
Минимальные противопожарные расстояния между жилыми строениями, расположенными на соседних участках

Материал несущих и ограждающих конструкций строения	Расстояние (м)		
	А	Б	В
А Камень, бетон, железобетон и другие негорючие материалы	6	8	10
Б То же с деревянными перекрытиями и покрытиями, защищенными негорючими и трудногорючими материалами	8	10	12
В Древесина, каркасные ограждающие конструкции из негорючих, трудногорючих и горючих материалов	10	12	15

По согласованию с председателем ДНТ «Индустрия» навес или гараж для автомобиля может размещаться на участке, непосредственно примыкая к ограде со стороны улицы или проезда.

Противопожарные расстояния между строениями и сооружениями в пределах одного садового участка не нормируются.

3. Характеристика объектов транспортной инфраструктуры

Доступ транспорта к земельным участкам осуществляется по существующей магистральной улице районного значения, а также по существующим проездам.

4. Характеристика объектов инженерной инфраструктуры

Снабжение хозяйственной водой осуществляется от индивидуальных скважин. Питьевая вода - привозная.

На индивидуальных садовых участках мо-

гут быть предусмотрены выгребные устройства типа люфт-клозет и надворная уборная.

Применение выгребных устройств должно быть согласовано в каждом отдельном случае на стадии разработки проекта местными органами по регулированию, использованию и охране подземных вод, с учреждениями санитарно-эпидемиологической службы.

Отопление садовых домиков осуществляется от автономных систем, к которым относятся источники теплоснабжения (котел, печь и др.). На проектируемой территории в настоящее время размещаются высоковольтные линии электропередач, проложен кабель электроснабжения к каждому земельному участку, а также расположена комплексная трансформаторная подстанция КТПН 630/6/0,4.

По территории проектирования планируется прокладка кабельных сетей электроснабжения мощностью 0,4 кВ.

Окончание на стр. 12.



Окончание. Начало на стр. 11.

В жилом строении (доме) следует предусматривать установку счетчика для учета потребляемой электроэнергии.

На проездах по территории ДНТ «Индустрия» следует предусматривать наружное освещение, управление которым осуществляется, как правило, из сторожки.

Помещение сторожки должно быть обеспечено телефонной или радиосвязью с ближайшим населенным пунктом, позволяющей осуществлять вызов неотложной медицинской помощи, пожарной, полицейской и аварийной служб.

5. Обеспечение пожарной безопасности

Для обеспечения пожарной безопасности на территории ДНТ «Индустрия» предусмотрен пожарный водоем объемом не менее 25 куб.м. Для тушения пожара привлекается техника и работники пожарной части, расположенной на расстоянии не более 3 км.

II. Проект межевания территории

Проект межевания территории подготовлен в целях определения местоположения, размеров и границ образуемых и изменяемых земельных участков для ведения садоводства на территории ДНТ «Индустрия».

Проект межевания территории выполнен в границах проектируемой территории площадью 0,6599 га.

Образуемые земельные участки под объекты дачного хозяйства, садоводства и огородничества образуются путем раздела земельного участка с кадастровым номером 86:11:0202001:5446 с сохранением исходного земельного участка в измененных границах.

Доступ к образуемым земельным участкам осуществляется за счет земельного участка с кадастровым номером 86:11:0202001:5446.

Экспликация образуемых земельных участков представлена в таблице 3.

Таблица 3

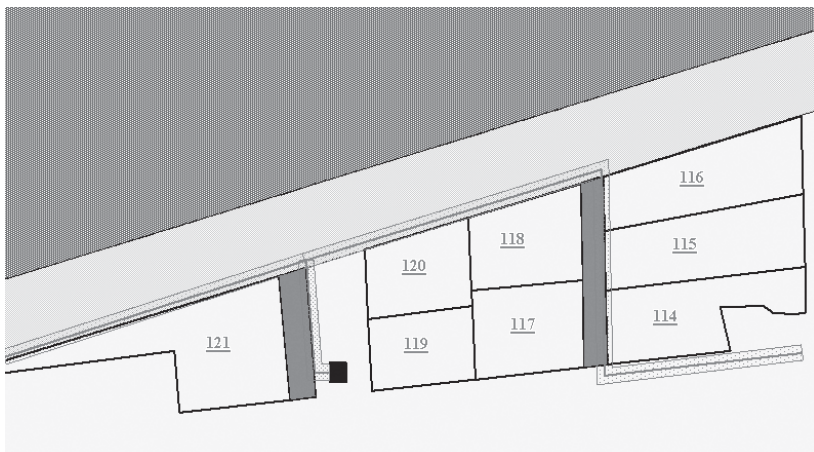
Экспликация образуемых земельных участков

Условный номер земельного участка	Площадь образуемого земельного участка (кв.м)	Вид разрешенного использования	Местоположение земельного участка
:5446:3У1	792	ведение садоводства	Ханты-Мансийский автономный округ - Югра, город Нижневартовск, ДНТ «Индустрия», участок №114
:5446:3У2	885	ведение садоводства	Ханты-Мансийский автономный округ - Югра, город Нижневартовск, ДНТ «Индустрия», участок №115
:5446:3У3	885	ведение садоводства	Ханты-Мансийский автономный округ - Югра, город Нижневартовск, ДНТ «Индустрия», участок №116
:5446:3У4	645	ведение садоводства	Ханты-Мансийский автономный округ - Югра, город Нижневартовск, ДНТ «Индустрия», участок №117
:5446:3У5	637	ведение садоводства	Ханты-Мансийский автономный округ - Югра, город Нижневартовск, ДНТ «Индустрия», участок №118
:5446:3У6	508	ведение садоводства	Ханты-Мансийский автономный округ - Югра, город Нижневартовск, ДНТ «Индустрия», участок №119
:5446:3У7	550	ведение садоводства	Ханты-Мансийский автономный округ - Югра, город Нижневартовск, ДНТ «Индустрия», участок №120
:5446:3У8	1177	ведение садоводства	Ханты-Мансийский автономный округ - Югра, город Нижневартовск, ДНТ «Индустрия», участок №121
:5446:3У9	288	земельные участки (территории) общего пользования	Ханты-Мансийский автономный округ - Югра, город Нижневартовск, ДНТ «Индустрия»
:5446:3У10	228	земельные участки (территории) общего пользования	Ханты-Мансийский автономный округ - Югра, город Нижневартовск, ДНТ «Индустрия»

Чертеж межевания территории

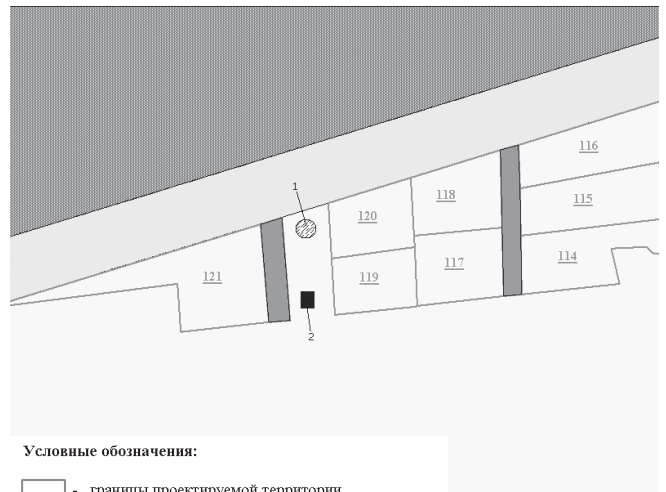


Схема границ зон с особыми условиями использования территории



Приложение 2 к постановлению администрации города от 12.10.2018 № 1288

Чертеж планировки территории



Условные обозначения:

- границы проектируемой территории
- зона дачного хозяйства и садоводства (СХЗ 704)
- зона рекреационного назначения
- 121** - номер земельного участка
- земли общего пользования
- 1** - пожарный водоем
- 2** - комплексная трансформаторная подстанция

Условные обозначения:

- границы образуемых земельных участков
- границы существующих земельных участков
- :5446:3У1** - условный номер образуемого земельного участка
- :5446** - кадастровый номер земельного участка
- n1, n2** - номера характерных точек
- объекты капитального строительства, сведения о которых содержатся в государственном кадастре недвижимости

Условные обозначения:

- границы земельных участков
- зона дачного хозяйства и садоводства (СХЗ 704)
- зона рекреационного назначения
- 121** - номер земельного участка
- земли общего пользования
- кабельная линия 0,4 кВ
- границы проектируемой охранной зоны
- комплексная трансформаторная подстанция