

ЗНАМЯ

Основана
16 октября 1940 года
Выходит
по пятницам

Наш сайт: <http://znamja.com>

№ 4 (7768)

Пятница, 19 января 2018 года

Официальный выпуск № 2

МО КАМЕШКОВСКИЙ РАЙОН

РОССИЙСКАЯ ФЕДЕРАЦИЯ Владимирская область ПОСТАНОВЛЕНИЕ

Администрации Камешковского района
от 12.01.2018 № 16

О внесении изменений и дополнений в постановление администрации Камешковского района от 01.11.2017 № 1571 «Об утверждении административного регламента предоставления муниципальной услуги по выдаче ордера на право производства земляных работ на территории муниципального образования Камешковский район»

Руководствуясь Федеральным законом от 06.10.2003 № 131-ФЗ «Об общих принципах организации местного самоуправления в Российской Федерации» постановляю:

1. Внести следующие изменения и дополнения в постановление администрации Камешковского района от 01.11.2017 № 1571 «Об утверждении административного регламента предоставления муниципальной услуги по выдаче ордера на право производства земляных работ на территории муниципального образования Камешковский район»:

1.1. Дополнить пункт 2.2 приложения к постановлению правовым основанием предоставления муниципальной услуги:

- ОДМ 218.6.019-2016 «Рекомендации по организации движения и ограждению мест производства дорожных работ».

1.2. Подпункт 2.7.1 приложения к постановлению изложить в следующей редакции:

«2.7.1. **Заявление** на предоставление муниципальной услуги по форме согласно приложению 1 к настоящему Регламенту с приложенной схемой расположения инженерных коммуникаций в месте проведения земляных работ».

1.3. Подпункт 2.7.11 приложения к постановлению изложить в следующей редакции:

«2.7.11. В случае если земляные работы затрагивают автомобильную дорогу либо ее части предоставляется схема организации движения и ограждения мест производства дорожных работ».

В случае полного закрытия движения схема организации движения и ограждения мест производства дорожных работ направляется районному перевозчику общественного транспорта».

1.4. Подпункт 2.7.12 приложения к постановлению изложить в следующей редакции:

«2.7.12. Перечень документов на предоставление муниципальной услуги, указанных в пунктах 2.7.1 - 2.7.11, является исчерпывающим».

1.5. Пункт 2.7 приложения к постановлению дополнить подпунктом 2.7.13 следующего содержания:

«2.7.13. Документы (их копии или сведения, содержащиеся в них), указанные в подпунктах 2.7.3, 2.7.6, 2.7.8, 2.7.9 настоящего Регламента, запрашиваются администрацией Камешковского района в государственных органах, органах местного самоуправления и подведомственных государственным органам или органам местного самоуправления организациях, в распоряжении которых находятся указанные документы, если застройщик не представил указанные документы самостоятельно».

2. Контроль за исполнением настоящего постановления возложить на заместителя главы администрации района по вопросам экономики и архитектуры и градостроительной деятельности.

3. Настоящее постановление вступает в силу со дня опубликования в районной газете «Знамя» и подлежит размещению на официальном сайте администрации Камешковского района в сети Интернет.

Глава администрации района А.З. КУРГАНСКИЙ

РОССИЙСКАЯ ФЕДЕРАЦИЯ Владимирская область ПОСТАНОВЛЕНИЕ

Администрации Камешковского района
от 29.12.2017 № 1900

О внесении изменений в постановление администрации Камешковского района от 28.11.2014 № 2450 «Об утверждении муниципальной программы «Развитие образования Камешковского района на 2014-2020 годы»

В целях повышения результативности и эффективности реализации муниципальной программы «Развитие образования Камешковского района на 2014-2020 годы», уточнения финансирования мероприятий Программы, постановляю:

1. Внести изменения в постановление администрации Камешковского района от 28.11.2014 № 2450 «Об утверждении муниципальной программы «Развитие образования Камешковского района на 2014-2020 годы», изложив приложение к постановлению в новой редакции (прилагается).

2. Признать утратившим силу постановление администрации Камешковского района от 04.09.2017 № 1318 «О внесении изменений в постановление администрации Камешковского района от 28.11.2014 № 2450 «Об утверждении муниципальной программы «Развитие образования Камешковского района на 2014-2020 годы»».

3. Контроль за исполнением настоящего постановления возложить на заместителя главы администрации района по социальным вопросам.

4. Настоящее постановление вступает в силу с момента подписания и подлежит размещению на официальном сайте администрации района и опубликованию в районной газете «Знамя».

Глава администрации района А.З. КУРГАНСКИЙ

Полный текст постановления опубликован на официальном сайте администрации района

РОССИЙСКАЯ ФЕДЕРАЦИЯ Владимирская область Совет народных депутатов Камешковского района РЕШЕНИЕ от 25.12.2017 № 336

Об утверждении изменений в графическую часть генерального плана муниципального образования Пенкинское сельское поселение

В соответствии со статьей 24 Градостроительного кодекса Российской Федерации, пунктом 20 части 1, частью 3 статьи 14 Федерального закона от 06.10.2003 № 131-ФЗ «Об общих принципах организации местного самоуправления в Российской Федерации», руководствуясь Уставом Камешковского района, Совет народных депутатов Камешковского района решил:

Утвердить изменения в графическую часть генерального плана муниципального образования Пенкинское сельское поселение согласно приложению к настоящему решению.

Настоящее решение вступает в силу после опубликования в районной газете «Знамя».

И.о. главы Камешковского района А.В. НАЗАРОВ

Приложение к решению
Совета народных депутатов
Камешковского района от 25.12.2017 № 336

1. Внесение изменений в генеральный план

В соответствии с Градостроительным кодексом Российской Федерации, Федеральным законом «Об общих принципах организации местного самоуправления в Российской Федерации» от 06.10.2003 № 131-ФЗ, в целях установления функционального зонирования в границах земельного участка с кадастровым номером 33:06:112001:640, расположенном на расстоянии 100 метров по направлению на северо-запад от границы населенного пункта д. Бородино, для дальнейшего строительства зданий и сооружений, используемых для производства, хранения, первичной и глубокой переработки сельскохозяйственной продукции появилась необходимость внесения изменений и дополнений в Генеральный план МО Пенкинское Камешковского района Владимирской области.

В генеральный план МО Пенкинское вносятся следующие изменения: Территория у деревни Бородино На Карту Генерального плана (основной чертёж), на Карту границ зон с особыми условиями использования территории нанесен земельный участок с кадастровым номером 33:06:112001: 640 площадью 104334,9 кв.м. Кадастровый номер земельного участка 33:06:112001:640

Адрес:	Владимирская область, р-н Камешковский, МО Пенкинское (сельское поселение), в районе д.Бородино
Тип:	Земельный участок
Форма собственности:	Частная собственность
Уточненная площадь:	104334,90 кв.м
Категория:	Земли сельскохозяйственного назначения
Разрешенное использование:	Для ведения крестьянского (фермерского) хозяйства
Дата постановки на учет	21.02.2006

Настоящим проектом предусматривается размещение на земельном участке 33:06:112001:640 площадью 82750 кв.м овощехранилища.

Характеристика участка:

Проектируемый участок расположен в Камешковском районе Владимирской области. Ближайшие населенные пункты:

- д. Бородино в 100 м восточнее площадки;

Участок проектирования ограничен:

с запада, территория земельного участка с кадастровым номером 33:06:112001:641 (земли сельскохозяйственного назначения) ;

с востока, территория земельного участка с кадастровым номером 33:06:112001:703 (земли сельскохозяйственного назначения) ;

с юга: территория земельного участка с кадастровым номером 33:06:112001:2388 (земли сельскохозяйственного назначения) и границей муниципальной территории Второвского сельского поселения ;

с севера: полосой отвода ФАД М-7 «Волга».

Рельеф участка не требует вертикальной планировки для предназначенной застройки.

Инженерные сети на участке проектирования :

ВЛ 10 кВ фидер №1003 от ПС Пенкино;

ВЛ 220кВ «Заря-2»;

Нефтепродуктопровод «Горький-Новки-Рязань» (не функционирующий, подлежащий демонтажу).

Здания и сооружения используемые для производства, хранения, первичной и глубокой переработки сельскохозяйственной продукции относятся к предприятиям пятого класса по СанПиН 2.2.1/2.1.1.2000-03 с санитарно-защитной зоной 50 м.

Расположение участка позволяет организовать санитарно-защитную зону размером 50 м до жилой застройки.

Транспортное обслуживание овощехранилища будет осуществляться по автодороге федерального значения М7 «Волга» и далее по существующей грунтовой дороге местного значения.

Таким образом, настоящим проектом предлагается установить функциональное зонирование в границах земельного участка с кадастровым номером: 33:06:112001:640 с целью дальнейшего его использования для сельскохозяйственного производства (хранение и переработка сельскохозяйственной продукции (строительство овощехранилищ, зданий и сооружений для производства) на землях сельскохозяйственного назначения.

1.1.Перечень внесенных изменений в графические материалы

Вносимые изменения в генеральный план МО Пенкинское сельское поселение в целях размещения на земельном участке с кадастровым номером 33:06:112001:640, расположенном на расстоянии 100 метров по направлению на северо-запад от границы населенного пункта д.Бородино зданий и сооружений для производства, хранения, первичной переработки сельскохозяйственной продукции с отображением на картографических материалах данного земельного участка как земельный участок для сельскохозяйственного производства, влекут за собой изменения в графических материалах ранее утвержденного генерального плана, а именно:

1.Генеральный план (основной чертёж), м 1:10000

2.Карта границ зон с особыми условиями использования территории, м 1:25000

На Карту Генерального плана (основной чертёж), на Карту границ зон с особыми условиями использования территории нанесен земельный участок с кадастровым номером 33:06:112001:640. Данный земельный участок отображен как земельный участок для сельскохозяйственного производства с санитарно-защитной зоной 50 метров, с учетом вида деятельности (в соответствии с СанПиН 2.2.1/2.1.1.2000-03).

1.2.Перечень внесенных изменений в текстовую часть

В виду того, что категория земель места расположения земельного участка с кадастровым номером 33:06:112001:640 не меняется, внесения изменений в материалы текстовой части генерального плана не требуется.

1.1.Перечень внесенных изменений в графические материалы

Вносимые изменения в генеральный план МО Пенкинское сельское поселение в целях размещения на земельном участке с кадастровым номером 33:06:112001:640, расположенном на расстоянии 100 метров по направлению на северо-запад от границы населенного пункта д.Бородино зданий и сооружений для производства, хранения, первичной переработки сельскохозяйственной продукции с отображением на картографических материалах данного земельного участка как земельный участок для сельскохозяйственного производства, влекут за собой изменения в графических материалах ранее утвержденного генерального плана, а именно:

1.Генеральный план (основной чертёж), м 1:10000

2.Карта границ зон с особыми условиями использования территории, м 1:25000

На Карту Генерального плана (основной чертёж), на Карту границ зон с особыми условиями использования территории нанесен земельный участок с кадастровым номером 33:06:112001:640. Данный земельный участок отображен как земельный участок для сельскохозяйственного производства с санитарно-защитной зоной 50 метров, с учетом вида деятельности (в соответствии с СанПиН 2.2.1/2.1.1.2000-03).

1.2.Перечень внесенных изменений в текстовую часть

В виду того, что категория земель места расположения земельного участка с кадастровым номером 33:06:112001:640 не меняется, внесения изменений в материалы текстовой части генерального плана не требуется.

1.1.Перечень внесенных изменений в графические материалы

Вносимые изменения в генеральный план МО Пенкинское сельское поселение в целях размещения на земельном участке с кадастровым номером 33:06:112001:640, расположенном на расстоянии 100 метров по направлению на северо-запад от границы населенного пункта д.Бородино зданий и сооружений для производства, хранения, первичной переработки сельскохозяйственной продукции с отображением на картографических материалах данного земельного участка как земельный участок для сельскохозяйственного производства, влекут за собой изменения в графических материалах ранее утвержденного генерального плана, а именно:

1.Генеральный план (основной чертёж), м 1:10000

2.Карта границ зон с особыми условиями использования территории, м 1:25000

На Карту Генерального плана (основной чертёж), на Карту границ зон с особыми условиями использования территории нанесен земельный участок с кадастровым номером 33:06:112001:640. Данный земельный участок отображен как земельный участок для сельскохозяйственного производства с санитарно-защитной зоной 50 метров, с учетом вида деятельности (в соответствии с СанПиН 2.2.1/2.1.1.2000-03).

1.2.Перечень внесенных изменений в текстовую часть

В виду того, что категория земель места расположения земельного участка с кадастровым номером 33:06:112001:640 не меняется, внесения изменений в материалы текстовой части генерального плана не требуется.

1.1.Перечень внесенных изменений в графические материалы

Вносимые изменения в генеральный план МО Пенкинское сельское поселение в целях размещения на земельном участке с кадастровым номером 33:06:112001:640, расположенном на расстоянии 100 метров по направлению на северо-запад от границы населенного пункта д.Бородино зданий и сооружений для производства, хранения, первичной переработки сельскохозяйственной продукции с отображением на картографических материалах данного земельного участка как земельный участок для сельскохозяйственного производства, влекут за собой изменения в графических материалах ранее утвержденного генерального плана, а именно:

1.Генеральный план (основной чертёж), м 1:10000

2.Карта границ зон с особыми условиями использования территории, м 1:25000

На Карту Генерального плана (основной чертёж), на Карту границ зон с особыми условиями использования территории нанесен земельный участок с кадастровым номером 33:06:112001:640. Данный земельный участок отображен как земельный участок для сельскохозяйственного производства с санитарно-защитной зоной 50 метров, с учетом вида деятельности (в соответствии с СанПиН 2.2.1/2.1.1.2000-03).

1.2.Перечень внесенных изменений в текстовую часть

В виду того, что категория земель места расположения земельного участка с кадастровым номером 33:06:112001:640 не меняется, внесения изменений в материалы текстовой части генерального плана не требуется.

1.1.Перечень внесенных изменений в графические материалы

Вносимые изменения в генеральный план МО Пенкинское сельское поселение в целях размещения на земельном участке с кадастровым номером 33:06:112001:640, расположенном на расстоянии 100 метров по направлению на северо-запад от границы населенного пункта д.Бородино зданий и сооружений для производства, хранения, первичной переработки сельскохозяйственной продукции с отображением на картографических материалах данного земельного участка как земельный участок для сельскохозяйственного производства, влекут за собой изменения в графических материалах ранее утвержденного генерального плана, а именно:

1.Генеральный план (основной чертёж), м 1:10000

2.Карта границ зон с особыми условиями использования территории, м 1:25000

На Карту Генерального плана (основной чертёж), на Карту границ зон с особыми условиями использования территории нанесен земельный участок с кадастровым номером 33:06:112001:640. Данный земельный участок отображен как земельный участок для сельскохозяйственного производства с санитарно-защитной зоной 50 метров, с учетом вида деятельности (в соответствии с СанПиН 2.2.1/2.1.1.2000-03).

1.2.Перечень внесенных изменений в текстовую часть

В виду того, что категория земель места расположения земельного участка с кадастровым номером 33:06:112001:640 не меняется, внесения изменений в материалы текстовой части генерального плана не требуется.

1.1.Перечень внесенных изменений в графические материалы

Вносимые изменения в генеральный план МО Пенкинское сельское поселение в целях размещения на земельном участке с кадастровым номером 33:06:112001:640, расположенном на расстоянии 100 метров по направлению на северо-запад от границы населенного пункта д.Бородино зданий и сооружений для производства, хранения, первичной переработки сельскохозяйственной продукции с отображением на картографических материалах данного земельного участка как земельный участок для сельскохозяйственного производства, влекут за собой изменения в графических материалах ранее утвержденного генерального плана, а именно:

1.Генеральный план (основной чертёж), м 1:10000

2.Карта границ зон с особыми условиями использования территории, м 1:25000

На Карту Генерального плана (основной чертёж), на Карту границ зон с особыми условиями использования территории нанесен земельный участок с кадастровым номером 33:06:112001:640. Данный земельный участок отображен как земельный участок для сельскохозяйственного производства с санитарно-защитной зоной 50 метров, с учетом вида деятельности (в соответствии с СанПиН 2.2.1/2.1.1.2000-03).

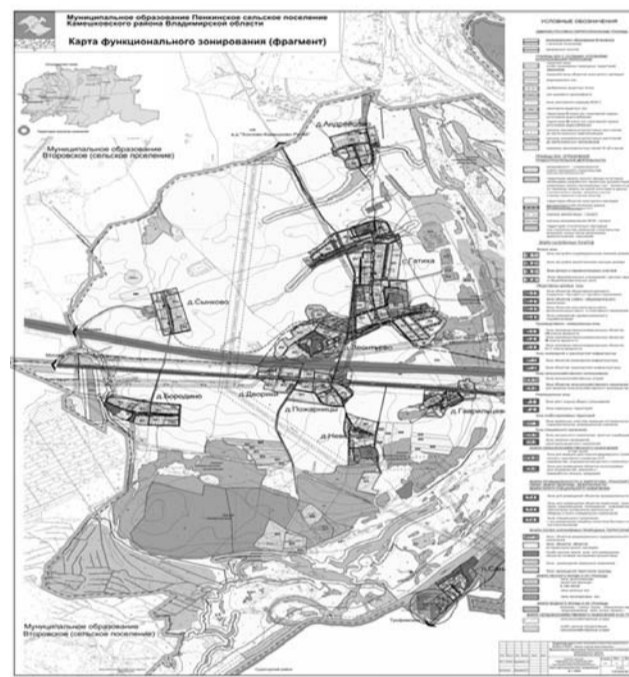
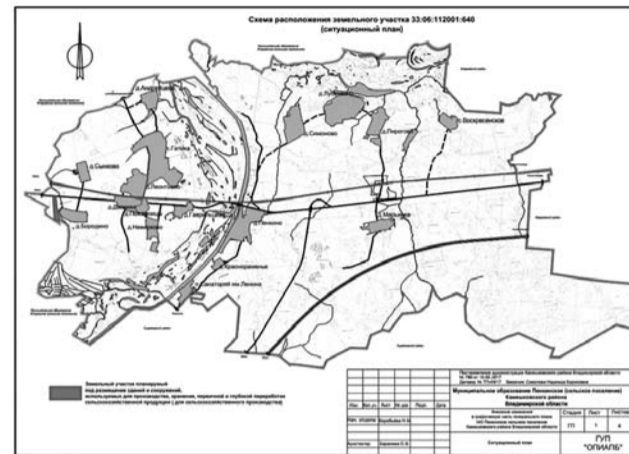
1.2.Перечень внесенных изменений в текстовую часть

В виду того, что категория земель места расположения земельного участка с кадастровым номером 33:06:112001:640 не меняется, внесения изменений в материалы текстовой части генерального плана не требуется.

1.1.Перечень внесенных изменений в графические материалы

Вносимые изменения в генеральный план МО Пенкинское сельское поселение в целях размещения на земельном участке с кадастровым номером 33:06:112001:640, расположенном на расстоянии 100 метров по направлению на северо-запад от границы населенного пункта д.Бородино зданий и сооружений для производства, хранения, первичной переработки сельскохозяйственной продукции с отображением на картографических материалах данного земельного участка как земельный участок для сельскохозяйственного производства, влекут за собой изменения в графических материалах ранее утвержденного генерального плана, а именно:

1.Генеральный план (основной чертёж), м 1:10000



РОССИЙСКАЯ ФЕДЕРАЦИЯ Владимирская область Совет народных депутатов Камешковского района РЕШЕНИЕ

от 25.12.2017 № 338

Об утверждении изменений в генеральный план муниципального образования Пенкинское сельское поселение по населенному пункту д. Леонтьево

В соответствии со статьей 24 Градостроительного кодекса Российской Федерации, пунктом 20 части 1, частью 3 статьи 14 Федерального закона от 06.10.2003 № 131-ФЗ «Об общих принципах организации местного самоуправления в Российской Федерации», руководствуясь Уставом Камешковского района, Совет народных депутатов Камешковского района решил:

Утвердить изменения в генеральный план муниципального образования Пенкинское сельское поселение по населенному пункту д. Леонтьево согласно приложению к настоящему решению.

Настоящее решение вступает в силу после опубликования в районной газете «Знамя».

И.о. главы Камешковского района А.В. Назаров

Приложение к решению
Совета народных депутатов Камешковского района
от 25.12.2017 № 338

1. Внесение изменений в генеральный план
В соответствии с Градостроительным кодексом Российской Федерации, Федеральным законом «Об общих принципах организации местного самоуправления в Российской Федерации» от 06.10.2003 № 131-ФЗ, в целях строительства на земельных участках с кадастровыми номерами 33:06:110801:162,

Окончание на 2-й стр.

Окончание. Начало на 1-й стр.

33:06:110801:91, расположенных в д.Леонтьево Камешковского района, зданий и сооружений используемых для производства, хранения, первичной переработки сельскохозяйственной продукции (склады, теплицы) появилась необходимость внесения изменений и дополнений в Генеральный план МО Пенкинское Камешковского района Владимирской области.

В генеральный план МО Пенкинское вносятся следующие изменения:
Земельные участки в деревне Леонтьево
На Карту Генерального плана (основной чертеж), на Карту границ зон с особыми условиями использования территории, на карту генерального плана д.Леонтьево нанесены земельные участки с кадастровыми номерами 33:06:110801:162 и 33:06:110801:91
Кадастровый номер земельного участка 33:06:110801:162

Адрес:	Владимирская область, р-н Камешковский, МО Пенкинское (сельское поселение), д.Леонтьево
Тип:	Земельный участок
Форма собственности:	Собственность публично-правовых образований
Уточненная площадь:	13984 кв.м
Категория:	Земли населенных пунктов
Разрешенное использование:	Для сельскохозяйственного производства

Кадастровый номер земельного участка 33:06:110801:91

Адрес:	Владимирская область, р-н Камешковский, МО Пенкинское (сельское поселение), д.Леонтьево
Тип:	Земельный участок
Форма собственности:	Собственность публично-правовых образований
Уточненная площадь:	15320,00 кв.м
Категория:	Земли населенных пунктов
Разрешенное использование:	Для сельскохозяйственного производства

Настоящим проектом предусматривается размещение на земельных участках с кадастровыми номерами 33:06:110801:162 и 33:06:110801:91 складов, овощехранилища, теплиц с административным зданием управления хозяйством (офис).

Характеристика участка:
Проектируемый участок расположен в Камешковском районе Владимирской области. В северо-восточной части деревни Леонтьево.

Участок проектирования ограничен:
с запада, территория общего пользования ;
с востока, территория общего пользования и территория земельного участка с кадастровым номером 33:06:110801:5 (для ведения личного подсобного хозяйства) пятого класса по СанПин 2.2.1/2.1.1.1200-03 с санитарно-защитной зоной 50 м ;

с юга: территория общего пользования, территория проектируемой автомобильной дороги общего пользования местного значения «Сырково-Леонтьево-а/д «Хохлово - Ручей» - Гатиха - Дворики ;
с севера-граница населенного пункта.

Рельеф участка не требует значительной вертикальной планировки для предназначенной застройки.

Инженерные сети на участке проектирования :
трасса волоконно-оптической линии передач;

Здания и сооружения используемые для производства, хранения, первичной и глубокой переработки сельскохозяйственной продукции относятся к предприятиям пятого класса по СанПин 2.2.1/2.1.1.1200-03 с санитарно-защитной зоной 50 м.

Расположение участка позволяет организовать санитарно-защитную зону размером 50 м до жилой застройки.

Транспортное обслуживание овощехранилища, складов, теплиц будет осуществляться по автодороге регионального значения: «Хохлово - Ручей» - Гатиха - Дворики и далее по проектируемой автомобильной дороге общего пользования местного значения «Сырково-Леонтьево».

Таким образом, настоящим проектом предусматривается размещение зданий и сооружений используемых для производства, хранения, первичной переработки сельскохозяйственной продукции относящихся к предприятиям пятого класса по СанПин 2.2.1/2.1.1.1200-03 с организацией санитарно-защитной зоной 50 м


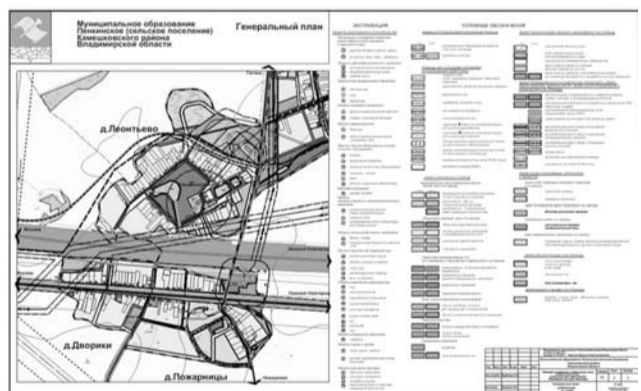
1.1.Перечень внесенных изменений в графические материалы
Вносимые изменения в генеральный план МО Пенкинское сельское поселение связаны с размещением земельных участков для сельскохозяйственного производства, влекут за собой изменения в графических материалах ранее утвержденного генерального плана, а именно :

- 1.Генеральный план (основной чертеж), м 1:10000
- 2.Генеральный план д.Леонтьево, м 1:10000
- 3.Карта границ зон с особыми условиями использования территории, м 1:25000

На Карту Генерального плана (основной чертеж), на карту Генерального плана д.Леонтьево, на Карту границ зон с особыми условиями использования территории нанесены земельные участки с кадастровыми номерами 33:06:110801:162 и 33:06:110801:91. Данные земельные участки отображены как земельные участки для сельскохозяйственного производства с санитарно-защитной зоной 50 метров, с учетом вида деятельности (в соответствии с СанПин 2.2.1/2.1.1.1200-03)

1.2.Перечень внесенных изменений в текстовую часть
В виду того, что категория земель места расположения земельных участков с кадастровыми номерами 33:06:110801:162 и 33:06:110801:91 не меняется, внесения изменений в материалы текстовой части генерального плана не требуется.

2. Графическая часть



РОССИЙСКАЯ ФЕДЕРАЦИЯ Владимирская область Совет народных депутатов Камешковского района РЕШЕНИЕ от 25.12.2017 № 341

Об утверждении изменений в Правила землепользования и застройки муниципального образования Второвское, утвержденные решением Совета народных депутатов муниципального образования Второвское Камешковского района Владимирской области от 15.01.2010 № 1

В соответствии со статьями 31, 32, 33 Градостроительного кодекса Российской Федерации, пунктом 20 части 1, частью 3 статьи 14 Федерального закона от 06.10.2003 № 131-ФЗ «Об общих принципах организации местного самоуправления в Российской Федерации», руководствуясь Уставом Камешковского района, Совет народных депутатов Камешковского района решил:

Утвердить изменения в Правила землепользования и застройки муниципального образования Второвское, утвержденные решением Совета народных депутатов муниципального образования Второвское Камешковского района Владимирской области от 15.01.2010 № 1 согласно приложению к настоящему решению.

Настоящее решение вступает в силу после опубликования в районной газете «Знамя».

И.о. главы Камешковского района А.В. НАЗАРОВ

Приложение к решению
Совета народных депутатов Камешковского района
от 25.12.2017 № 341

Изменения в Правила землепользования и застройки муниципального образования Второвское, утвержденные решением Совета народных депутатов муниципального образования Второвское Камешковского района Владимирской области от 15.01.2010 № 1:

1. Изложить раздел «Ж-1. Зона застройки индивидуальными жилыми домами» статьи 37.2 «Градостроительные регламенты. Жилые зоны» в следующей редакции:
Статья 37.2. Градостроительные регламенты. Жилые зоны
Ж – 1. Зона застройки индивидуальными жилыми домами
1. Перечень основных видов разрешенного использования земельных участков и объектов капитального строительства:

код	Наименование основного вида разрешенного использования земельных участков	Наименование основного вида разрешенного использования объектов капитального строительства	Наименование вспомогательного вида разрешенного использования объектов капитального строительства
2.1.	Для индивидуального жилого дома (дом, пригодный для постоянного проживания, высотой не выше трех надземных этажей)	Размещение индивидуального жилого дома (дом, пригодный для постоянного проживания, высотой не выше трех надземных этажей)	Подсобные сооружения, индивидуальные гаражи, открытые автостоянки до 2 машино-мест на индивидуальном участке, не предназначенный для предпринимательской деятельности, отдельно стоящие индивидуальные бассейны, бани и сауны, расположенные на приусадебных участках (при условии подключения к централизованным сетям водоотведения), надворные туалеты на земельном участке индивидуального жилого дома (при условии устройства септика с фильтрующим колодезем), летние кухни, теплицы и оранжереи для выращивания плодовых, ягодных, овощных, бахчевых или иных декоративных или сельскохозяйственных культур, индивидуальные резервуары для хранения воды, скважины для забора воды, колодцы.
2.2.	Для ведения личного подсобного хозяйства	Размещение жилого дома, не предназначенного для раздела на квартиры (дома, пригодные для постоянного проживания и высотой не выше трех надземных этажей);	Размещение гаража и иных вспомогательных сооружений
2.1.1.	Малоэтажная многоквартирная жилая застройка	Размещение малоэтажного многоквартирного жилого дома (дом, пригодный для постоянного проживания, высотой до 4 этажей, включая мансардный);	Хозяйственные постройки, гаражи, строения для домашних животных и птицы, в том числе требующих вывеса, в т.ч. предназначенные для осуществления хозяйственной деятельности, отдельно стоящие индивидуальные бассейны, бани и сауны, расположенные на земельных участках (при условии подключения к централизованным сетям водоотведения), летние кухни
2.3.	Блокированная жилая застройка	Размещение жилого дома, не предназначенного для раздела на квартиры, имеющего одну или несколько общих стен с соседними жилыми домами (количеством этажей не более чем три, при общем количестве совмещенных домов не более десяти и каждый из которых предназначен для проживания одной семьи, имеет общую стену (общие стены) без проемов с соседним блоком или соседними блоками, расположен на отдельном земельном участке и имеет выход на территорию общего пользования (жилые дома блокированной застройки)	Хозяйственные постройки, гаражи, отдельно стоящие беседки и навесы, в т.ч. предназначенные для осуществления хозяйственной деятельности, отдельно стоящие индивидуальные бассейны, бани и сауны, расположенные на земельных участках (при условии подключения к централизованным сетям водоотведения), летние кухни

код	Наименование основного вида разрешенного использования земельных участков	Наименование основного вида разрешенного использования объектов капитального строительства	Наименование вспомогательного вида разрешенного использования объектов капитального строительства
4.4	Магазины	Размещение объектов капитального строительства, предназначенных для продажи товаров, общая площадь которых составляет не более 150 кв. м	Хозяйственные постройки, сооружения для погрузки автомобилей (рампы).
3.1.	Коммунальное обслуживание	Размещение объектов капитального строительства в целях обеспечения физических и юридических лиц коммунальными услугами	Хозяйственные постройки, гаражи служебного и специального автотранспорта
3.2.	Социальное обслуживание	Размещение объектов капитального строительства для размещения отделений почты и телеграфа	Не установлены
3.4.1	Амбулаторно-поликлиническое обслуживание	Размещение объектов капитального строительства, предназначенных для оказания гражданам амбулаторно-поликлинической медицинской помощи (поликлиники, фельдшерские пункты, пункты здравоохранения, центры матери и ребенка, диагностические центры, молочные кухни, станции донорства крови, клинические лаборатории) общей площадью не более 600 м ²	Хозяйственные постройки, гаражи служебного автотранспорта, лабораторные корпуса, прачечные, пищеблоку, столовые
3.5.1	Дошкольное, начальное и среднее образование	Размещение объектов капитального строительства, предназначенных для просвещения, дошкольного, начального и среднего общего образования (детские ясли, детские сады, школы, лицеи, гимназии, художественные, музыкальные школы, образовательные кружки и иные организации, осуществляющие деятельность по воспитанию, образованию и просвещению)	Хозяйственные постройки, гаражи служебного и специального автотранспорта
3.6.	Культурное развитие	Музеи Клубы Библиотеки	Хозяйственные постройки, гаражи служебного автотранспорта, производственные мастерские при музеях с производством изделий народного творчества
3.8.	Общественное управление	Размещение объектов капитального строительства, предназначенных для размещения органов государственной власти, органов местного самоуправления, судов, а также организаций, непосредственно обеспечивающих их деятельность	Хозяйственные постройки, гаражи служебного и специального автотранспорта.
4.9.	Обслуживание транспорта	Автостоянки и гаражи для хранения индивидуального автотранспорта	Хозяйственные постройки для хранения автомобильного инвентаря.
5.1.	Спорт	Размещение объектов капитального строительства в качестве спортивных клубов, спортивных залов, бассейнов, устройств площадок для занятия спортом и физкультурой, в том числе водным (причалы и сооружения, необходимые для водных видов спорта и хранения соответствующего инвентаря);	Хозяйственные постройки, гаражи служебного и специального автотранспорта
8.3.	Обеспечение внутреннего правопорядка	Размещение объектов капитального строительства, необходимых для подготовки и поддержания в готовности органов внутренних дел и спасательных служб, в которых существует военизированная служба; Пожарные депо.	Хозяйственные постройки, гаражи служебного и специального автотранспорта
12.0	Земельные участки (территории) общего пользования	Размещение объектов улично-дорожной сети, автомобильных дорог и пешеходных тротуаров в границах населенных пунктов, пешеходных переходов, набережных, береговых полос водных объектов общего пользования, скверов, бульваров, площадей, проездов, малых архитектурных форм благоустройства	Не установлены
13.1	Ведение огородничества	Хозяйственные строения и сооружения на огородном земельном участке	Не устанавливаются

2. Перечень условно разрешенных видов использования земельных участков и объектов капитального строительства:

код	Наименование условно разрешенного вида использования земельных участков	Наименование условно разрешенного вида использования объектов капитального строительства	Наименование вспомогательного вида использования объектов капитального строительства
2.7.1	Объекты гаражного назначения	Размещение отдельно стоящих и пристроенных гаражей, в том числе подземных, предназначенных для хранения личного автотранспорта граждан, с возможностью размещения автомобильных моек	Хозяйственные постройки для хранения автомобильного инвентаря.
3.3	Бытовое обслуживание	Размещение объектов капитального строительства, предназначенных для оказания населению или организациям бытовых услуг (мастерские мелкого ремонта, ателье, бани, парикмахерские, прачечные, химчистки, похоронные бюро)	Хозяйственные постройки, сооружения для погрузки автомобилей (рампы).
3.6.	Культурное развитие	Кинотеатры Культурно-досуговые центры	Хозяйственные постройки, гаражи для служебного транспорта.
3.10.1	Амбулаторное ветеринарное обслуживание	Размещение объектов капитального строительства, предназначенных для оказания ветеринарных услуг без содержания животных	Хозяйственные постройки, гаражи служебного автотранспорта, в т.ч. с мастерскими, учебные мастерские, лабораторные корпуса

Окончание на 3-й стр.

МО КАМЕШКОВСКИЙ РАЙОН

Окончание. Начало на 2-й стр.

Код	Наименование условно разрешенного вида использования земельных участков	Наименование условно разрешенного вида использования объектов капитального строительства	Наименование вспомогательного вида использования объектов капитального строительства
4.6.	Общественное питание	Размещение объектов капитального строительства в целях устройства мест общественного питания (рестораны, кафе, столовые, закусочные, бары)	Хозяйственные постройки, гаражи, отдельно стоящие бассейны, бани и сауны, душевые.
4.7	Гостиничное обслуживание	Гостиницы	Хозяйственные постройки, гаражи, отдельно стоящие бассейны, бани и сауны, душевые.

Предельные параметры разрешенного использования недвижимости:
 1. Предельные размеры земельных участков, для индивидуального жилищного строительства, для ведения личного подсобного хозяйства, предоставляемые в собственность гражданам, определяются в соответствии с решением Совета народных депутатов муниципального образования Второвское Камешковского района «О предельных размерах земельных участков, предоставляемых гражданам для индивидуального жилищного строительства, личного подсобного хозяйства и гаражного строительства» от 19.10.2012 №28 (в редакции решения от 27.02.2013 № 6) и составляют:
 - для индивидуального жилищного строительства — от 600 кв.м. до 2500 кв.м.;
 - для ведения личного подсобного хозяйства — от 100 кв.м. до 5000 кв.м.

2. Расстояние между фронтальной границей участка и основным строением до 6 м (или в соответствии со сложившейся линией застройки).
 Минимальное расстояние от границ землеустройства до строений, а также между строениями:

- от границ соседнего участка до:
 - основного строения – 3 м;
 - хозяйственных и прочих строений – 1 м;
 - отдельно стоящего гаража – 1м.
- от основных строений до отдельно стоящих хозяйственных и прочих строений в районах малоэтажной застройки расстояние от окон жилых помещений (комнат, кухня и веранд) до стен дома и хозяйственных построек (сарая, гаража, бани), расположенных на соседних земельных участках, по санитарным и бытовым условиям должно быть не менее, как правило, 6 м; а расстояние до сарая для скота и птицы — не менее 15 м. Хозяйственные постройки следует размещать от границ участка на расстоянии не менее 1 м.

4. Расстояние между жилым строением (или домом) и границей соседнего участка измеряется от цоколя дома или от стены дома (при отсутствии цоколя), если элементы дома (эркер, крыльцо, навес, свес крыши и др.) выступают не более чем на 50 см от плоскости стены. Если элементы выступают более чем на 50 см, расстояние измеряется от выступающих частей или от проекции их на землю (консольный навес крыши, элементы второго этажа, расположенные на столбах и др.).

5. При возведении на участке хозяйственных построек, располагаемых на расстоянии 1 м от границы соседнего участка, следует скат крыши ориентировать на свой участок. Допускается блокировка хозяйственных построек на смежных приусадебных участках по взаимному согласию собственников земельных участков. Допускается блокировка хозяйственных построек к основному строению.

6. Коэффициент использования территории – не более 0,67.

7. Высота зданий.
 Для всех основных строений:
 - количество этажей – до трех;
 - высота от уровня земли до верха плоской кровли – не более 10м;
 - до конька скатной кровли – не более 15 м.

Для всех вспомогательных строений:
 высота от уровня земли до верха плоской кровли – не более 4м;
 до конька скатной кровли – не более 7 м.
 Как исключение: шпили, башни, флагштоки – без ограничения.

8. Вспомогательные строения и сооружения, за исключением гаражей, размещать со стороны улиц не допускается.

9. Ограничения, связанные с размещением оконных проемов, выходящих на соседние домовладения: расстояния от окон жилых помещений до хозяйственных и прочих строений, расположенных на соседних участках, должно быть не менее 6м.

10. Требования к ограждениям земельных участков:
 со стороны улицы характер ограждения, его высота должны быть единообразными как минимум на протяжении одного квартала с обеих сторон и отвечать повышенным архитектурным требованиям, решетчатого глухого высотой не более 2 м;

между участками соседних домовладений устраиваются ограждения, не затеняющие земельные участки (сетчатые или решетчатые) высотой не более 1,8 метров; допускается устройство глухих ограждений с согласия смежных землепользователей.

перед фасадами жилых домов разрешается устройство палисадов для улучшения эстетического восприятия. Размер палисадинов: глубина не более 3 метров, длина не более длины фасада дома. Ограждение палисада выполняется прозрачным (решетчатым) материалом, высотой не более 90 см.

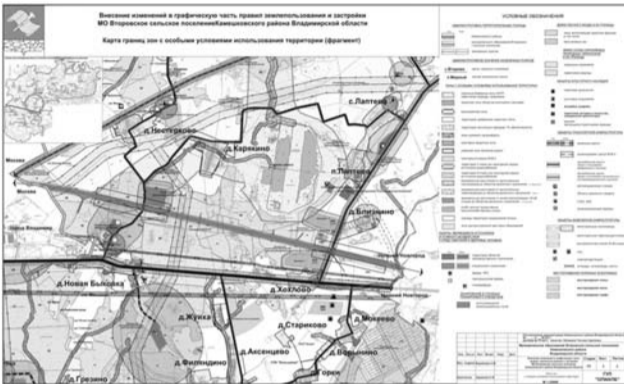
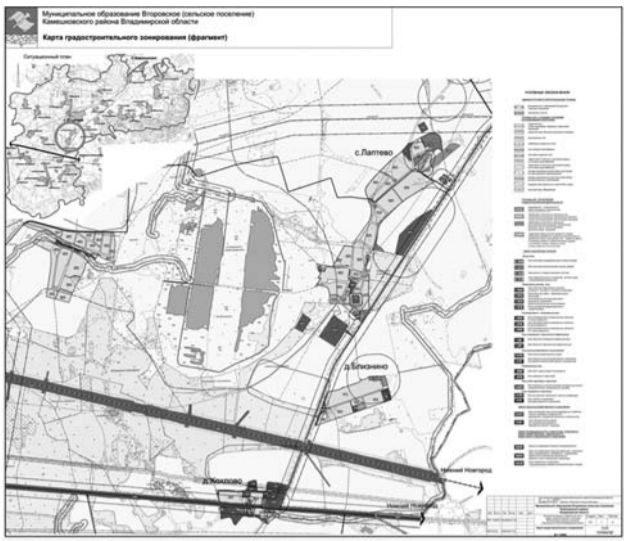
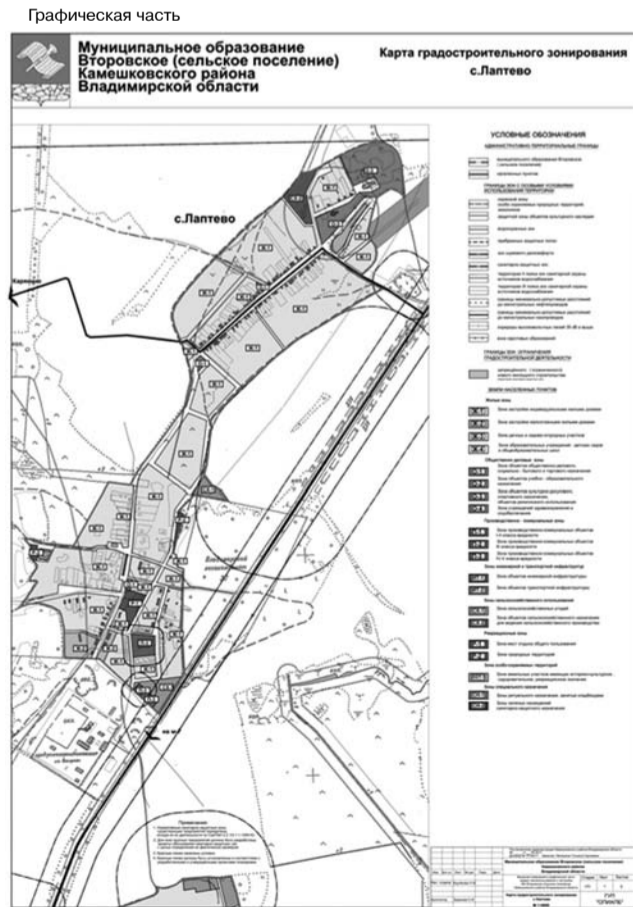
11. Максимальный коэффициент соотношения общей площади здания к площади участка – 1,94.

12. Минимальные противопожарные расстояния между зданиями, а также между крайними строениями и группами строений на приквартирных, приусадебных участках принимаются в соответствии с противопожарными требованиями;

13. Запрещается устройство индивидуальных отстойников (септиков) за пределами своих участков.

2. Внести изменения в карту градостроительного зонирования пос. Лаптево:

Настоящим проектом предлагается установить на земельном участке с кадастровым номером: 33:06:080801:111 зону градостроительного зонирования - Ж - 1 «Зона застройки индивидуальными жилыми домами» .



**РОССИЙСКАЯ ФЕДЕРАЦИЯ
 Владимирская область
 Совет народных депутатов Камешковского района**

РЕШЕНИЕ

от 25.12.2017 № 337

Об утверждении изменений в Правила землепользования и застройки муниципального образования Пенкинское, утвержденные решением Совета народных депутатов муниципального образования Пенкинское Камешковского района от 04.02.2010 № 1 (в редакции от 30.10.2014 № 24)

В соответствии со статьями 31, 32, 33 Градостроительного кодекса Российской Федерации, пунктом 20 части 1, частью 3 статьи 14 Федерального закона от 06.10.2003 № 131-ФЗ «Об общих принципах организации местного самоуправления в Российской Федерации», руководствуясь Уставом Камешковского района, Совет народных депутатов Камешковского района решил:
 Утвердить изменения в Правила землепользования и застройки муниципального образования Пенкинское, утвержденные решением Совета народных депутатов муниципального образования Пенкинское Камешковского района от 04.02.2010 № 1 (в редакции от 30.10.2014 № 24) согласно приложению к настоящему решению.

Настоящее решение вступает в силу после опубликования в районной газете «Знамя».

И.о. главы Камешковского района А.В. НАЗАРОВ

**Приложение к решению
 Совета народных депутатов Камешковского района
 от 25.12.2017 № 337**

Проект внесения изменений в правила землепользования и застройки муниципального образования Пенкинское Камешковского района Владимирской области выполнен в целях строительства на земельном участке с кадастровым номером 33:06:112001:640, расположенном вблизи д. Бородино Камешковского района зданий и сооружений используемых для производства, хранения, первичной и глубокой переработки сельскохозяйственной продукции.

Проект состоит из тома текстовых материалов (краткая пояснительная записка) и графических материалов (на электронном носителе 1экз. и на бумажном носителе 3экз.).

- А. Текстовые материалы.
- Краткая пояснительная записка
- Б. Графические материалы

№ п/п	Наименование чертежей	Масштаб	Кол-во листов
1. Основные материалы			
1	Ситуационный план	6/м	1
2	Карта градостроительного зонирования	1:10000	1
2. Обосновывающие материалы			
3	Карта границ зон с особыми условиями использования территории	1:25000	1

1. Внесение изменений в Правила землепользования и застройки
 В соответствии с Градостроительным кодексом Российской Федерации, Федеральным законом «Об общих принципах организации местного самоуправления в Российской Федерации» от 06.10.2003 № 131-ФЗ, на основании обращений заинтересованных лиц появилась необходимость внесения изменений и дополнений в Правила землепользования и застройки МО Пенкинское Камешковского района Владимирской области.

На основании постановления Администрации Камешковского района (О подготовке проекта внесения изменений в генеральный план МО Пенкинское) выполнен «Проект внесения изменений в Генеральный план муниципального образования Пенкинское Камешковского района Владимирской области», по корректировке функционального зонирования, в целях строительства на данном земельном участке с кадастровым номером 33:06:112001:640, зданий и сооружений используемых для производства, хранения, первичной и глубокой переработки сельскохозяйственной продукции (ГУП «ОПИАБ», 2017 г).

Данные изменения влекут за собой изменения в графических материалах ранее утвержденных Правил землепользования и застройки МО Пенкинское Камешковского района Владимирской области.

В правила землепользования и застройки МО Пенкинское внесены следующие изменения:

1.1.Перечень внесенных изменений в графические материалы
 На Карту градостроительного зонирования, на Карту границ зон с особыми условиями использования территории нанесен земельный участок с кадастровым номером 33:06:112001: 640 площадь 104334,9 кв.м.

Кадастровый номер земельного участка 33:06:112001:640

Адрес:	Владимирская область, р-н Камешковский, МО Пенкинское (сельское поселение), в районе д.Бородино
Тип	Земельный участок
Форма собственности	Частная собственность
Уточненная площадь:	104334,90 кв.м
Категория:	Земли сельскохозяйственного назначения
Разрешенное использование:	Для ведения крестьянского (фермерского) хозяйства
Дата постановки на учет	21.02.2006

В южной части земельного участка 33:06:112001:640 предусматривается строительство на территории площадью 9999 кв.м зданий и сооружений используемых для производства, хранения, первичной и глубокой переработки сельскохозяйственной продукции.

По виду планируемого использования земельный участок относится к зоне СХ - 4. – «Зона объектов для ведения сельскохозяйственного производства, зона объектов используемых для производства, хранения и переработки сельскохозяйственной продукции».

1.2.Перечень внесенных изменений в текстовую часть
 В текстовую часть пояснительной записки правил землепользования и застройки вносится следующее изменение: в статье 37.8. Градостроительные

регламенты. Земли сельскохозяйственного назначения в перечне основных видов разрешенного использования.

2. Градостроительные регламенты.
 Статья 37.8. Градостроительные регламенты.
 Земли сельскохозяйственного назначения
 СХ – 4 Зона объектов используемых для производства, хранения и переработки сельскохозяйственной продукции
 Зона сельскохозяйственного использования СХ-4 предназначена для обеспечения правовых условий для размещения зданий, строений, сооружений, используемых для производства, хранения и первичной переработки сельскохозяйственной продукции.

1. Перечень основных видов разрешенного использования земельных участков и объектов капитального строительства:

код	Наименование основного вида разрешенного использования объектов капитального строительства	Наименование основного вида разрешенного использования объектов капитального строительства	Наименование вспомогательного вида разрешенного использования объектов капитального строительства
1.2	Выращивание зерновых и иных сельскохозяйственных культур	Осуществление хозяйственной деятельности на сельскохозяйственных угодьях, связанной с производством зерновых, бобовых, кормовых, технических, масличных, эфиромасличных и иных сельскохозяйственных культур	
1.3	Овощеводство	Осуществление хозяйственной деятельности на сельскохозяйственных угодьях, связанной с производством картофеля, листовых, плодовых, луковичных и бачевых сельскохозяйственных культур, в том числе с использованием теплиц	Хозяйственные постройки, складские помещения, гаражи служебного и специального автотранспорта помещения для складирования и первичной переработки сельскохозяйственной продукции.
1.4	Выращивание тонизирующих, лекарственных, цветочных культур	Осуществление хозяйственной деятельности, в том числе на сельскохозяйственных угодьях, связанной с производством чая, лекарственных и цветочных культур	Хозяйственные постройки, складские помещения, гаражи служебного и специального автотранспорта
1.5	Садоводство	Осуществление хозяйственной деятельности, в том числе на сельскохозяйственных угодьях, связанной с выращиванием многолетних плодовых и ягодных культур, винограда и иных многолетних культур	Хозяйственные постройки, складские помещения, гаражи служебного и специального автотранспорта, помещения для складирования и первичной переработки сельскохозяйственной продукции
1.8	Скотоводство	Осуществление хозяйственной деятельности, в том числе на сельскохозяйственных угодьях, связанной с разведением сельскохозяйственных животных (крупного рогатого скота, овец, коз, лошадей)	Хозяйственные постройки, складские помещения, гаражи служебного и специального автотранспорта помещения для складирования и первичной переработки сельскохозяйственной продукции
1.10	Птицеводство	Осуществление хозяйственной деятельности, связанной с разведением домашних пород птиц, в том числе водоплавающих;	Хозяйственные постройки, складские помещения, гаражи служебного и специального автотранспорта, помещения для складирования и первичной переработки сельскохозяйственной продукции
1.11	Свиноводство	Осуществление хозяйственной деятельности, связанной с разведением свиней;	Хозяйственные постройки, складские помещения, гаражи служебного и специального автотранспорта, помещения для складирования и первичной переработки сельскохозяйственной продукции
1.12	Пчеловодство	Осуществление хозяйственной деятельности, в том числе на сельскохозяйственных угодьях, по разведению, содержанию и использованию пчел и иных полезных насекомых;	Хозяйственные постройки, складские помещения, гаражи служебного и специального автотранспорта, помещения для складирования и первичной переработки сельскохозяйственной продукции
1.14	Научное обеспечение сельского хозяйства	Осуществление научной и селекционной работы, ведения сельского хозяйства для получения ценных с научной точки зрения образцов растительного и животного мира; размещение коллекций генетических ресурсов растений	Хозяйственные постройки, складские помещения, гаражи служебного и специального автотранспорта, пожарные депо, помещения для складирования и первичной переработки сельскохозяйственной продукции
1.15	Хранение и переработка сельскохозяйственной продукции	Размещение зданий, сооружений, используемых для производства, хранения, первичной и глубокой переработки сельскохозяйственной продукции	Хозяйственные постройки, складские помещения, гаражи служебного и специального автотранспорта, пожарные депо, помещения для складирования и первичной переработки сельскохозяйственной продукции.
1.17	Питомники	Выращивание и реализация подроста деревьев и кустарников, используемых в сельском хозяйстве, а также иных сельскохозяйственных культур для получения рассады и семян; размещение сооружений, необходимых для указанных видов сельскохозяйственного производства	Хозяйственные постройки, складские помещения, гаражи служебного и специального автотранспорта, пожарные депо, помещения для складирования и первичной переработки сельскохозяйственной продукции.
1.18	Обеспечение сельскохозяйственного производства	Размещение машинно-транспортных и ремонтных станций, ангаров и гаражей для сельскохозяйственной техники, амбаров, водонапорных башен, трансформаторных станций и иного технического оборудования, используемого для ведения сельского хозяйства	Хозяйственные постройки, складские помещения, гаражи служебного и специального автотранспорта, пожарные депо, помещения для складирования и первичной переработки сельскохозяйственной продукции.
1.16	Ведение личного подсобного хозяйства на полевых участках	Хозяйственные постройки; Строения для содержания домашних животных и птицы (в том числе требующих выпаса) на полевых участках	Хозяйственные постройки, строения для крупного, мелкого скота и птицы, в том числе требующих выпаса отдельно стоящие беседки и навесы, в т.ч. предназначенные для осуществления хозяйственной деятельности, надворные уборные, летние кухни, сараи для хранения инвентаря
3.1	Коммунальное обслуживание	Размещение объектов капитального строительства в целях обеспечения физических и юридических лиц коммунальными услугами, в частности: поставки воды, тепла, электричества, газа, предоставления услуг связи, отвода канализационных стоков, очистки и уборки объектов недвижимости (котельных, водозаборов, очистных сооружений, насосных станций, водопроводов, линий электропередач, трансформаторных подстанций, газопроводов, линий связи, телефонных станций, канализаций, стоянок, гаражей и мастерских для обслуживания уборочной и аварийной техники, а также зданий или помещений, предназначенных для приема физических и юридических лиц в связи с предоставлением им коммунальных услуг)	Хозяйственные постройки, гаражи служебного автотранспорта.

МО КАМЕШКОВСКИЙ РАЙОН

Окончание. Начало на 3-й стр.

2. Условно разрешенные виды использования объектов капитального строительства и земельных участков для зоны СХ-4 не устанавливаются.

3. Для зоны СХ-4 предельные (минимальные и (или) максимальные) размеры земельных участков и предельные параметры разрешенного строительства, реконструкции объектов капитального строительства в соответствии со статьей 38 Градостроительного кодекса Российской Федерации не подлежат установлению.

Для определения параметров разрешенного строительства, реконструкции объектов капитального строительства необходимо использовать положения национальных стандартов и сводов правил, в результате применения которых на обязательной основе обеспечивается соблюдение требований федерального закона «Технический регламент о безопасности зданий и сооружений», а также иных технических регламентов.

4. Озеленение территории 10 - 15 % площадки предприятия;
5. Тип ограждения, его внешний вид и место установки согласовывается с ОАГ.

3. Проектное решение.
Характеристика участка:
Проектируемый участок расположен в Камешковском районе Владимирской области. Ближайшие населенные пункты:

- д. Бородино в 100 м восточнее площадки;
 - Участок проектирования ограничен:
 - с запада, территория земельного участка с кадастровым номером 33:06:112001:641 (земли сельскохозяйственного назначения);
 - с востока, территория земельного участка с кадастровым номером 33:06:112001:703 (земли сельскохозяйственного назначения);
 - с юга: территория земельного участка с кадастровым номером 33:06:112001:2388 (земли сельскохозяйственного назначения) и границей муниципального образования Фторовское сельское поселение;
 - с севера: полосой отвода ФАД М-7 «Волга».
- Рельеф участка не требует вертикальной планировки для предназначенной застройки.

Инженерные сети на участке проектирования:
ВЛ 10 кВ фидер №1003 от ПС Пенкино;
ВЛ 220кВ «Заря-2»;
Нефтепродуктопровод «Горький-Новки-Рязань» (не функционирующий, подлежащий демонтажу).


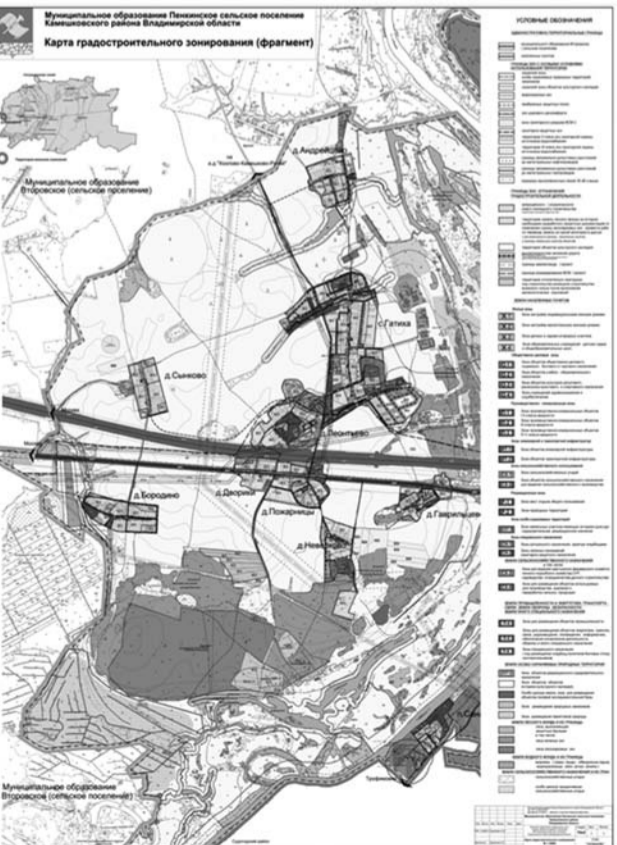
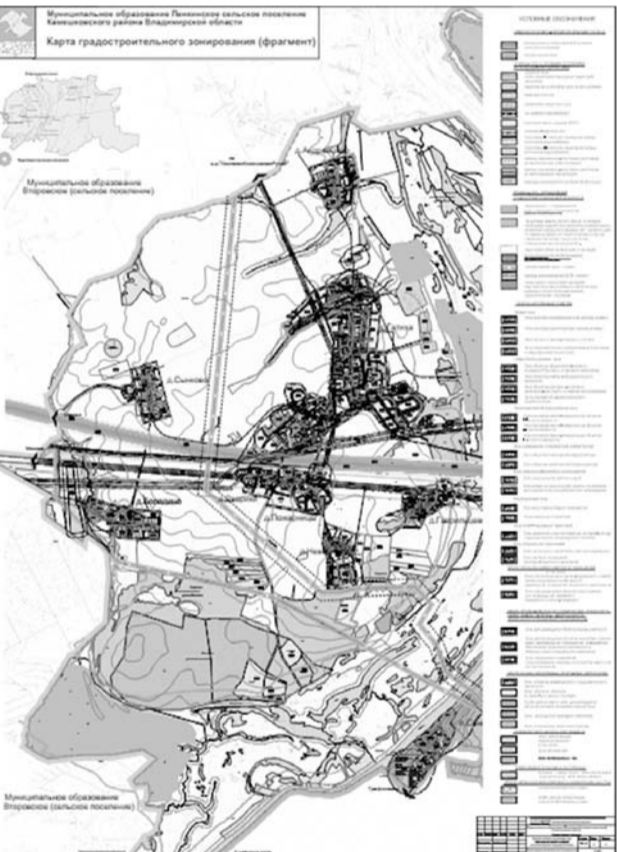
Здания и сооружения используемые для производства (теплицы), хранения, первичной и глубокой переработки сельскохозяйственной продукции относятся к предприятиям пятого класса по СанПин 2.2.1./2.1.1.1200-03 с санитарно-защитной зоной 50 м.

Расположение участка позволяет организовать санитарно-защитную зону размером 50 м до жилой застройки.

Транспортное обслуживание овощехранилища будет осуществляется по автодороге федерального значения М7 «Волга» и далее по существующей грунтовой дороге местного значения.

Таким образом, настоящим проектом предлагается установить на земельном участке с кадастровым номером: 33:06:112001:640 зону градостроительного зонирования - СХ - 4 «Зона объектов используемых для производства, хранения и переработки сельскохозяйственной продукции».

Графические материалы



РОССИЙСКАЯ ФЕДЕРАЦИЯ
Владимирская область
Совет народных депутатов Камешковского района
РЕШЕНИЕ
от 25.12.2017 № 340
Об утверждении изменений в Правила землепользования и застройки муниципального образования Пенкинское, утвержденные решением Совета народных депутатов муниципального образования Пенкинское Камешковского района от 04.02.2010 № 1 (в редакции от 30.10.2014 № 24)

В соответствии со статьями 31, 32, 33 Градостроительного кодекса Российской Федерации, пунктом 20 части 1, частью 3 статьи 14 Федерального закона от 06.10.2003 № 131-ФЗ «Об общих принципах организации местного самоуправления в Российской Федерации», руководствуясь Уставом Камешковского района, Совет народных депутатов Камешковского района решил:

Утвердить изменения в Правила землепользования и застройки муниципального образования Пенкинское, утвержденные решением Совета народных депутатов муниципального образования Пенкинское Камешковского района от 04.02.2010 № 1 (в редакции от 30.10.2014 № 24) согласно приложению к настоящему решению.

Настоящее решение вступает в силу после опубликования в районной газете «Знамя».

И.о. главы Камешковского района А.В. НАЗАРОВ
Приложение к решению
Совета народных депутатов Камешковского района
от 25.12.2017 № 340

Изменения в Правила землепользования и застройки муниципального образования Пенкинское (далее – ПЗЗ), утвержденные решением Совета народных депутатов муниципального образования Пенкинское Камешковского района от 15.01.2010 № 1 (в редакции от 30.10.2014 № 24):

Проект внесения изменений в правила землепользования и застройки муниципального образования Пенкинское Камешковского района Владимирской области выполнен в целях строительства на земельных участках с кадастровыми номерами 33:06:110801:162, 33:06:110801:91, расположенными в д. Леонтьево Камешковского района, зданий и сооружений используемых для производства, хранения, первичной и глубокой переработки сельскохозяйственной продукции.

Проект состоит из тома текстовых материалов (краткая пояснительная записка) и графических материалов (на электронном носителе 1экз. и на бумажном носителе 3экз.).

- А. Текстовые материалы.
- Краткая пояснительная записка
- Б. Графические материалы

№ п/п	Наименование чертежей	Масштаб	Кол-во листов
1. Основные материалы			
1	Ситуационный план	б/м	1
2	Карта градостроительного зонирования	1:10000	1
3	Карта градостроительного зонирования д. Леонтьево	1:5000	1
2. Обосновывающие материалы			
4	Карта границ зон с особыми условиями использования территории	1:25000	1

1. Внесение изменений в Правила землепользования и застройки
В соответствии с Градостроительным кодексом Российской Федерации, Федеральным законом «Об общих принципах организации местного самоуправления в Российской Федерации» от 06.10.2003 № 131-ФЗ, на основании обращений заинтересованных лиц появилась необходимость внесения изменений и дополнений в Правила землепользования и застройки МО Пенкинское Камешковского района Владимирской области.

На основании постановления Администрации Камешковского района № 870 от 01.06.2017 (О подготовке проекта внесения изменений в генеральный план МО Пенкинское) выполнен «Проект внесения изменений в Генеральный план муниципального образования Пенкинское Камешковского района Владимирской области», по корректировке функционального зонирования населенного пункта д.Леонтьево, в связи с отбражением земельных участков с кадастровыми номерами 33:06:110801:162, 33:06:110801:91, в связи с изменением размеров санитарно-защитных зон от земельного участка с кадастровым номером 33:06:110801:5 (ГУП «ОПИАБ», 2017 г).

Данные изменения влекут за собой изменения в графических материалах ранее утвержденных Правил землепользования и застройки МО Пенкинское Камешковского района Владимирской области.

В правила землепользования и застройки МО Пенкинское внесены следующие изменения:

На Карту градостроительного зонирования, на Карту границ зон с особыми условиями использования территории, на карту градостроительного зонирования д.Леонтьево нанесены земельные участки с кадастровыми номерами 33:06:110801:162 и 33:06:110801:91

Кадастровый номер земельного участка 33:06:110801:162	
Адрес:	Владимирская область, р-н Камешковский, МО Пенкинское (сельское поселение), д.Леонтьево
Тип:	Земельный участок
Форма собственности:	Собственность публично-правовых образований
Уточненная площадь:	13984 кв.м
Категория:	Земли населенных пунктов
Разрешенное использование:	Для сельскохозяйственного производства

Кадастровый номер земельного участка 33:06:110801:91	
Адрес:	Владимирская область, р-н Камешковский, МО Пенкинское (сельское поселение), д.Леонтьево
Тип:	Земельный участок
Форма собственности:	Собственность публично-правовых образований
Уточненная площадь:	15320,00 кв.м
Категория:	Земли населенных пунктов
Разрешенное использование:	Для сельскохозяйственного производства

Настоящим проектом предусматривается размещение на земельных участках с кадастровыми номерами 33:06:110801:162 и 33:06:110801:91 складов, овощехранилища, теплиц с административными зданиями управления хозяйством (офисы).

Земельные участки относятся к зоне СХ - 2. - зона объектов для ведения сельскохозяйственного производства.

1.2. Градостроительные регламенты.
СХ - 2. Зона объектов для ведения сельскохозяйственного производства

Зона сельскохозяйственного использования СХ-2 предназначена для обеспечения правовых условий для размещения зданий, строений, сооружений, используемых для производства, хранения и первичной переработки сельскохозяйственной продукции.

1. Перечень основных видов разрешенного использования земельных участков и объектов капитального строительства:

код	Наименование основного вида разрешенного использования объектов капитального строительства	Наименование основного вида разрешенного использования объектов капитального строительства	Наименование вспомогательного вида разрешенного использования объектов капитального строительства
1.2	Выращивание зерновых и иных сельскохозяйственных культур	Осуществление хозяйственной деятельности на сельскохозяйственных участках, связанной с производством зерновых, бобовых, кормовых, технических, масличных, эфиромасличных и иных сельскохозяйственных культур	
1.3	Овощеводство	Осуществление хозяйственной деятельности на сельскохозяйственных участках, связанной с производством картофеля, листовых, плодовых, луковичных и бахчевых сельскохозяйственных культур, в том числе с использованием теплиц	Хозяйственные постройки, складские помещения, гаражи служебного и специального автотранспорта помещения для складирования и первичной переработки сельскохозяйственной продукции.
1.4	Выращивание оздоравливающих, лекарственных, цветочных культур	Осуществление хозяйственной деятельности, в том числе на сельскохозяйственных участках, связанной с производством чая, лекарственных и цветочных культур	Хозяйственные постройки, складские помещения, гаражи служебного и специального автотранспорта
1.5	Садоводство	Осуществление хозяйственной деятельности, в том числе на сельскохозяйственных участках, связанной с выращиванием многолетних плодовых и ягодных культур, винограда и иных многолетних культур	Хозяйственные постройки, складские помещения, гаражи служебного и специального автотранспорта, помещения для складирования и первичной переработки сельскохозяйственной продукции
1.8	Скотоводство	Осуществление хозяйственной деятельности, в том числе на сельскохозяйственных участках, связанной с разведением сельскохозяйственных животных (крупного рогатого скота, овец, коз, лошадей)	Хозяйственные постройки, складские помещения, гаражи служебного и специального автотранспорта помещения для складирования и первичной переработки сельскохозяйственной продукции
1.10	Птицеводство	Осуществление хозяйственной деятельности, связанной с разведением домашних пород птиц, в том числе водоплавающих;	Хозяйственные постройки, складские помещения, гаражи служебного и специального автотранспорта, помещения для складирования и первичной переработки сельскохозяйственной продукции
1.11	Свиноводство	Осуществление хозяйственной деятельности, связанной с разведением свиней;	Хозяйственные постройки, складские помещения, гаражи служебного и специального автотранспорта, помещения для складирования и первичной переработки сельскохозяйственной продукции
1.12	Пчеловодство	Осуществление хозяйственной деятельности, в том числе на сельскохозяйственных участках, содержащих и используемых для разведения пчел и иных полезных насекомых;	Хозяйственные постройки, складские помещения, гаражи служебного и специального автотранспорта, помещения для складирования и первичной переработки сельскохозяйственной продукции
1.14	Научное обеспечение сельского хозяйства	Осуществление научной и селекционной работы, ведения сельского хозяйства для получения ценных с научной точки зрения образцов растительного и животного мира; размещение коллекций генетических ресурсов растений	Хозяйственные постройки, складские помещения, гаражи служебного и специального автотранспорта, пожарные депо, помещения для складирования и первичной переработки сельскохозяйственной продукции
1.15	Хранение и переработка сельскохозяйственной продукции	Размещение зданий, сооружений, используемых для производства, хранения, первичной и глубокой переработки сельскохозяйственной продукции	Хозяйственные постройки, складские помещения, гаражи служебного и специального автотранспорта, пожарные депо, помещения для складирования и первичной переработки сельскохозяйственной продукции.
1.17	Питомники	Выращивание и реализация подраста деревьев и кустарников, используемых в сельском хозяйстве, а также иных сельскохозяйственных культур для получения рассады и семян; размещение сооружений, необходимых для указанных видов сельскохозяйственного производства	Хозяйственные постройки, складские помещения, гаражи служебного и специального автотранспорта помещения для складирования и первичной переработки сельскохозяйственной продукции.

МО КАМЕШКОВСКИЙ РАЙОН

Окончание. Начало на 4-й стр.

код	Наименование основного вида разрешенного использования земельных участков	Наименование основного вида разрешенного использования объектов капитального строительства	Наименование вспомогательного вида разрешенного использования объектов капитального строительства
1.18	Обеспечение сельскохозяйственного производства	Размещение машинно-транспортных и ремонтных станций, ангаров и гаражей для сельскохозяйственной техники, амбаров, водонапорных башен, трансформаторных станций и иного технического оборудования, используемого для ведения сельского хозяйства	Хозяйственные постройки, складские помещения, гаражи служебного и специального автотранспорта, пожарные депо, помещения для складирования и первичной переработки сельскохозяйственной продукции.
1.16	Ведение личного подсобного хозяйства на полевых участках	Хозяйственные постройки; Строения для содержания домашних животных и птицы (в том числе требующих выпаса)	Хозяйственные постройки, строения для крупного, мелкого скота и птицы, в том числе требующих выпаса отдельно стоящие беседки и навесы, в т.ч. предназначенные для осуществления хозяйственной деятельности, надворные уборы, летние кухни, сараи для хранения инвентаря
3.1	Коммунальное обслуживание	Размещение объектов капитального строительства в целях обеспечения физических и юридических лиц коммунальными услугами, в частности: поставки воды, тепла, электричества, газа, предоставления услуг связи, отвода канализационных стоков, очистки и уборки объектов недвижимости (котельных, водозаборов, очистных сооружений, насосных станций, водопроводов, линий электропередач, трансформаторных подстанций, газопроводов, линий связи, телефонных станций, канализаций, стоянок, гаражей и мастерских для обслуживания уборочной и аварийной техники, а также зданий или помещений, предназначенных для приема физических и юридических лиц в связи с предоставлением им коммунальных услуг)	Хозяйственные постройки, гаражи служебного автотранспорта.

2. Условно разрешенные виды использования объектов капитального строительства и земельных участков для зоны Сх-2 не устанавливаются.

3. Для зоны Сх-2 предельные (минимальные и (или) максимальные) размеры земельных участков и предельные параметры разрешенного строительства, реконструкции объектов капитального строительства в соответствии со статьей 38 Градостроительного кодекса Российской Федерации не подлежат установлению.

Для определения параметров разрешенного строительства, реконструкции объектов капитального строительства необходимо использовать положения национальных стандартов и сводов правил, в результате применения которых на обязательной основе обеспечивается соблюдение требований федерального закона «Технический регламент о безопасности зданий и сооружений», а также иных технических регламентов.

4. Озеленение территории 10 - 15 % площади предприятия;
5. Тип ограждения, его внешний вид и место установки согласовывается ОАГ.

1.3. Проектное решение.
Настоящим проектом предусматривается размещение на земельных участках с кадастровыми номерами 33:06:110801:162 и 33:06:110801:91 складов, овощехранилища, теплиц с административным зданием управления хозяйством (офис).

Проектируемый участок расположен в Камешковском районе Владимирской области. В северо-восточной части деревни Леонтьево.

Участок проектирования ограничен:
с запада, территория общего пользования ;
с востока, территория общего пользования и территория земельного участка с кадастровым номером 33:06:110801:5 (для ведения личного подсобного хозяйства) пятого класса по СанПин 2.2.1/2.1.1.1200-03 с санитарно-защитной зоной 50 м ;
с юга: территория общего пользования, территория проектируемой автомобильной дороги общего пользования местного значения «Сыково-Леонтьево-а/д «Хохлово - Ручей» - Гатиша - Дворики ;
с севера-запада населенного пункта.

Рельеф участка не требует значительной вертикальной планировки для предназначенной застройки.

Инженерные сети на участке проектирования :
трасса волоконно-оптической линии передач;

Здания и сооружения используемые для производства, хранения, первичной и глубокой переработки сельскохозяйственной продукции относятся к предприятиям пятого класса по СанПин 2.2.1/2.1.1.1200-03 с санитарно-защитной зоной 50 м.

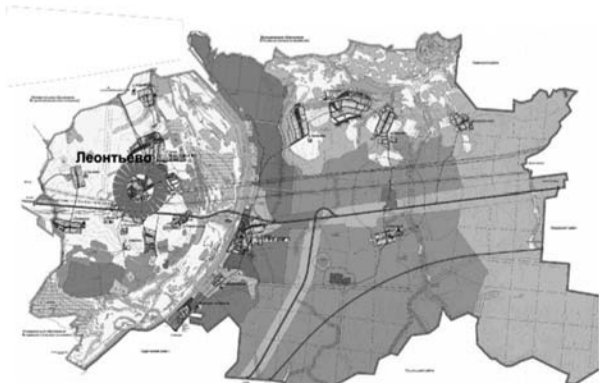
Расположение участка позволяет организовать санитарно-защитную зону размером 50 м до жилой застройки.

Транспортное обслуживание овощехранилища, складов, теплиц будет осуществляться по автодороге регионального значения: «Хохлово - Ручей» - Гатиша - Дворики и далее по проектируемой автомобильной дороге общего пользования местного значения «Сыново-Леонтьево».

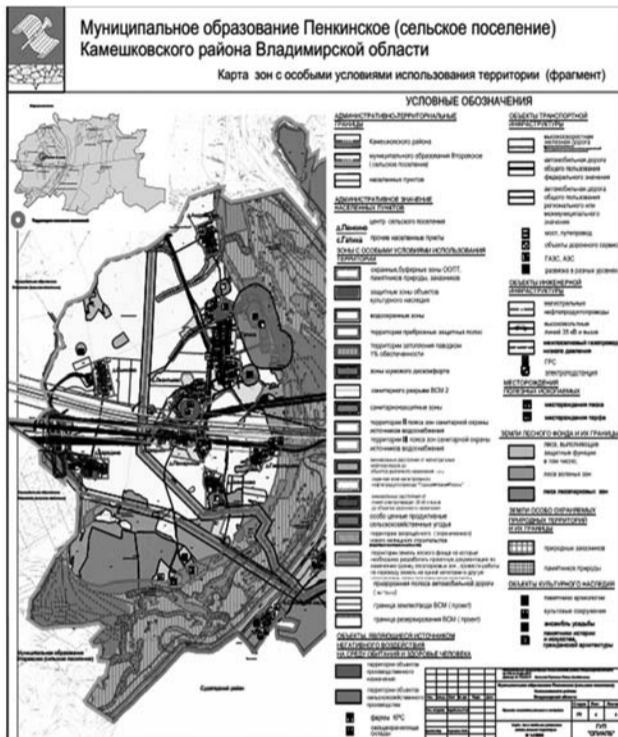
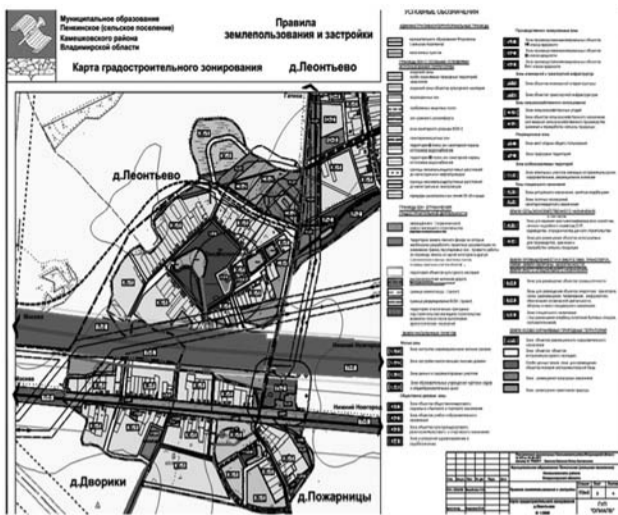
Таким образом, настоящим проектом предусматривается размещение зданий и сооружений используемых для производства, хранения, первичной переработки сельскохозяйственной продукции относящихся к предприятиям пятого класса по СанПин 2.2.1/2.1.1.1200-03 с организацией санитарно-защитной зоной 50 м.

Графические материалы

Ситуационный план



Территория внесения изменений



РОССИЙСКАЯ ФЕДЕРАЦИЯ
Владимирская область
Совет народных депутатов Камешковского района
РЕШЕНИЕ от 25.12.2017 № 339

Об утверждении изменений в Правила землепользования и застройки муниципального образования Пенкинское, утвержденные решением Совета народных депутатов муниципального образования Пенкинское Камешковского района от 04.02.2010 № 1 (в редакции от 30.10.2014 № 24)

В соответствии со статьями 31, 32, 33 Градостроительного кодекса Российской Федерации, пунктом 20 части 1, частью 3 статьи 14 Федерального закона от 06.10.2003 № 131-ФЗ «Об общих принципах организации местного самоуправления в Российской Федерации», руководствуясь Уставом Камешковского района, Совет народных депутатов Камешковского района решил:

Утвердить изменения в Правила землепользования и застройки муниципального образования Пенкинское, утвержденные решением Совета народных депутатов муниципального образования Пенкинское Камешковского района от 04.02.2010 № 1 (в редакции от 30.10.2014 № 24) согласно приложению к настоящему решению.

Настоящее решение вступает в силу со дня его подписания и подлежит опубликованию в районной газете «Знамя».

И.о. главы Камешковского района А.В. НАЗАРОВ

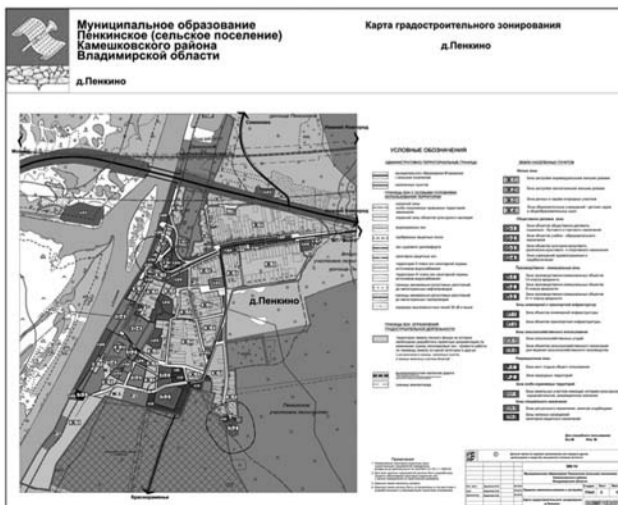
Приложение к решению Совета народных депутатов Камешковского района от 25.12.2017 №

Изменения в Правила землепользования и застройки муниципального образования Пенкинское (далее – ПЗЗ), утвержденные решением Совета народных депутатов муниципального образования Пенкинское Камешковского района от 15.01.2010 № 1 (в редакции от 30.10.2014 № 24):

1. Внести изменения в карту градостроительного зонирования д. Пенкино, заменив территориальную зону Ж-1 «Зона застройки индивидуальными жилыми домами» на территориальную зону Р-1 «Зона мест общего пользования: парков, скверов, бульваров» согласно графической части приложения к настоящему решению.

2. Внести изменения в карту градостроительного зонирования д. Пенкино, заменив в границах земельного участка с кадастровым номером 33:06:111201:1212 территориальную зону О-4 «Зона учреждений здравоохранения и соцобеспечения» на зону Ж-1 «Зона застройки индивидуальными жилыми домами».

Графическая часть. Карта градостроительного зонирования деревни Пенкино



Информационное сообщение

Администрация Камешковского района сообщает о проведении общественных слушаний по вопросу установления публичного сервитута в отношении:

- части земельного участка с кадастровым номером 33:06:010118:75, местоположение участка: Владимирская область, г. Камешково, ул. Молодежная, д.20, кв.1;
- части земельного участка с кадастровым номером 33:06:010118:73, местоположение участка: Владимирская область, г. Камешково, ул. Молодежная, д.19.

Лицо, заинтересованное в установлении публичного сервитута – администрация Камешковского района.

Правообладатели:
- земельного участка с кадастровым номером 33:06:010118:75 – Воронин М.Ф.
- земельного участка с кадастровым номером 33:06:010118:73 – Кальченко Р.Б.

Дата, место, время проведения: 19 февраля 2018 года в 16 час. 30 мин., каб. № 52 администрации Камешковского района.

Цель установления сервитута – обеспечение прохода и проезда к квартире № 2 дома № 20 по ул. Молодежная г. Камешково.

Предлагаемый срок действия сервитута – постоянно.

Сфера действия сервитута:
- часть земельного участка с кадастровым номером 33:06:010118:75, местоположение участка: Владимирская область, г. Камешково, ул. Молодежная, д.20, кв.1, протяженность части участка, предполагаемого для установления сервитута – 28,3 м, ширина 3,6 м, площадью 102 кв. м., ориентиры части участка: южная сторона дома № 20 по ул. Молодежная г. Камешково до границ земельного участка с кадастровым номером 33:06:010118:340.

- часть земельного участка с кадастровым номером 33:06:010118:73, местоположение участка: Владимирская область, г. Камешково, ул. Молодежная, д.19, протяженность части участка, предполагаемого для установления сервитута – 10 м, ширина 3,6 м, площадью 36 кв.м., ориентиры части участка: северо-западная граница участка с кадастровым номером 33:06:010118:73 от земель общего пользования до границ земельного участка с кадастровым номером 33:06:010118:75.

К участию в общественных слушаниях приглашаются:
- граждане, постоянно проживающие в доме № 20 на ул. Молодежной в г. Камешково;

- представители правообладателей земельных участков, в отношении которых предлагается установить публичный сервитут.

Адрес для ознакомления с информацией относительно сервитута, направления замечаний и предложений: 601300, Владимирская область, г. Камешково, ул. Свердлова, д. 10, администрация Камешковского района, каб. № 38, тел. 49(248) 2-28-57. Контактное лицо – Заботина Людмила Николаевна.

Приложение к распоряжению главы Камешковского района от 27.12.2017 № 104, опубликованном в газете «Знамя» от 29.12.2017 № 94 (стр. 10) читать в следующей редакции:

ПРОЕКТ

РОССИЙСКАЯ ФЕДЕРАЦИЯ
Владимирская область
Совет народных депутатов Камешковского района
РЕШЕНИЕ
от _____ № _____
Об утверждении изменений
в генеральный план муниципального образования
Брызгаловское Камешковского района

В соответствии со статьей 24 Градостроительного кодекса Российской Федерации, пунктом 20 части 1, частью 3 статьи 14 Федерального закона от 06.10.2003 № 131-ФЗ «Об общих принципах организации местного самоуправления в Российской Федерации», руководствуясь Уставом Камешковского района, Совет народных депутатов Камешковского района решил:

Утвердить изменения в генеральный план муниципального образования Брызгаловское Камешковского района согласно приложению к настоящему решению.

Настоящее решение вступает в силу после опубликования в районной газете «Знамя».

И.о. главы Камешковского района А.В. НАЗАРОВ

Приложение к решению Совета народных депутатов Камешковского района от _____ № _____

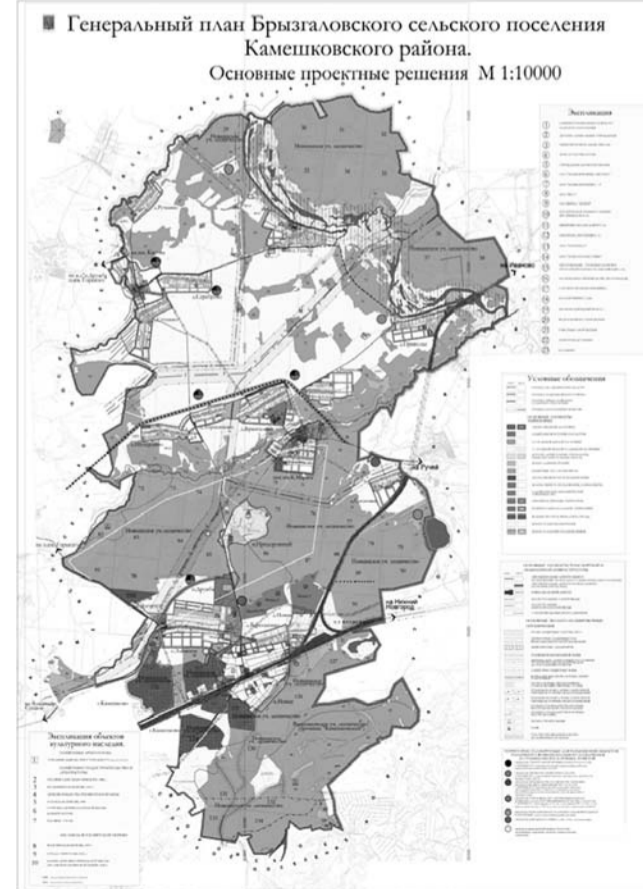


Таблица 1

Сведения об учреждениях, оказывающих муниципальную услугу

№ п/п	Наименование учреждения	Местонахождение учреждения	График работы	Телефон	Адрес электронной почты
1.	Муниципальное Казенное учреждение «Комитет культуры, туризма и молодежной политики Камешковского района»	Владимирская обл., г. Камешково, ул. Свердлова, д. 5 а, 601300	Понедельник-пятница 8.00-17.00 (обед 12.00-13.00) Суббота, воскресенье – выходные дни	849(248) 2-22-34, 849(248) 2-27-87	okms@admkam.ru
2.	МУК «Краеведческий музей»	Владимирская обл., г. Камешково, ул. Ленина, д.2, 601301	Понедельник-пятница с 8.00-17.00 с у б о т а с 10.00-16.00, воскресенье – выходной день	849 (248) 2-44-59.	kam-muzeum@mail.ru

Заключение о результатах публичных слушаний по проекту постановления администрации Камешковского района «Об утверждении проекта планировки территории и проекта межевания территории под размещение линейного объекта местного значения: «Газопровод высокого давления до ГРПШ, ГРПШ, распределительный газопровод и газопроводы-вводы низкого давления для газоснабжения жилых домов в д. Новское Камешковского района по адресу: 601315, Владимирская обл, Камешковский р-н, Новское д»

Объект обсуждения: проект постановления администрации Камешковского района «Об утверждении проекта планировки территории и проекта межевания территории под размещение линейного объекта местного значения: «Газопровод высокого давления до ГРПШ, ГРПШ, распределительный газопровод и газопроводы-вводы низкого давления для газоснабжения жилых домов в д. Новское Камешковского района по адресу: 601315, Владимирская обл, Камешковский р-н, Новское д»; филиал АО «ГАЗПРОМ ГАЗОРАСПРЕДЕЛЕНИЕ ВЛИДИМИР» в г. Владимире.

Разработчик (исполнитель) проекта планировки территории и проекта межевания территории для размещения линейного объекта «Газопровод высокого давления до ГРПШ, ГРПШ, распределительный газопровод и газопроводы-вводы низкого давления для газоснабжения жилых домов в д. Новское Камешковского района по адресу: 601315, Владимирская обл, Камешковский р-н, Новское д»: филиал АО «ГАЗПРОМ ГАЗОРАСПРЕДЕЛЕНИЕ ВЛИДИМИР» в г. Владимире.

Основание для проведения публичных слушаний:
- Градостроительный кодекс РФ;
- Устав Камешковского района;
- порядок организации и проведения публичных слушаний, утвержденный решением Камешковского районного Совета народных депутатов от 04.09.2017 № 284,
- распоряжение главы Камешковского района «О назначении публичных слушаний по проекту постановления администрации района «Об утверждении проекта планировки территории и проекта межевания территории под размещение линейного объекта местного значения: «Газопровод высокого давления до ГРПШ, ГРПШ, распределительный газопровод и газопроводы-вводы низкого давления для газоснабжения жилых домов в д. Новское Камешковского района по адресу: 601315, Владимирская обл, Камешковский р-н, Новское д» от 29.11.2017 № 95.

Официальная публикация: материалы по проекту планировки опубликованы (обнародованы) на сайте администрации района в сети Интернет и в районной газете «Знамя» № 88 (7758) в официальном выпуске № 40 от 08.12.2017 г, документы в полном объеме для ознакомления находились в отделе архитектуры и градостроительства администрации Камешковского района.

Публичные слушания по проекту постановления администрации Камешковского района «Об утверждении проекта планировки территории и проекта межевания территории под размещение линейного объекта местного значения: «Газопровод высокого давления до ГРПШ, ГРПШ, распределительный газопровод и газопроводы-вводы низкого давления для газоснабжения жилых домов в д. Новское Камешковского района по адресу: 601315, Владимирская обл, Камешковский р-н, Новское д» проведены 15 января 2018 г. в 15-00 ч. в здании администрации МО Второвское, расположенной по адресу: Владимирская область, Камешковский района, с. Второво, ул. Советская, д. 22-а.

В публичных слушаниях приняли участие 9 чел. За период слушаний устных и письменных замечаний и предложений по вопросу проведения публичных слушаний не поступало.

Публичные слушания по проекту постановления администрации Камешковского района «Об утверждении проекта планировки территории и проекта межевания территории под размещение линейного объекта местного значения: «Газопровод высокого давления до ГРПШ, ГРПШ, распределительный газопровод и газопроводы-вводы низкого давления для газоснабжения жилых домов в д. Новское Камешковского района по адресу: 601315, Владимирская обл, Камешковский р-н, Новское д» проведены в соответствии с Градостроительным кодексом РФ и порядком организации и проведения публичных слушаний, утвержденным решением Камешковского районного Совета народных депутатов от 04.09.2017 № 284, и признаны состоявшимися.

Проект планировки территории и проект межевания территории для размещения линейного объекта «Газопровод высокого давления до ГРПШ, ГРПШ, распределительный газопровод и газопроводы-вводы низкого давления для газоснабжения жилых домов в д. Новское Камешковского района по адресу: 601315, Владимирская обл, Камешковский р-н, Новское д» выполнен в соответствии с действующим законодательством.

По итогам проведения публичных слушаний оформлен протокол проведения публичных слушаний. С полным текстом протокола можно ознакомиться в отделе архитектуры и градостроительства администрации Камешковского района (г. Камешково, ул. Свердлова, д.10, каб. 5.6).

В целом представленный на публичные слушания проект постановления администрации Камешковского района «Об утверждении проекта планировки территории и проекта межевания территории под размещение линейного объекта местного значения: «Газопровод высокого давления до ГРПШ, ГРПШ, распределительный газопровод и газопроводы-вводы низкого давления для газоснабжения жилых домов в д. Новское Камешковского района по адресу: 601315, Владимирская обл, Камешковский р-н, Новское д» поддержан участниками публичных слушаний.

И.о.главы Камешковского района А.В. НАЗАРОВ

плана муниципального образования Второвское Камешковского района»;

- распоряжение главы Камешковского района «О назначении публичных слушаний по проекту решения «Об утверждении изменений в генеральный план муниципального образования Второвское Камешковского района Владимирской области (в районе с. Лаптево)» от 29.11.2017 № 94.

Официальная публикация: материалы обоснования изменений опубликованы на сайте администрации района в сети «Интернет» и в районной газете «Знамя» в № 88 (7758), официальный выпуск № 40 от 08.12.2017 г., документы в полном объеме для ознакомления находились в отделе архитектуры и градостроительства администрации Камешковского района.

Публичные слушания по проекту проведены 15 января 2018 г. в 15-00 ч. в здании администрации МО Второвское, расположенной по адресу: Владимирская область, Камешковский район, с. Второво, ул. Советская, д. 22-а.

В публичных слушаниях приняли участие 10 чел. За период слушаний устных и письменных замечаний и предложений по вопросу проведения публичных слушаний не поступало.

Публичные слушания по проекту решения Совета народных депутатов Камешковского района «Об утверждении изменений в генеральный план муниципального образования Второвское Камешковского района Владимирской области (в районе с. Лаптево)» проведены в соответствии с Градостроительным кодексом РФ и порядком организации и проведения публичных слушаний, утвержденным решением Камешковского районного Совета народных депутатов от 04.09.2017 № 284 и признаны состоявшимися.

Проект «Внесение изменений в генеральный план муниципального образования Второвское Камешковского района Владимирской области (в районе с. Лаптево)» выполнен в соответствии с действующим законодательством.

По результатам проведения публичных слушаний оформлен протокол проведения публичных слушаний. С полным текстом протокола можно ознакомиться в отделе архитектуры и градостроительства администрации Камешковского района (г. Камешково, ул. Свердлова, д.10, каб. 5.6).

В целом представленный на публичные слушания проект решения Совета народных депутатов Камешковского района «Об утверждении изменений в генеральный план муниципального образования Второвское Камешковского района Владимирской области (в районе с. Лаптево)» поддержан участниками публичных слушаний.

И.о.главы Камешковского района А.В. НАЗАРОВ

РОССИЙСКАЯ ФЕДЕРАЦИЯ
Владимирская область
ПОСТАНОВЛЕНИЕ

Администрация Камешковского района
от 15.01.2018 № 27

О внесении изменения в постановление администрации Камешковского района от 30.05.2012 № 699 «Об утверждении административного регламента предоставления муниципальной услуги «Запись на обзорные, тематические и интерактивные экскурсии на территории Камешковского района»

В целях корректировки административных регламентов предоставления муниципальных услуг муниципальным казенным учреждением «Комитет культуры, туризма и молодежной политики Камешковского района» постановляю:

1. Внести изменение в постановление администрации Камешковского района от 30.05.2012 № 699 «Об утверждении административного регламента предоставления муниципальной услуги «Запись на обзорные, тематические экскурсии на территории Камешковского района», изложив приложении к постановлению в новой редакции (прилагается).

2. Постановления администрации Камешковского района от 02.12.2014 № 2477 № «О внесении изменений в постановление Камешковского района от 30.03.2012 № 699 «Об утверждении административного регламента предоставления муниципальной услуги «Запись на обзорные, тематические и интерактивные экскурсии на территории Камешковского района», от 06.04.2015 № 715 «О внесении изменений и дополнений в постановление администрации Камешковского района от 30.05.2012 № 699 «Об утверждении административного регламента предоставления муниципальной услуги «Запись на обзорные, тематические и интерактивные экскурсии на территории Камешковского района», от 29.02.2016 № 233 «О внесении дополнения в постановление администрации Камешковского района от 30.05.2012 «Об утверждении административного регламента предоставления муниципальной услуги «Запись на обзорные, тематические и интерактивные экскурсии на территории Камешковского района» признать утратившим силу.

3. Контроль за исполнением постановления возложить на заместителя главы администрации района по социальным вопросам.

4. Постановление вступает в силу со дня его официального опубликования и подлежит размещению на официальном сайте администрации района в сети Интернет.

Глава администрации района А.З. КУРГАНСКИЙ

Приложение
к постановлению администрации района
от 15.01.2018 № 27

Административный регламент предоставления муниципальной услуги «Запись на обзорные, тематические и интерактивные экскурсии на территории Камешковского района»

1. Общие положения
1.1. Предметом регулирования настоящего административного регламента является создание комфортных условий для участников отношений, возникающих при исполнении услуги «Запись на обзорные, тематические и интерактивные экскурсии на территории муниципального образования Камешковский район» (далее – административный регламент, услуга).

1.2. Заявителями (получателями) предоставляемой муниципальной услуги являются физические и юридические лица.

1.3. Требования к порядку информирования о порядке предоставления государственной услуги.

1.3.1. Органом местного самоуправления, ответственным за организацию, информационное, консультационное и методическое обеспечение предоставления услуги, является администрация Камешковского района в лице муниципального учреждения культуры «Комитет культуры, туризма и молодежной политики Камешковского района» (далее – комитет культуры). Соисполнителем услуги является муниципальное учреждение культуры «Камешковский районный историко-краеведческий музей» (далее – МУК «Краеведческий музей», учреждение) График работы учреждений, контактные телефоны, адреса электронных почт, местонахождений указаны в таблице 1.

Заключение о результатах публичных слушаний по проекту решения Совета народных депутатов Камешковского района «Об утверждении изменений в генеральный план муниципального образования Второвское Камешковского района Владимирской области (в районе с. Лаптево)»

Объект обсуждения: проект решения Совета народных депутатов Камешковского района «Об утверждении изменений в генеральный план муниципального образования Второвское Камешковского района Владимирской области (в районе с. Лаптево)».

Заказчик проекта: администрация Камешковского района. Разработчик (исполнитель) проекта «Внесение изменений в генеральный план муниципального образования Второвское Камешковского района Владимирской области (в районе с. Лаптево)»: ООО «Арт-Бюро».

Основание для проведения публичных слушаний:
- Градостроительный кодекс РФ;
- Устав Камешковского района;
- порядок организации и проведения публичных слушаний, утвержденный решением Камешковского районного Совета народных депутатов от 04.09.2017 № 284;
- решение Совета народных депутатов муниципального образования Второвское Камешковского района Владимирской области от 19.10.2012 года № 31 «Об утверждении Генерального

1.3.2. Официальный сайт администрации Камешковского района: www.admkam.ru, содержащий следующую необходимую для предоставления информацию:

- необходимые для публикации нормативно-правовые акты, регламентирующие деятельность комитета культуры;
- сведения об учреждениях, представляющих государственную услугу (ФИО руководителей учреждений, контактные телефоны, адреса электронной почты)
- настоящий административный регламент.

1.3.3. Формами предоставления информации о порядке предоставления муниципальной услуги, о местонахождении, графике (режиме) работы, контактных телефонах (телефонах для справок), электронной почте учреждения, предоставляющего муниципальную услугу, можно получить:

- непосредственно в комитете культуры, учреждении;
- путем телефонной связи;
- посредством информационно-телекоммуникационных сетей общего пользования (в сети Интернет);
- с использованием региональной информационной системы «Региональный портал государственных и муниципальных услуг Владимирской области» (<http://rgu.avo.ru>).

2. Стандарт предоставления муниципальной услуги.
2.1. Наименование услуги: запись на обзорные, тематические и интерактивные экскурсии на территории Камешковского района.

2.2. Предоставление муниципальной услуги осуществляется следующими учреждениями:

- муниципальным казенным учреждением «Комитет культуры, туризма и молодежной политики Камешковского района»
- муниципальное учреждение культуры «Камешковский районный историко-краеведческий музей».

2.3. Результатом предоставления услуги является запись на обзорные, тематические и интерактивные экскурсии.

2.4. При устном обращении граждан муниципальная услуга предоставляется в момент обращения.

При информировании о предоставлении услуги по письменным обращениям ответ на обращение направляется в адрес получателя услуги в срок не более 1 дня с момента обращения. Информирование о порядке предоставления услуги по телефону осуществляется в рабочие дни в соответствии с графиком работы музея. При ответах на телефонные звонки и устные обращения заявителей, сотрудники подробно и в вежливой (корректной) форме информируют обратившихся по вопросам предоставления услуги. Ответ на телефонный звонок должен содержать информацию о фамилии, имени, отчестве и должности сотрудника, принявшего телефонный звонок.

При невозможности самостоятельно ответить на поставленные вопросы, заявителю сообщается телефонный номер, по которому можно получить необходимую информацию.

2.5. Предоставление муниципальной услуги осуществляется в соответствии с:

- Конституцией Российской Федерации («Российская газета» № 7 от 21.01.2009);

- Федеральным законом «Основы законодательства Российской Федерации о культуре» от 09.10.1992 № 3612 («Российская газета» № 258 от 17.11.1992);

- Федеральным законом «Об общих принципах организации местного самоуправления в Российской Федерации» от 06.10.2003 № 131-ФЗ («Российская газета» № 202 от 08.10.2003);

- Федеральным законом «О порядке рассмотрения обращений граждан Российской Федерации» от 02.05.2006 № 59-ФЗ («Российская газета» № 95 от 05.05.2006);

- Федеральным законом «О музейном фонде Российской Федерации и музеях в Российской Федерации» от 26.05.1996 № 54-ФЗ («Российская газета» № 89 от 12.05.1996);

- Законом Владимирской области «О культуре» от 09.04.2002 № 31-ОЗ («Владимирские ведомости» № 71-72 от 17.04.2002);

- постановлением администрации Камешковского района от 29.02.2012 № 253 «О порядке разработки и утверждения административных регламентов предоставления муниципальных услуг и исполнения муниципальных функций»;

- уставом муниципального казенного учреждения «Комитет культуры, туризма и молодежной политики Камешковского района», утвержденным постановлением администрации Камешковского района от 24.03.2014 № 512 «О создании муниципального казенного учреждения «Комитет культуры, спорта, туризма и молодежной политики Камешковского района» и об утверждении его устава» в редакции от 15.02.2017 № 272.

2.6. Перечень документов необходимых для получения муниципальной услуги:

- документ, удостоверяющий личность (при личном обращении).

- обращение (запрос) получателя муниципальной услуги (при письменном обращении) по форме согласно приложению № 2 к регламенту.

- форма для получения согласия заявителя на обработку персональных данных (приложение № 3 к регламенту).

2.7. Запрещается требовать от заявителя:

- представления документов и информации или осуществления действий, представление или осуществление которых не предусмотрено нормативными правовыми актами, регулирующими отношения, возникающие в связи с предоставлением муниципальной услуги;

- предоставления документов и информации, которые находятся в распоряжении органов, представляющих государственную либо муниципальную услугу, иных государственных органов, органов местного самоуправления и организаций, в соответствии с нормативными правовыми актами Российской Федерации, нормативными правовыми актами субъектов Российской Федерации и муниципальными правовыми актами.

2.8. Исчерпывающий перечень оснований для отказа в приеме документов, необходимых для предоставления муниципальной услуги:

- отсутствие документов, необходимых для получения муниципальной услуги;

МО КАМЕШКОВСКИЙ РАЙОН

Окончание. Начало на 6-й стр.

ципальной услуги, наличие которых предусмотрено законодательством, муниципальными правовыми актами;

- отсутствие у заявителя соответствующих полномочий на получение муниципальной услуги;
- обращение заявителя об оказании муниципальной услуги, предоставление которой не осуществляется отделом и МУК «Краеведческий музей»;
- представление заявителем документов, оформленных не в соответствии с установленным порядком (наличие исправлений, серьёзных повреждений, не позволяющих однозначно истолковать их содержание, отсутствие обратного адреса, отсутствие подписи, печати).

2.9. В предоставлении муниципальной услуги может быть отказано по следующим основаниям:

- если заявка (запрос), не содержит наименования юридического лица (для гражданина - фамилии, имени, отчества) и почтового адреса пользователя;
- если текст письменной заявки (запроса) не поддается прочтению, о чем сообщается заявителю, направившему обращение, если его фамилия и почтовый адрес поддаются прочтению;
- при получении письменной заявки (запроса), в котором содержится нецензурные либо оскорбительные выражения, угрозы жизни, здоровью и имуществу должностного лица, а также членов его семьи, обращение может быть оставлено без ответа по существу поставленных в нем вопросов с одновременным уведомлением гражданина, направившего обращение, о недопустимости злоупотребления правом.

2.10. Предоставляемая в рамках исполнения муниципальной услуги информация является общедоступной, предоставляется и распространяется свободно, без взимания платы за ее предоставление.

2.11. Срок ожидания при предоставлении муниципальной услуги ограничивается технической возможностью Интернет-провайдера в предоставлении скорости доступа к ресурсам сети Интернет.

В случаях, предусматривающих предоставление муниципальной услуги по запросу заявителя (получателя), срок ожидания регламентируется в соответствии с пунктом 2.4. настоящего регламента.

2.12. Помещение, в котором предоставляется услуга, должно соответствовать санитарно-эпидемиологическим правилам и нормативам, иметь комфортные условия для заявителей услуги и оптимальные условия работы для специалистов.

2.12.1. Места ожидания оборудуются стульями, информационными материалами.

2.12.2. Рабочие места специалистов, ответственных за исполнение муниципальной услуги должны быть оборудованы персональным компьютером, необходимыми средствами вычислительной техники и другой оргтехники.

2.12.3. Вход в здание оформляется вывеской с названием учреждения.

2.12.4. В удобном для осмотра заявителями месте располагается информационный стенд, на котором размещаются сведения о номерах телефонов, режиме работы и руководителе учреждения, предоставляющего услугу.

2.13. Показателем доступности муниципальной услуги является общая информированность получателей муниципальной услуги о порядке ее предоставления. Показатель характеризуется исходя из наличия необходимых объемов информации на сайтах учреждений, на информационных стендах в их помещениях и (или) возможности получения информации о предоставлении муниципальной услуги в сети Интернет.

2.14. Показатели качества муниципальной услуги:

- соблюдение сроков предоставления муниципальной услуги, а также отсутствие обоснованных жалоб со стороны получателей муниципальной услуги;
 - полнота предоставления муниципальной услуги в соответствии с установленными требованиями ее предоставления, в том числе в соответствии с настоящим административным регламентом;
 - результативность (эффективность) предоставления муниципальной услуги, оцениваемая различными методами.
- 2.15. Лицам с ограниченными возможностями здоровья услуга предоставляется в учреждении МУК «Краеведческий музей». При этом в учреждении обеспечивается:
- допуск собаки-проводника при наличии документа, подтверждающего ее специальное обучение;
 - сопровождение лицам, имеющим стойкие нарушения функций зрения;
 - содействие при входе и выходе из учреждения;
 - предоставление иной необходимой помощи в преодолении барьеров, мешающих получению инвалидам услуг, наравне с другими лицами.

3. Состав, последовательность и сроки выполнения административных процедур (действий), требования к порядку их выполнения, в том числе особенности выполнения процедур (действий) в электронной форме.

3.1. Последовательность действий (блок – схема) при предоставлении муниципальной услуги приведена в приложении № 1 к настоящему регламенту.

3.2. Предоставление муниципальной услуги включает в себя следующие административные процедуры:

- прием и регистрация обращения (запроса);
- предоставление (или мотивированный отказ в предоставлении) информации.

3.3. Административная процедура «Прием и регистрация запроса (обращения)».

3.3.1. Основанием для начала административного действия, является личное обращение заявителя, или направляется по почте, или предоставляется в электронном виде с использованием единого портала государственных и муниципальных услуг.

Заявителем может быть скопирована и заполнена в электронном виде Форма запроса о предоставлении муниципальной услуги, указанная в приложении № 2 к регламенту, на Едином портале государственных и муниципальных услуг (<http://www.gosuslugi.ru/>), на портале государственных услуг Владимирской области (<http://www.rgu33.avo.ru/>), на официальном сайте администрации Камешковского района сети Интернет: (<http://www.admkam.ru/>), на сайте МУК «Камешковский музей» (<http://www.muzkam.ru/>).

3.3.2. Специалист, ответственный за приём документов:

- принимает и регистрирует запрос (обращение);
- проверяет наличие в документах всех необходимых реквизитов и данных, предусмотренных настоящим административным регламентом.

3.3.3. Результатом административной процедуры является регистрация запроса заявителя.

- время регистрации запроса заявителя не должно превышать 15 минут.

3.4. Административная процедура «Предоставление (или мотивированный отказ в предоставлении) информации».

3.4.1. Предоставление информации осуществляется в форме ответного письма заявителю с указанием запрашиваемой информации в машинописном виде и передается заявителю лично или по почте, электронной почте.

3.4.2. В случае невозможности предоставления информации в связи с нечеткостью или неправильной сформулированным обращением, получатели муниципальной услуги информируют об этом, и предлагают уточнить и дополнить обращение.

3.4.3. В предоставлении услуги отказывается по основаниям,

указанным в пункте 2.6 настоящего регламента.

3.5. Результатом предоставления муниципальной услуги является запись на обзорные, тематические и интерактивные экскурсии на территории Камешковского района либо мотивированный отказ в предоставлении услуги.

- муниципальная услуга предоставляется в течении рабочего времени музея – с 8-30 до 17-30

4. Формы контроля за исполнением административного регламента.

4.1. Внутренний (собственный) контроль:

4.1.1. Учреждение, предоставляющее муниципальную услугу, а также комитет культуры, в части возложенных на него настоящим административным регламентом полномочий и обязанностей, должны иметь документально оформленную внутреннюю (собственную) систему контроля за деятельностью подразделений и должностных лиц с целью определения соответствия предоставляемой муниципальной услуги требованиям, нормам и стандартам ее предоставления, в том числе требованиям настоящего административного регламента.

4.1.2. Система внутреннего (собственного) контроля должна охватывать этапы планирования, непосредственной работы с получателем муниципальной услуги, оформления результатов контроля, выработки и реализации мероприятий по устранению выявленных недостатков.

4.1.3. Текущий внутренний (собственный) контроль за организацией предоставления муниципальной услуги в соответствии с действующим законодательством Российской Федерации и настоящим административным регламентом осуществляется руководителем учреждения, предоставляющему муниципальную услугу, а также руководителем комитета культуры. По результатам проверок руководитель дает указания по устранению выявленных нарушений и контролирует их исполнение, принимает решение о принятии мер дисциплинарного характера.

4.2. Внешний контроль:

4.2.1. Внешняя система контроля должна включать в себя контроль, который осуществляет комитет культуры на предмет определения соответствия предоставляемых муниципальных услуг требованиям, нормам и стандартам их предоставления, в том числе требованиям настоящего административного регламента;

4.2.2. Текущий внешний контроль за принятием решений, соблюдением и исполнением положений настоящего административного регламента и иных нормативных правовых актов, устанавливающих требования к предоставлению муниципальной услуги, осуществляется путем организации проведения проверок в ходе предоставления государственной услуги руководителем комитета культуры либо уполномоченными руководителями должностными лицами комитета культуры;

4.2.3. Текущий внешний контроль может включать рассмотрение обращений, принятие решений и подготовку ответов на обращения заинтересованных лиц (заявителей), содержащие жалобы на решения (действия, бездействия), принимаемые (осуществляемые) в ходе предоставления муниципальной услуги. По результатам проверок руководитель комитета культуры дает указания по устранению выявленных нарушений и контролирует их исполнение, принимает решение о принятии мер дисциплинарного характера.

4.3. Оценка соответствия требованиям, нормам и стандартам предоставления муниципальной услуги, последующий контроль за исполнением настоящего административного регламента включают в себя проведение проверок, выявление и устранение нарушений прав заинтересованных лиц (заявителей), оформление актов проверок, подготовку предложений по повышению качества предоставления услуги и недопущению повторения выявленных нарушений. Для проведения проверки и оценки соответствия формируется комиссия, результаты деятельности которой оформляются в виде справки, в которой отмечаются выявленные недостатки и предложения по их устранению.

4.4. По результатам проверок должностные лица, допустившие нарушение настоящего административного регламента, могут быть привлечены к дисциплинарной ответственности в соответствии с трудовым законодательством Российской Федерации.

4.5. За неправомерные решения (действия, бездействие), принимаемые (осуществляемые) в ходе предоставления муниципальной услуги, являющиеся административными правонарушениями, должностные лица, признанные виновными, могут быть привлечены к административной ответственности в соответствии с законодательством Российской Федерации.

4.6. Руководитель учреждения, предоставляющего муниципальную услугу, а также руководитель комитета культуры в части возложенных комитетом культуры настоящим административным регламентом полномочий и обязанностей несут полную ответственность за предоставление муниципальной услуги в соответствии с действующими требованиями, нормами и стандартами, а также требованиями настоящего административного регламента. Руководитель должен обеспечить разъяснение и доведение указанных требований до всех структурных подразделений и должностных лиц, четко определить полномочия, ответственность и взаимодействие всего персонала, осуществляющего предоставление муниципальной услуги и контроль деятельности.

4.7. Должностные лица и специалисты комитета культуры, участвующие в предоставлении услуги, несут ответственность за сроки и порядок предоставления услуги в соответствии со статьей 27 Федерального Закона Российской Федерации от 02.03.2007 №25-ФЗ «О муниципальной службе в Российской Федерации», должностными инструкциями.

5. Досудебный (внесудебный) порядок обжалования решений и действий

(бездействия) органа, предоставляющего государственную услугу, а также должностных лиц, государственных служащих

5.1. Получатель муниципальной услуги (заявитель) имеет право на судебное и досудебное (внесудебное) обжалование действий (бездействия) должностных лиц учреждений и комитета культуры, а также принимаемые ими решения в ходе предоставления муниципальной услуги.

5.2. Жалобы для рассмотрения в досудебном (внесудебном) порядке направляются на действия (бездействия) должностных лиц и решения принятые в ходе исполнения муниципальной услуги могут быть направлены:

в случае обжалования действий (бездействий) должностных лиц комитета культуры:

- а) в адрес руководителя комитета культуры.
- в случае обжалования действий (бездействий) должностных лиц учреждения:

- а) в адрес руководителя соответствующего учреждения;
- б) в адрес руководителя комитета культуры.

5.3. Поданные для рассмотрения жалобы должны содержать следующую информацию о получателе муниципальной услуги (заявителе):

- фамилию, имя, отчество;
- почтовый адрес, по которому должен быть направлен ответ;
- изложение сути жалобы;
- личную подпись и дату.

В случае необходимости в подтверждение своих доводов получатель муниципальной услуги (заявитель) прилагает к письменной жалобе документы и материалы либо их копии.

5.4. Руководитель комитета культуры и (или) учреждения: обеспечивает объективное, всестороннее и своевременное рассмотрение жалобы, в случае необходимости - с участием получателей муниципальной услуги (заявителей), направившего жалобу, или его законного представителя;

вправе запрашивать необходимые для рассмотрения жалобы

документы и материалы в других государственных органах, органах местного самоуправления, у иных должностных лиц, за исключением судов, органов дознания и органов предварительного следствия;

по результатам рассмотрения жалобы принимает меры, направленные на восстановление или защиту нарушенных прав, свобод и законных интересов получателей государственной услуги (заявителей), дает письменный ответ по существу поставленных в жалобе вопросов.

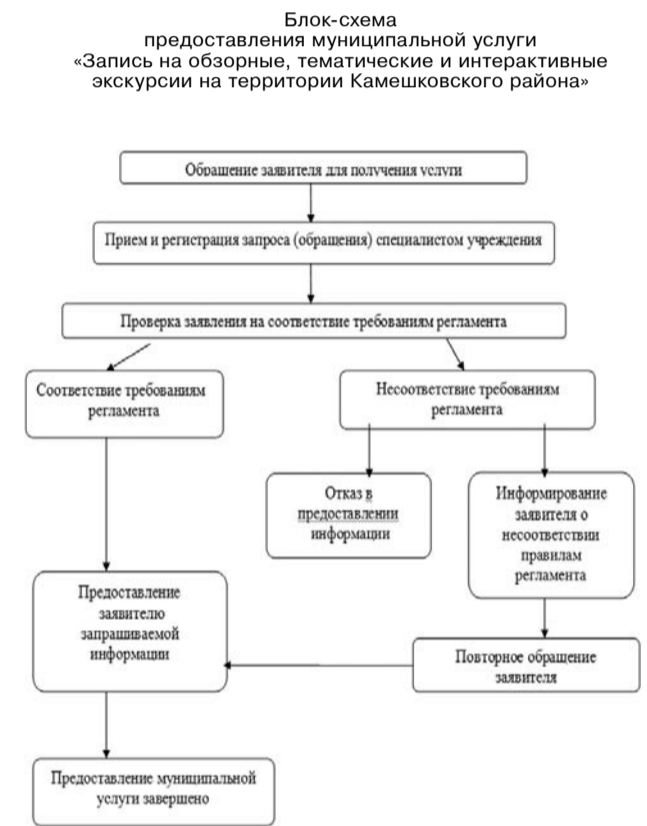
5.5. Ответ на жалобу подписывается руководителем комитета культуры (иным уполномоченным должностным лицом), а в случае поступления на рассмотрение жалобы в учреждение, руководителем соответствующего учреждения (иным уполномоченным должностным лицом).

Ответ на поступившую жалобу направляется по почтовому адресу, указанному в обращении.

5.6. Поступившие жалобы должны быть рассмотрены в течение пятнадцати рабочих дней со дня ее регистрации, а в случае обжалования органа, предоставляющего муниципальную услугу, в приеме документов у заявителя либо в исправлении допущенных опечаток и ошибок или в случае обжалования нарушения установленного срока таких исправлений – в течение пяти рабочих дней со дня ее регистрации. Правительство Российской Федерации вправе установить случаи, при которых срок рассмотрения жалобы может быть сокращен.

5.7. Жалоба рассматривается в порядке, установленном Федеральным законом от 27.07.2010 № 210-ФЗ «Об организации предоставления государственных и муниципальных услуг».

**Приложение № 1
к административному регламенту
предоставления муниципальной
услуги «Запись на обзорные,
тематические и интерактивные экскурсии
на территории Камешковского района»**



**Приложение № 2
к административному регламенту
предоставления муниципальной услуги
«Запись на обзорные, тематические и
интерактивные экскурсии на
территории Камешковского района»**

Форма заявки получателя муниципальной услуги «Запись на обзорные, тематические и интерактивные экскурсии на территории Камешковского района»

Заявка
Прошу принять заявку на проведение экскурсии

(название обзорной, тематической, интерактивной экскурсии)

(дата подачи заявления)

(наименование должности руководителя организации для юридических лиц) (подпись) (расшифровка подписи)

**Приложение № 3
к административному регламенту
предоставления муниципальной
услуги «Запись на обзорные, тематические
и интерактивные экскурсии на
территории Камешковского района»**

Форма заявления об обработке персональных данных

Руководителю муниципального учреждения культуры

Заявление
Я, _____, даю свое согласие на обработку, получение и сообщение Вами сведений, содержащих следующие мои персональные данные: фамилию, имя, отчество, дату моего рождения, адрес места жительства, образования, профессии, личного номера телефона и других необходимых сведений. в документальной, электронной, устной (по телефону) форме для предоставления мне муниципальной услуги.
Настоящее заявление может быть отозвано мною в письменной форме в любое время.

(дата) (подпись)

ОТДЕЛ ИМУЩЕСТВЕННЫХ И ЗЕМЕЛЬНЫХ ОТНОШЕНИЙ

В соответствии со статьёй 39.18 Земельного кодекса Российской Федерации информирует:

- о наличии земельного участка с кадастровым номером 33:06:070701:59, предназначенного для передачи гражданам для личного подсобного хозяйства в аренду сроком на 20 лет из земель населенных пунктов, площадью 900 кв. м., расположенного по адресу: Владимирская область, Камешковский район, с. Коверино, ул. Садовая;

- о наличии земельного участка с кадастровым номером 33:06:110501:1281, предназначенного для передачи гражданам для ведения личного подсобного хозяйства в аренду сроком на 20 лет из земель населенных пунктов, площадью 209 кв. м., расположенного по адресу: Владимирская область, Камешковский район, с. Гатиха, ул. Садовая;

- о наличии земельного участка с кадастровым номером 33:06:122501:1275, предназначенного для передачи гражданам для индивидуального жилищного строительства в аренду сроком на 20 лет из земель населенных пунктов, площадью 1105 кв. м., расположенного по адресу: Владимирская область, Камешковский район, с. Мостцы;

- о наличии земельного участка с кадастровым номером 33:06:110601:106, предназначенного для передачи гражданам для ведения личного подсобного хозяйства в аренду сроком на 20 лет из земель населенных пунктов, площадью 6647 кв. м., расположенного по адресу: Владимирская область, Камешковский район, д. Дворики, дом 30. На земельном участке расположен объект капитального строительства с кадастровым номером 33:06:110601:259 (газопровод высокого давления), к которому необходимо обеспечить доступ во время ремонта и эксплуатации;

- о наличии земельного участка с кадастровым номером 33:06:081202:204, предназначенного для передачи гражданам для ведения личного подсобного хозяйства в аренду сроком на 20 лет из земель населенных пунктов, площадью 5000 кв. м., расположенного по адресу: Владимирская область, Камешковский район, с. Палашкино.

Граждане или крестьянские (фермерские) хозяйства, заинтересованные в предоставлении земельных участков для указанных целей, в течение тридцати дней со дня опубликования и размещения извещения вправе подавать заявления о намерении участвовать в аукционе на право заключения договора аренды такого земельного участка.

Прием граждан для ознакомления со схемой расположения земельного участка и подачи заявлений о намерении участвовать в аукционе осуществляется ежедневно, кроме субботы, воскресенья и праздничных дней, по адресу: 601300, Владимирская область, г. Камешково, ул. Свердлова, дом 10, каб. 34, часы работы с 8-00 до 17-00, перерыв с 12-00 до 13-00, либо в форме электронного документа с использованием информационно-телекоммуникационной сети «Интернет» на электронный адрес www.oizo@admkt.ru (www.admkt.ru). Последний день приема заявок 19 февраля 2018 года до 12-00.

Аукцион по продаже земельного участка
Организатор аукциона: отдел имущественных и земельных отношений администрации Камешковского района Владимирской области.

Уполномоченный орган: отдел имущественных и земельных отношений администрации Камешковского района Владимирской области.

Реквизиты решения о проведении аукциона: Постановления администрации Камешковского района Владимирской области от 21.11.2017 № 1687 «О проведении аукциона по продаже земельного участка с кадастровым номером 33:06:110901:40 в деревне Лубенкино Камешковского района».

Место проведения аукциона: администрация Камешковского района (601300, Владимирская область, г. Камешково, ул. Свердлова, д. 10).

Дата и время проведения аукциона: 22 февраля 2018 года в 10-00 часов.

Порядок проведения аукциона осуществляется в соответствии со статьями 39.11, 39.12 Земельного кодекса Российской Федерации, статьями 447-448 Гражданского кодекса Российской Федерации.

Лот № 1.
Предмет аукциона: земельный участок, государственная собственность на который не разграничена, с кадастровым номером 33:06:110901:40 из земель населенных пунктов, площадью 438 кв. м. Местоположение установлено относительно ориентира, расположенного за пределами участка. Ориентир жилой дом № 29. Участок находится примерно в 151 м от ориентира по направлению на северо-запад. Почтовый адрес ориентира: Владимирская область, Камешковский район, д. Лубенкино. Разрешенное использование: для ведения личного подсобного хозяйства. Согласно сведениям государственного кадастра недвижимости ограничения и обременения Участка отсутствуют. Сведения об обременениях (ограничениях) Участка, содержащиеся в Едином государственном реестре прав на недвижимое имущество и сделок с ним, отсутствуют.

Начальная цена предмета аукциона: – 25806 (Двадцать пять тысяч восемьсот шесть) рублей 96 копеек, НДС не облагается.

«Шаг аукциона»: 774 (Семьсот семьдесят четыре) рубля 21 копейка.

Размер задатка: 5161 (Пять тысяч сто шестьдесят один) рубль 39 копеек.

Технические условия подключения (технологического присоединения) объекта капитального строительства к сетям инженерно-технического обеспечения:

1. Газоснабжение:
- В соответствии с информацией АО «Газпром газораспределение Владимир» в деревне Лубенкино отсутствует сеть газоснабжения объектов капитального строительства.

2. Электроснабжение:

В соответствии с ответом ПАО «Межрегиональная распределительная сетевая компания Центра и Приволжья» филиал «Владимирэнерго» ПО «Владимирские электрические сети» представлена информация о возможности технологического присоединения к линии электропередач объекта на земельном участке с кадастровым номером 33:06:110901:40, расположенного по адресу: Владимирская область, Камешковский район, д. Лубенкино:

- свободная трансформаторная мощность для присоединения участка с разрешенным использованием «для ведения личного подсобного хозяйства» имеется;

- т. к. участок зажат смежными участками, возможность его технологического присоединения может быть осуществлено только при условии выделения технического коридора под строительство ВЛ — 0,4 кВ;

- ближайшей точкой присоединения является опора № 23 ВЛ-0,4 кВ ф. № 1 от КТП № 113/160 ВЛ-1007 «Пенкино»;

- срок осуществления технологического присоединения составляет 4 месяца с даты заключения договора на технологическое присоединение;

- срок действия технических условий 2 года;

- плата за технологическое присоединения до 15 кВт — 550 рублей.

3. Водоснабжение, канализация:
В соответствии с информацией МУП Камешковского района «Инженерные технологии» техническая возможность подключения к сетям водопровода и центральной канализации отсутствует ввиду отсутствия сетей в населенном пункте.

Предельные параметры разрешенного строительства:
В соответствии с проектом планировки и застройки территории, утвержденным муниципальным образованием Пенкинское Камешковского района Владимирской области земельный участок находится в Зоне Ж-1 «Зона застройки индивидуальными жилыми домами».

Предельные параметры разрешенного использования недвижимости:

1. Предельные размеры земельных участков, для индивидуального жилищного строительства — от 300 кв.м. до 3000 кв.м., для ведения личного подсобного хозяйства — от 100 кв.м. до 5000 кв.м..

2. Расстояние между фронтальной границей участка и основным строением до 6 м (или в соответствии со сложившейся линией застройки).

Минимальное расстояние от границ землеустройства до строений, а также между строениями:

от границ соседнего участка до:
основного строения — 3 м;
хозяйственных и прочих строений — 1 м;
отдельно стоящего гаража — 1м.

от основных строений до отдельно стоящих хозяйственных и прочих строений в районах малоэтажной застройки расстояние от окон жилых помещений (комнат, кухонь и веранд) до стен дома и хозяйственных построек (сарая, гаража, бани), расположенных на соседних земельных участках, по санитарным и бытовым условиям должно быть не менее, как правило, 6 м; а расстояния до сарая для скота и птицы — не менее 15 м. Хозяйственные постройки следует размещать от границ участка на расстоянии не менее 1 м.

4. Расстояние между жилым строением (или домом) и границей соседнего участка измеряется от цоколя дома или от стены дома (при отсутствии цоколя), если элементы дома (эркер, крыльцо, навес, свес крыши и др.) выступают не более чем на 50 см от плоскости стены. Если элементы выступают более чем на 50 см, расстояние измеряется от выступающих частей или от проекции их на землю (консольный навес крыши, элементы второго этажа, расположенные на столбах и др.).

5. При возведении на участке хозяйственных построек, располагаемых на расстоянии 1 м от границы соседнего участка, следует скат крыши ориентировать на свой участок. Допускается блокировка хозяйственных построек на смежных приусадебных участках по взаимному согласию собственников земельных участков. Допускается блокировка хозяйственных построек к основному строению.

6. Коэффициент использования территории — не более 0,67.

7. Высота и этажность зданий.
Для всех основных строений:
количество надземных этажей — до трех;
высота от уровня земли до верха плоской кровли — не более 10м;

до конька скатной кровли — не более 15 м.

Для всех вспомогательных строений:
высота от уровня земли до верха плоской кровли — не более 4м;

до конька скатной кровли — не более 7 м.

Как исключение: шпиль, башня, флагштоки — без ограничения.

8. Вспомогательные строения и сооружения, за исключением гаражей, размещать со стороны улиц не допускается.
9. Ограничения, связанные с размещением оконных проемов, выходящих на соседние домовладения: расстояния от окон жилых помещений до хозяйственных и прочих строений, расположенных на соседних участках, должно быть не менее 6м.

10. Требования к ограждениям земельных участков:
со стороны улицы характер ограждения, его высота должны быть единообразными как минимум на протяжении одного квартала с обеих сторон и отвечать повышенным архитектурным требованиям, решетчато-глухое высотой не более 2 м;

между участками соседних домовладений устраиваются ограждения, не затеняющие земельные участки (сетчатые или решетчатые) высотой не более 1,8 метров; допускается устройство глухих ограждений с согласия смежных землепользователей.

перед фасадами жилых домов разрешается устройство палисадов для улучшения эстетического восприятия. Размер палисадников: глубина не более 3 метров, длина не более длины фасада дома. Ограждение палисада выполняется прозрачным (решетчатым) материалом, высотой не более 90 см.

11. Максимальный коэффициент соотношения общей площади здания к площади участка — 1,94.

12. Минимальные противопожарные расстояния между зданиями, а также между крайними строениями и группами строений на приквартирных, приусадебных участках применяются в соответствии с противопожарными требованиями;

13. Запрещается устройство индивидуальных отстойников (септиков) за пределами своих участков.

Форма заявки на участие в аукционе и проект договора купли-продажи размещены на официальном сайте Российской Федерации в информационно-телекоммуникационной сети «Интернет» для размещения информации о проведении торгов, определенном Правительством Российской Федерации (www.torgi.gov.ru) и на сайте администрации Камешковского района (www.admkt.ru).

Начало приема заявок: с 19 января 2018 г. в 08-00 часов.
Окончание приема заявок: 19 февраля 2018 г. в 12-00 часов.

Рассмотрение заявок на участие в аукционе и признание заявителей участниками 21 февраля 2018 г.

Порядок приема заявок: к участию в аукционе допускаются физические и юридические лица, представившие

следующие документы:

1) заявка на участие в аукционе по установленной форме с указанием банковских реквизитов счета для возврата задатка;

2) копии документов, удостоверяющих личность заявителя (для граждан);

3) надлежащим образом заверенный перевод на русский язык документов о государственной регистрации юридического лица в соответствии с законодательством иностранного государства в случае, если заявителем является иностранное юридическое лицо;

4) документы, подтверждающие внесение задатка.
Заявки на участие в аукционе принимаются ежедневно, кроме субботы, воскресенья и праздничных дней с 08.00 часов до 17 часов 00 минут (перерыв с 12 часов 00 минут до 13 часов 00 минут).

Место приема заявок: 601300, Владимирская область, г. Камешково, ул. Свердлова, д. 10, каб. 34).

Порядок внесения и возврата задатка: задаток вносится на расчетный счет по следующим реквизитам:

Получатель: УФК по Владимирской области («Отдел имущественных и земельных отношений администрации Камешковского района» л/с 05283024830), ИНН 3315005749, КПП 331501001, р/с 40302810100083000004 в Отделение Владимир г. Владимир, БИК 041708001. Назначение платежа: задаток для участия в аукционе по продаже земельного участка 33:06:110901:40.

Возврат задатка заявителям, не допущенным к участию в аукционе, осуществляется в течение трех рабочих дней со дня оформления протокола приема заявок на участие в аукционе. Возврат задатка участникам аукциона, не ставшим победителями, осуществляется в течение трех рабочих дней со дня подписания протокола о результатах аукциона.

Победителем аукциона признается Участник аукциона, предложивший наибольшую цену за земельный участок.
Участок можно осмотреть в присутствии представителя отдела имущественных и земельных отношений администрации Камешковского района 08 февраля 2018 года в 10-00 (заинтересованные лица могут прибыть для дальнейшего выхода на местность по адресу: Владимирская область, г. Камешково, ул. Свердлова, д. 10, каб. 34 в 9-30).

Заведующий отделом имущественных и земельных отношений Л.Н. ЗАБОТИНА

МО ВАХРОМЕЕВСКОЕ

РАСПОРЯЖЕНИЕ главы муниципального образования Вахромеевское Камешковского района Владимирской области от 15.01.2018 № 1

О проведении публичных слушаний

В соответствии со статьёй 44 Федерального закона от 06.10.2003 № 131-ФЗ

«Об общих принципах организации местного самоуправления в Российской Федерации», на основании решения Совета народных депутатов муниципального образования Вахромеевское Камешковского района от 28.06.2012 № 64 «Об утверждении Положения о публичных слушаниях в муниципальном образовании Вахромеевское»:

Назначить проведение публичных слушаний по проекту решения Совета народных депутатов муниципального образования Вахромеевское Камешковского района « О внесении изменений в решение Совета народных депутатов муниципального образования Вахромеевское Камешковского района от 13.07.2017 № 90 «Об утверждении Правил по обеспечению чистоты, порядка и благоустройства на территории муниципального образования Вахромеевское Камешковского района, надлежащему содержанию расположенных на них объектов» на 20 февраля 2018 года в 11 часов по адресу: Владимирская область, Камешковский район, пос.им.М.Горького, ул.Морозова, д.2.

Проект решения Совета народных депутатов муниципального образования Вахромеевское Камешковского района « О внесении изменений в решение Совета народных депутатов муниципального образования Вахромеевское Камешковского района от 13.07.2017 № 90 «Об утверждении Правил по обеспечению чистоты, порядка и благоустройства на территории муниципального образования Вахромеевское Камешковского района, надлежащему содержанию расположенных на них объектов» размещен на официальном сайте администрации муниципального образования Вахромеевское Камешковского района в сети Интернет: www.movahromeevskoe.rf.

Ведение слушаний осуществляется председателем Совета народных депутатов муниципального образования Вахромеевское.

2. Использовать следующий порядок учета предложений по указанному проекту и участия граждан в его обсуждении: со дня публикации настоящего распоряжения до дня проведения публичных слушаний предложения граждан принимаются в письменном виде администрацией муниципального образования Вахромеевское по адресу: Владимирская область, Камешковский район, пос.им.М.Горького, ул.Морозова, д.2. в рабочие дни с понедельника по пятницу (с 08 часов 00 минут до 16 часов 00 минут, перерыв на обед с 12 часов 00 минут до 13 часов 00 минут) или по электронной почте movahromeevskoe@mail.ru. Во время проведения слушаний такие предложения так же в письменном виде принимаются лицами, ведущими протокол слушаний. В последующие дни предложения принимаются администрацией, и их прием прекращается за 10 дней до дня заседания Совета. Поступившие после этого дня предложения могут не учитываться, вносимые гражданами письменные предложения должны быть изложены понятно, разборчиво, подписаны с полным указанием фамилии, имени, отчества, адреса. Поступившие предложения регистрируются в журнале учета предложений граждан в администрации муниципального образования Вахромеевское района, передаются на рассмотрение в комиссиях Совета.

Рассмотренные предложения могут быть учтены полностью, частично или отклонены.

3. На публичные слушания приглашаются все желающие в них участвовать.

4. Признать утратившим силу распоряжение главы муниципального образования Вахромеевское Камешковского района от 25.12.2017 № 7 « О проведении публичных слушаний».

5. Настоящее распоряжение опубликовать в районной газете «Знамя».

**Глава муниципального образования
Вахромеевское Камешковского района
Д.В. КУЗНЕЦОВ**



**Главный редактор
Л.И. ЛИСКИНА**
**УЧРЕДИТЕЛЬ
МУ Камешковского района
«Редакция газеты «Знамя»**

Зарегистрировано постановлением главы администрации Камешковского района 19.05.99 №167. Пер. № 382.
Газета зарегистрирована 30.08.1991 г. (свидетельство № 209/9), перерегистрирована в Комитете Российской Федерации по печати в Тверь, в связи со сменой учредителей. Св. ПИ № Ту 33-00177 от 16.01.2012г. Перерегистрирована Управлением Роскомнадзора по Владимирской обл. от 27.05.2013 г. ПИ № Ту 33-00306 в связи со сменой учредителя

**АДРЕС РЕДАКЦИИ И ИЗДАТЕЛЯ:
601300, Камешково, Совхозная, 18**
Телефоны: гл. редактора: 8 (49248) 2-22-37; корреспонденты: 2-13-58, 2-27-31; отв. секретарь - 2-28-80; бухгалтерия: 2-20-74
Отдел рекламы: тел./факс 2-13-59 (с 8.00 до 17.00), (e-mail: znamja.reklama@yandex.ru)
E-mail: znamja.kam@yandex.ru

Материалы, публикуемые в «Знамени», могут не отражать точку зрения учредителей и журналистского коллектива.
За содержание рекламных материалов и объявлений редакция ответственности не несет.
Материалы с пометкой «реклама» публикуются на правах рекламы. Электронную версию официальных (промежуточных) номеров газеты «Знамя» читайте на сайте <http://znamja.com>, также эти номера можно приобрести в редакции.
Индекс для подписки 50981.