





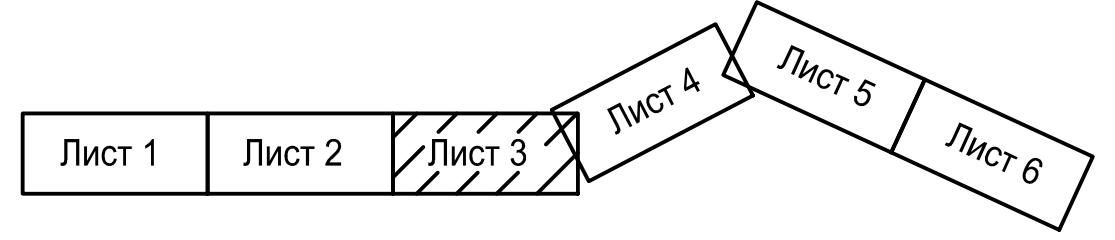


Условные обозначения

-  Границы образуемых земельных участков
-  Земельные участки предназначенные для краткосрочной аренды ( до 5лет)
-  Земельные участки предназначенные для долгосрочной аренды ( до 49 лет)
-  Участок (декларированный)
-  Границы зон действия публичных сервитутов
-  Граница существующих земельных участков
- 3У 1 Номера образуемых земельных участков
- 1 Номера поворотных точек образуемых земельных участков

66:15:2201001:50 Номер существующих земельных участков включенных в ГКН

Схема расположения листов



Инф. подл. Подпись и дата Вариацион

					МК №01623000198190000230001					
					Документация по планировке территории линейного объекта "Газопровод к селу Шурала, Невьянского района Свердловской области"					
Изм.	К. уч.	Лист	№ док.	Подп.	Дата			Стадия	Лист	Листов
		Разраб.	Казыева	<i>Казыева</i>	08.19			ПМТ	1.3	
		Проверил			08.19					
		Н.контр.			08.19			ООО		«РЕГИОНГЕОПРОЕКТ»
		ГИП	Кринецына		08.19	Чертеж межевания территории		М 1:1000		
		ГАП			08.19					