ИНФОРМАЦИОННЫЕ МАТЕРИАЛЫ ПО ОСАДКАМ И ПОРЫВАМ ВЕТРА НА ТЕРРИТОРИИ ВОЛОГОДСКОЙ ОБЛАСТИ (РИСК НАРУШЕНИЯ ЭНЕРГОСНАБЖЕНИЯ НА 30.03.2021)

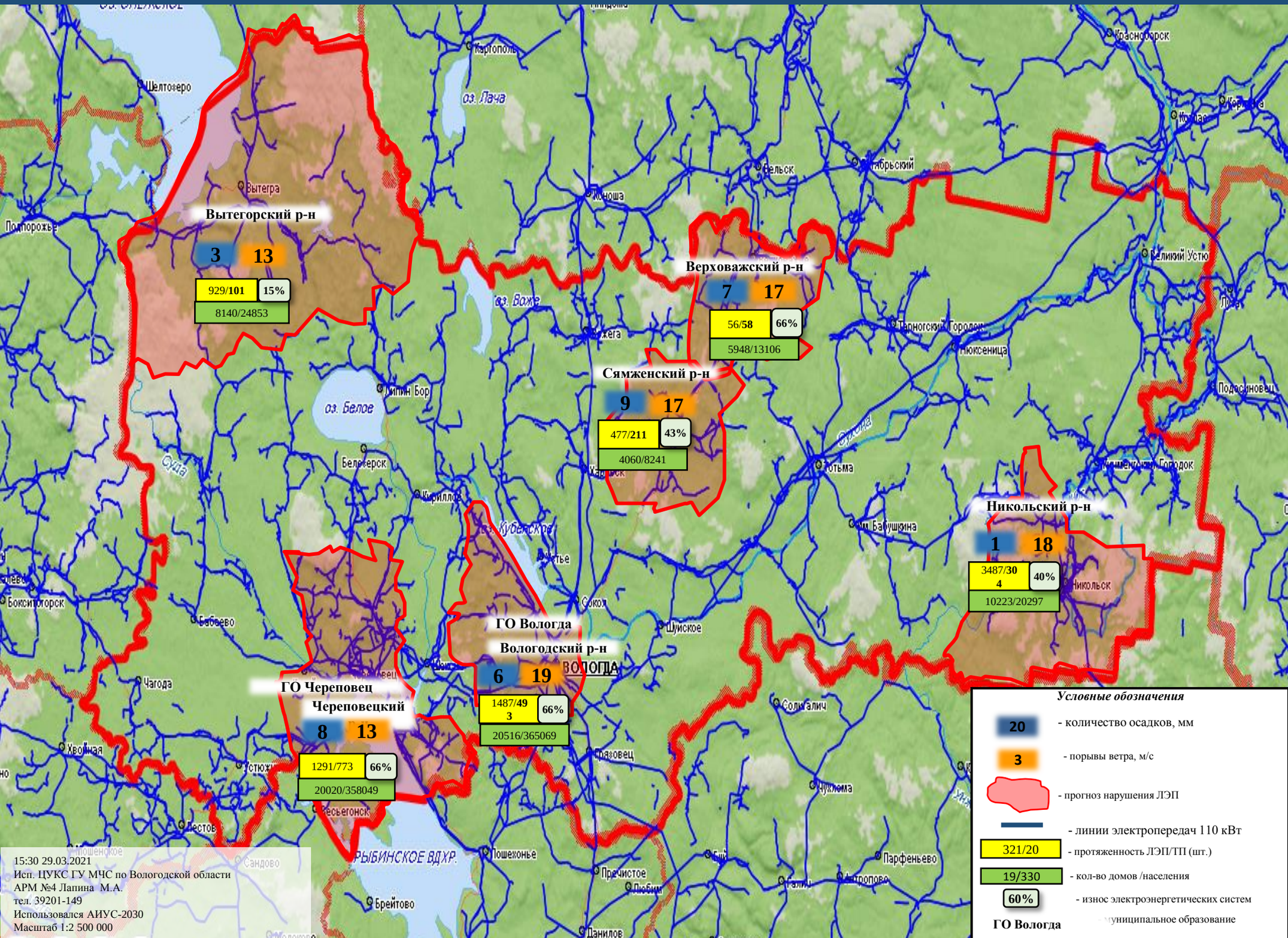

ИНФОРМАЦИОННЫЕ МАТЕРИАЛЫ ПО ОСАДКАМ И ПОРЫВАМ ВЕТРА НА ТЕРРИТОРИИ ВОЛОГОДСКОЙ ОБЛАСТИ МО «ЧЕРЕПОВЕЦКИЙ РАЙОН» 1 : 2500 (РИСК НАРУШЕНИЯ ЭНЕРГОСНАБЖЕНИЯ НА 30.03.2021)

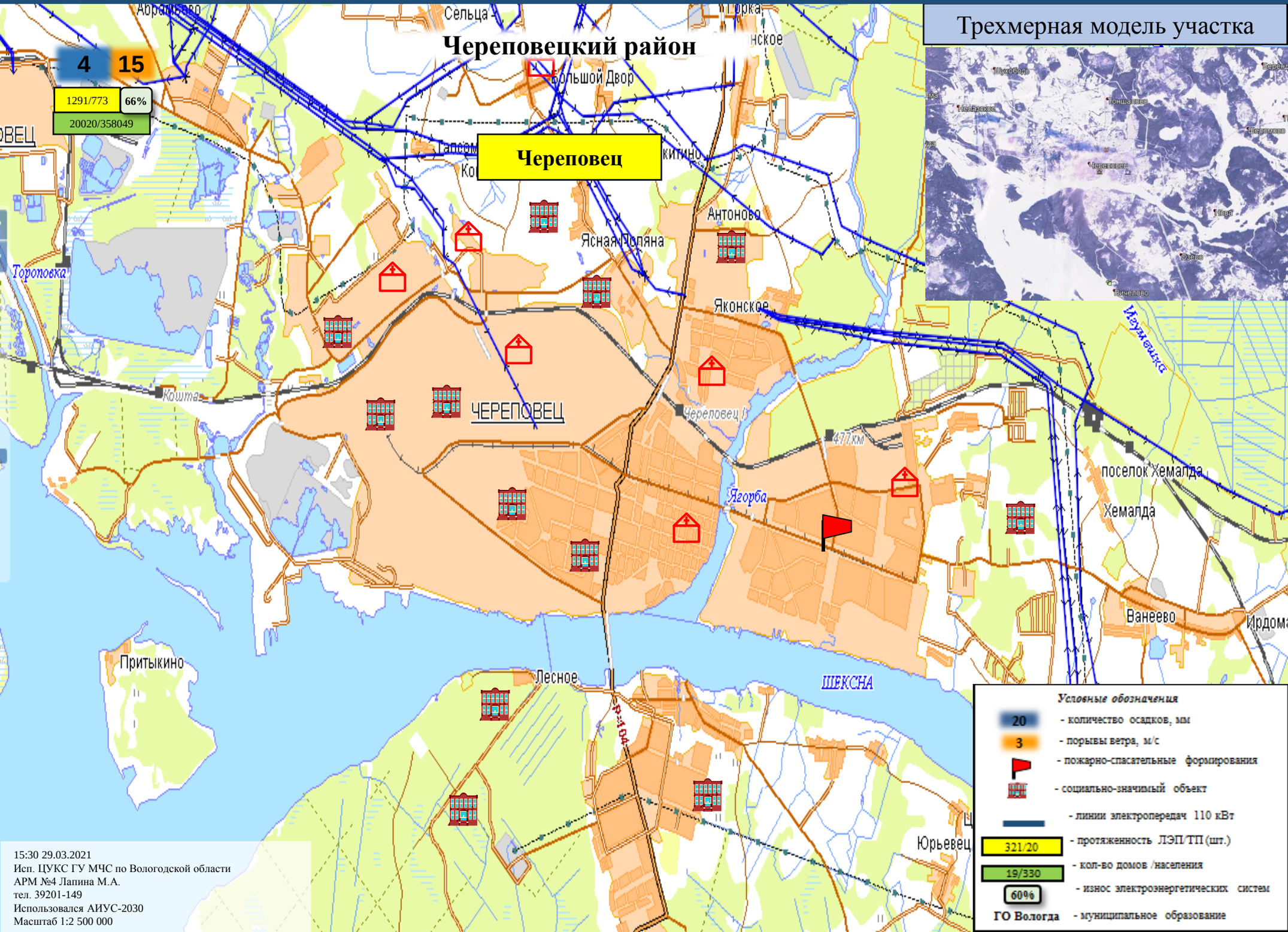

ИНФОРМАЦИОННЫЕ МАТЕРИАЛЫ ПО ОСАДКАМ И ПОРЫВАМ ВЕТРА НА ТЕРРИТОРИИ ВОЛОГОДСКОЙ ОБЛАСТИ МО «ВОЛОГОДСКИЙ РАЙОН» 1 : 2500 (РИСК НАРУШЕНИЯ ЭНЕРГОСНАБЖЕНИЯ НА 30.03.2021)

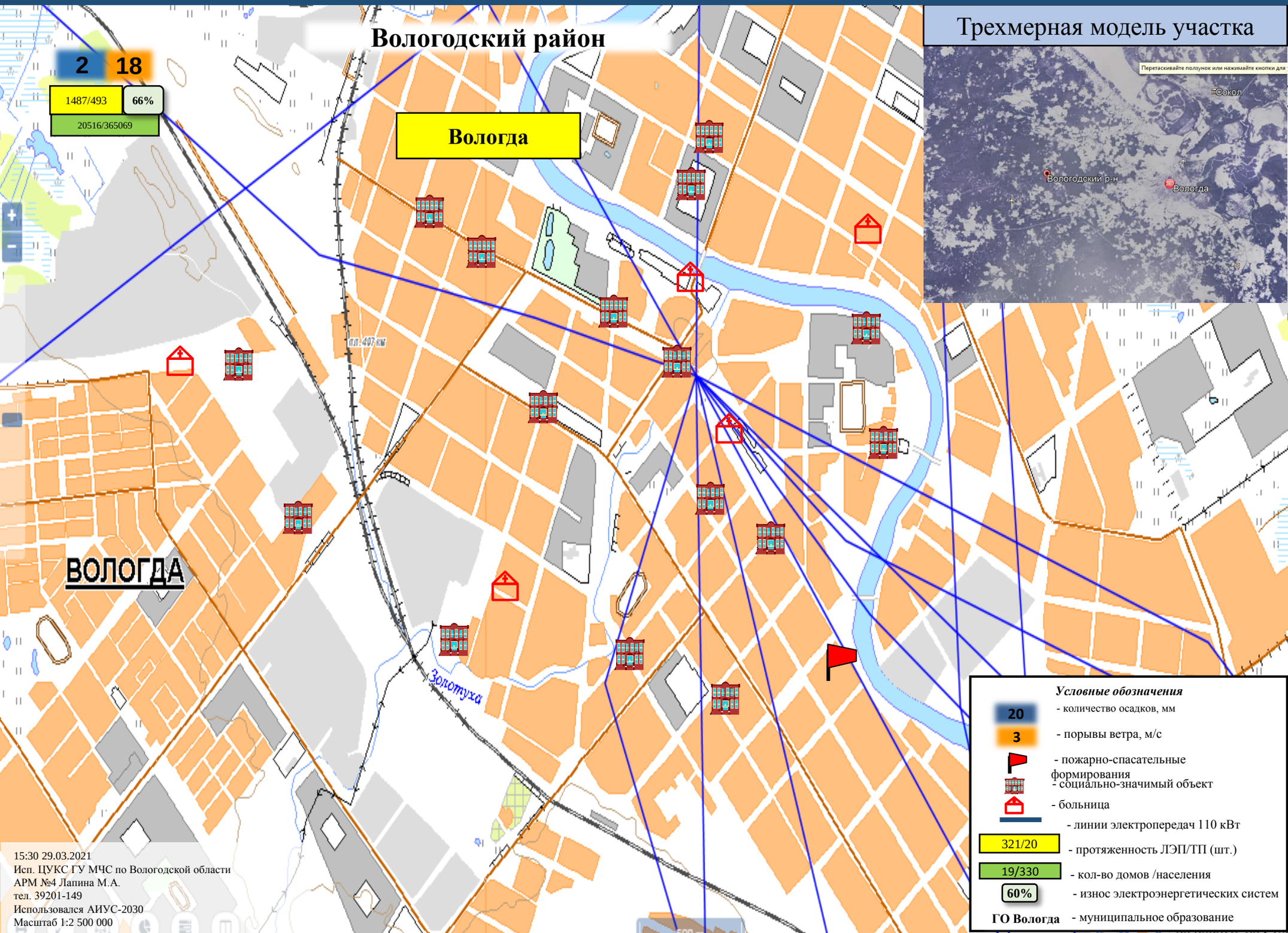

15:30 29.03.2021
Исп. ЦУКС ГУ МЧС по Вологодской области
АРМ №4 Лапина М.А.
тел. 39201-149
Использовался АИУС-2030
Масштаб 1:2 500 000

ИНФОРМАЦИОННЫЕ МАТЕРИАЛЫ ПО ОСАДКАМ И ПОРЫВАМ ВЕТРА НА ТЕРРИТОРИИ ВОЛОГОДСКОЙ ОБЛАСТИ МО «ВЕРХОВАЖСКИЙ РАЙОН» 1 : 2500 (РИСК НАРУШЕНИЯ ЭНЕРГОСНАБЖЕНИЯ НА 30.03.2021)

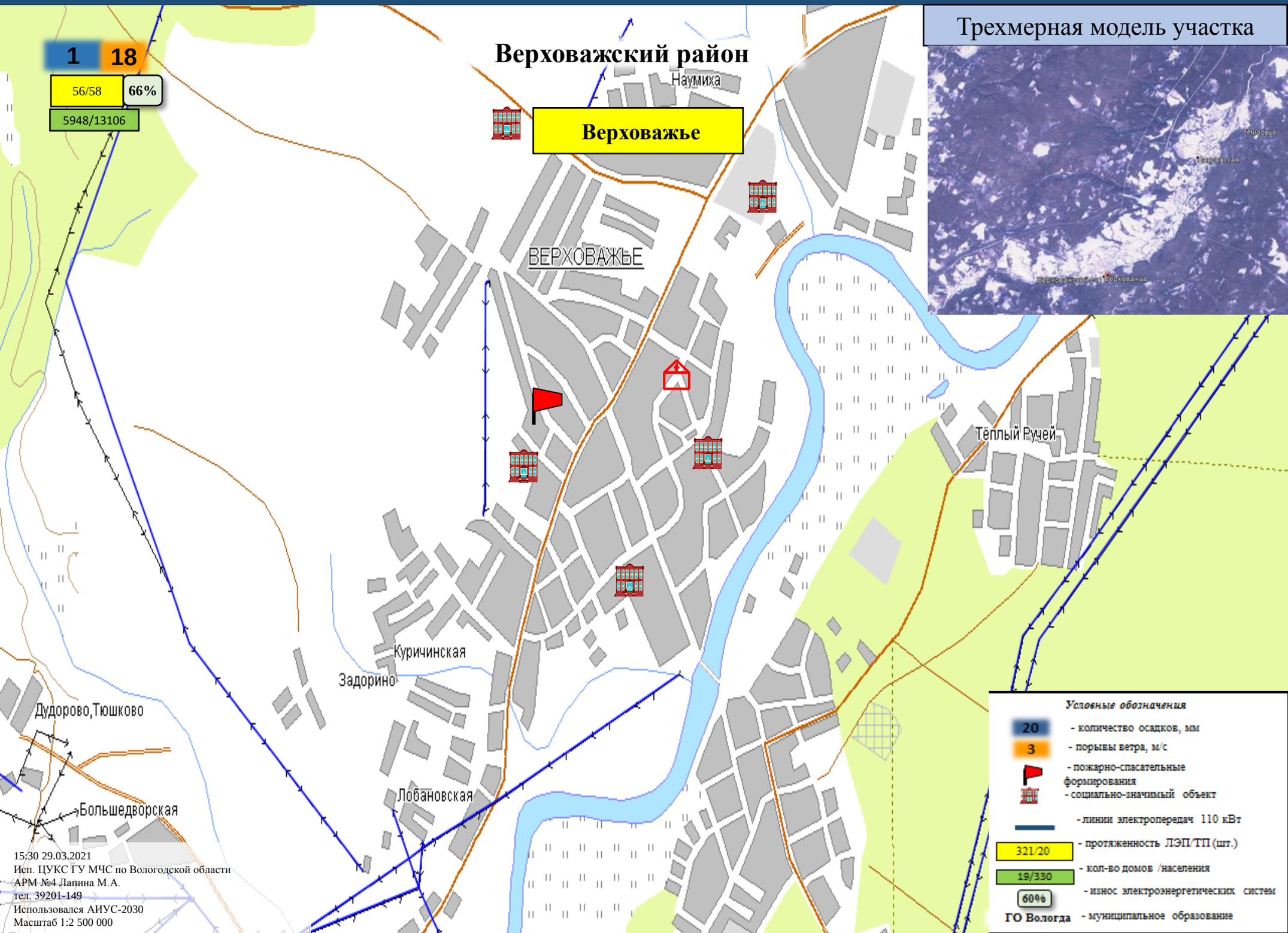

ИНФОРМАЦИОННЫЕ МАТЕРИАЛЫ ПО ОСАДКАМ И ПОРЫВАМ ВЕТРА НА ТЕРРИТОРИИ ВОЛОГОДСКОЙ ОБЛАСТИ МО «НИКОЛЬСКИЙ РАЙОН» 1 : 2 500 (РИСК НАРУШЕНИЯ ЭНЕРГОСНАБЖЕНИЯ НА 30.03.2021)

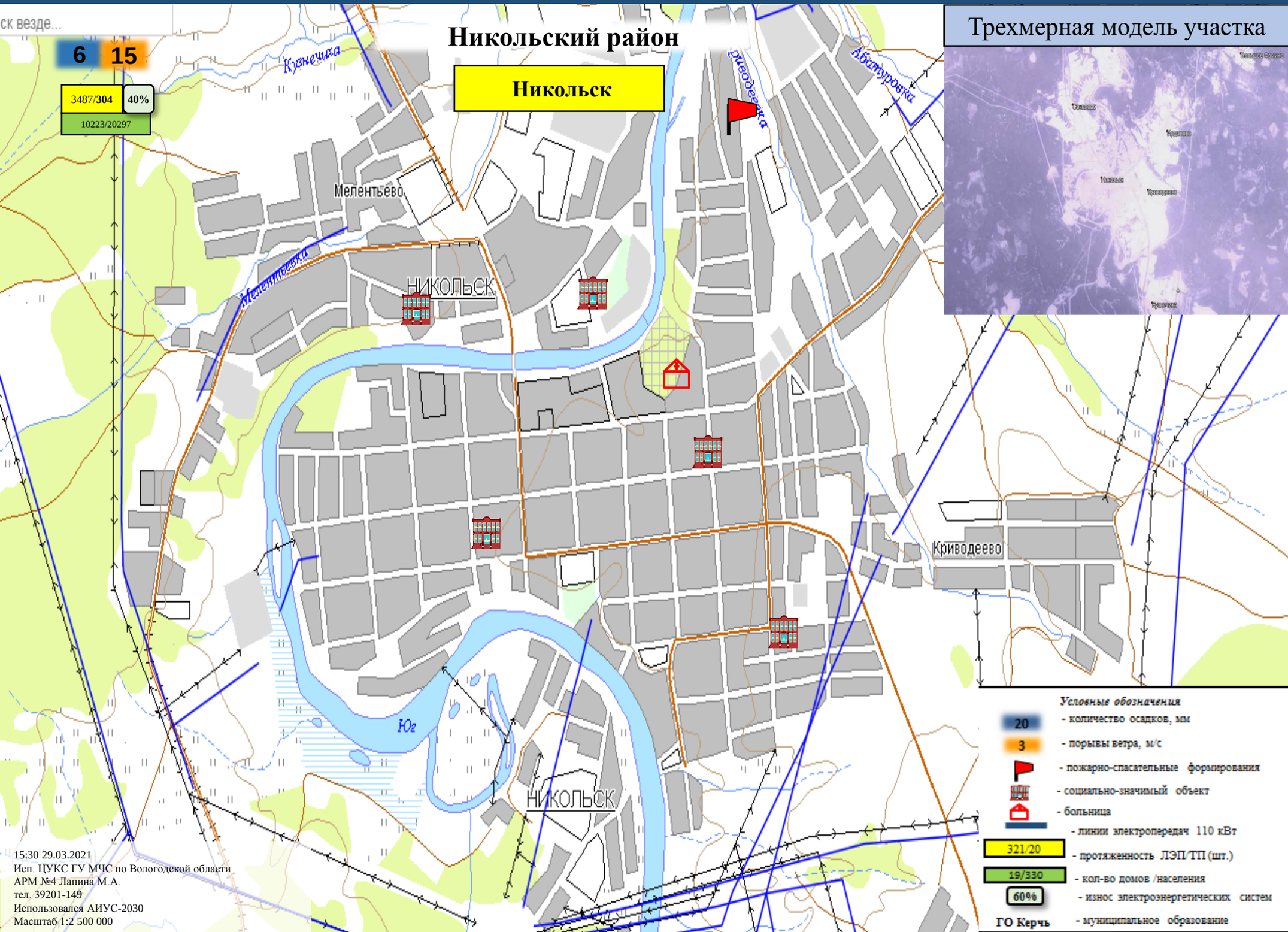

ИНФОРМАЦИОННЫЕ МАТЕРИАЛЫ ПО ОСАДКАМ И ПОРЫВАМ ВЕТРА НА ТЕРРИТОРИИ ВОЛОГОДСКОЙ ОБЛАСТИ МО «ВЫТЕГОРСКИЙ РАЙОН» 1 : 2500 (РИСК НАРУШЕНИЯ ЭНЕРГОСНАБЖЕНИЯ НА 30.03.2021)

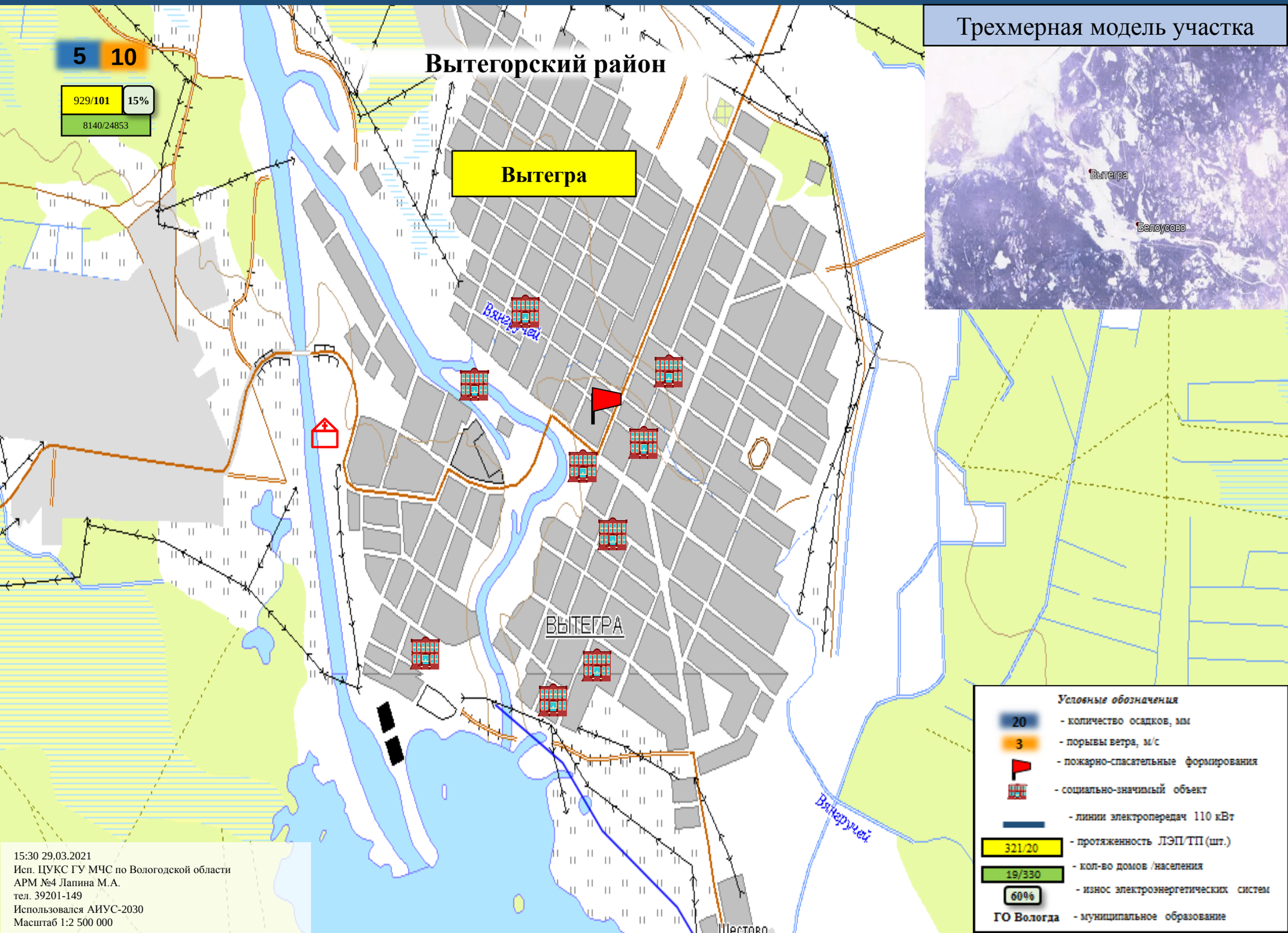

ИНФОРМАЦИОННЫЕ МАТЕРИАЛЫ ПО ОСАДКАМ И ПОРЫВАМ ВЕТРА НА ТЕРРИТОРИИ ВОЛОГОДСКОЙ ОБЛАСТИ МО «СЯМЖЕНСКИЙ РАЙОН» 1 : 2500 (РИСК НАРУШЕНИЯ ЭНЕРГОСНАБЖЕНИЯ НА 30.03.2021)

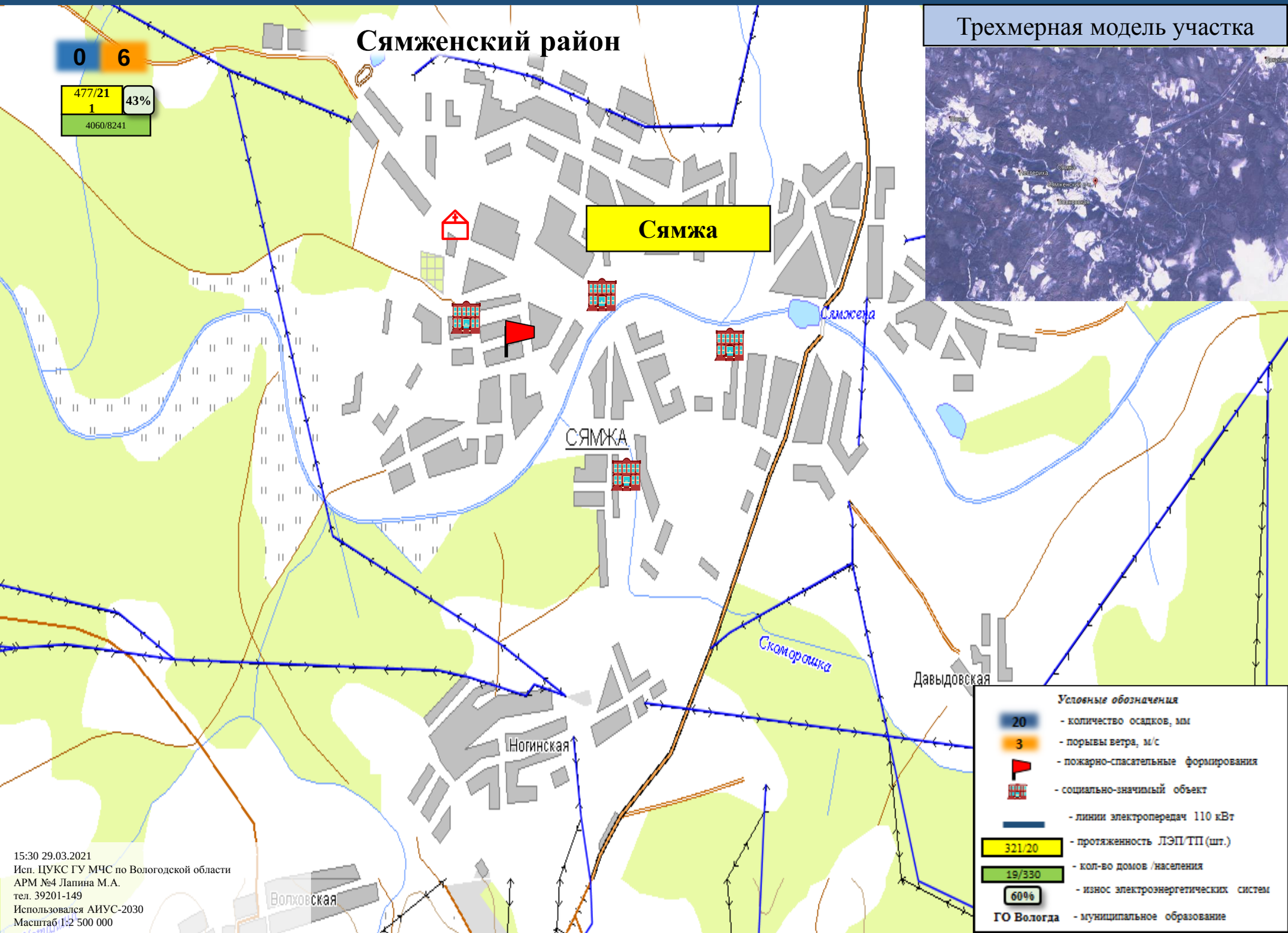

15:30 29.03.2021
Исп. ЦУКС ГУ МЧС по Вологодской области
АРМ №4 Лапина М.А.
тел. 39201-149
Использовался АИУС-2030
Масштаб 1:2 500 000

ИНФОРМАЦИОННЫЕ МАТЕРИАЛЫ ПО РИСКУ НАРУШЕНИЯ ТРАНСПОРТНОГО СООБЩЕНИЯ, СВЯЗАННЫХ С НЕБЛАГОПРИЯТНЫМИ МЕТЕОЯВЛЕНИЯМИ НА ФЕДЕРАЛЬНОЙ АВТОМОБИЛЬНОЙ ДОРОГЕ А-114 «ВОЛОГДА-НОВАЯ ЛАДОГА» В ВОЛОГОДСКОЙ ОБЛАСТИ(НА 30.03.2021)

Прогноз метеоявлений

	Пн, 29 мар				Вт, 30 мар				Ср, 31 мар			
	Ночь	Утро	День	Вечер	Ночь	Утро	День	Вечер	Ночь	Утро	День	Вечер
Температура, °C	-6	-9	+7	+2	+1	0	+2	+3	+4	+3	+5	+1
Максимальная скорость ветра, м/с	1	3	12	10	12	16	16	14	11	7	8	6
Сумма осадков, мм	0	0	0	0	0	0	4,8	1,7	0,6	0,1	0	2,5

Опасные участки на автомобильных дорогах

А-114 Вологда - Кола (Р-21) (4-331)

Название участка	А-114 Вологда - Кола (Р-21) (4-331)
Тип риска	Рыбинская ГЭС
Тип опасного участка	участки дорог в зоне опасных объектов
Название дороги	Вологда - Тихвин - автомобильная дорога Р-21 «Кола»
Код дороги	А-114
Начало опасного участка (км)	4
Конец опасного участка (км)	331
Регион	Вологодская область
Ответственная организация	ФКУ Упрдор «Холмогоры»

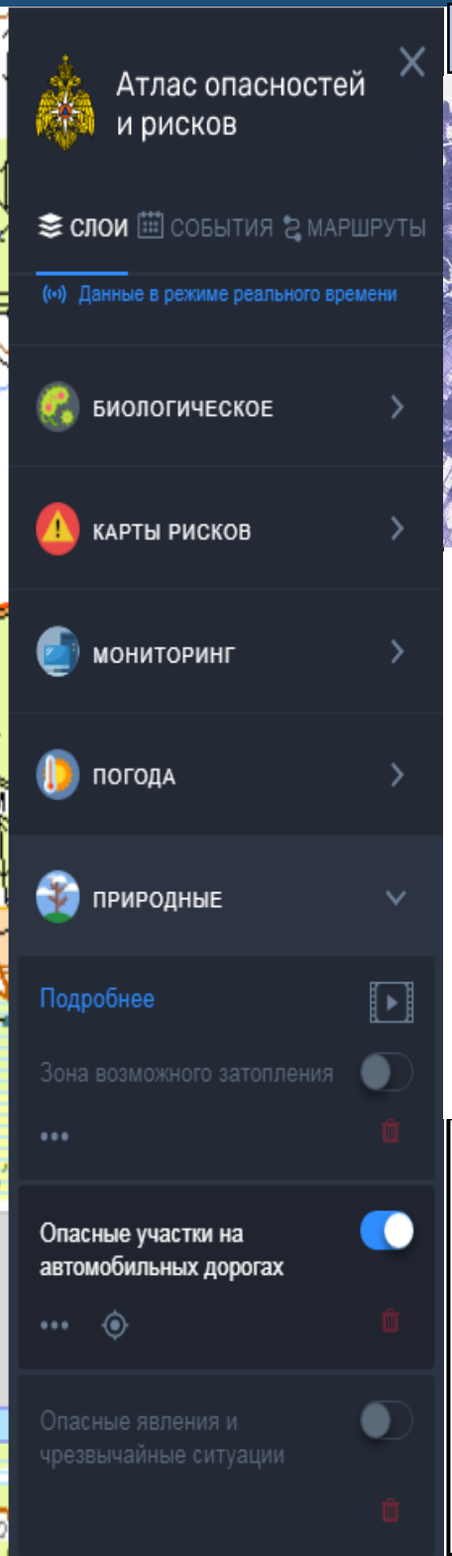

Отрезанные н.п.: нет
Объездная дорога: нет

15:30 29.03.2021
Исп. ЦУКС ГУ МЧС по Вологодской области
АРМ № 4 Лапина М.А.
тел. 39201-149
Использовался АИУС-2030, Google Earth, Атлас рисков и угроз, ФКУ Упрдор «Холмогоры»
Масштаб 1:25000

Трехмерная модель участка

КМ 107+000 А/Д А-114 ВОЛОГДА-НОВАЯ ЛАДОГА (Д. ДОР)

Состояние погоды на
Температура воздуха: нет данных °С
Влажность воздуха: нет данных %
Ветер: нет данных, нет данных м/с
Осадки: без осадков

Данные ВК на 2021-03-29 15:16:51

Условные обозначения

- Участок автодороги с повышенным риском возникновения ДТП, нарушением движения
- Объездная дорога
- Населенный пункт

ИНФОРМАЦИОННЫЕ МАТЕРИАЛЫ ПО РИСКУ НАРУШЕНИЯ ТРАНСПОРТНОГО СООБЩЕНИЯ, СВЯЗАННЫХ С НЕБЛАГОПРИЯТНЫМИ МЕТЕОЯВЛЕНИЯМИ НА ФЕДЕРАЛЬНОЙ АВТОМОБИЛЬНОЙ ДОРОГЕ М-8 «ХОЛМОГОРЫ» В ВОЛОГОДСКОЙ ОБЛАСТИ(НА 30.03.2021)

Прогноз метеоявлений

	Пн, 29 мар				Вт, 30 мар				Ср, 31 мар			
	Ночь	Утро	День	Вечер	Ночь	Утро	День	Вечер	Ночь	Утро	День	Вечер
	−4	−6	+10	+2	−1	+1	+3	+2	+3	+2	+6	+1
Максимальная скорость ветра, м/с	0	3	4	9	10	14	18	14	10	9	11	9
Сумма осадков, мм	0	0	0	0	0	0	3,3	2,9	0,4	0	0	0

Опасные участки на автомобильных дорогах

М-8 Холмогоры (378-694)

Название участка	М-8 Холмогоры (378-694)
Тип риска	Сильный дождь, снегопад
Тип опасного участка	участки автомобильной дороги, подверженные снежным заносам и/или сильным дождям
Название дороги	«Холмогоры» Москва - Ярославль - Вологда - Архангельск
Код дороги	М-8
Начало опасного участка (км)	378
Конец опасного участка (км)	694
Регион	Вологодская область
Ответственная организация	ФКУ Упрдор «Холмогоры»

15:30 29.03.2021
Исп. ЦУКС ГУ МЧС по Вологодской области
АРМ № 4 Лапина М.А.
тел. 39201-149
Использовался АИУС-2030, Google Earth, Атлас рисков и угроз, ФКУ Упрдор «Холмогоры»
Масштаб 1:25000

Отрезанные н.п.: нет
Объездная дорога: нет

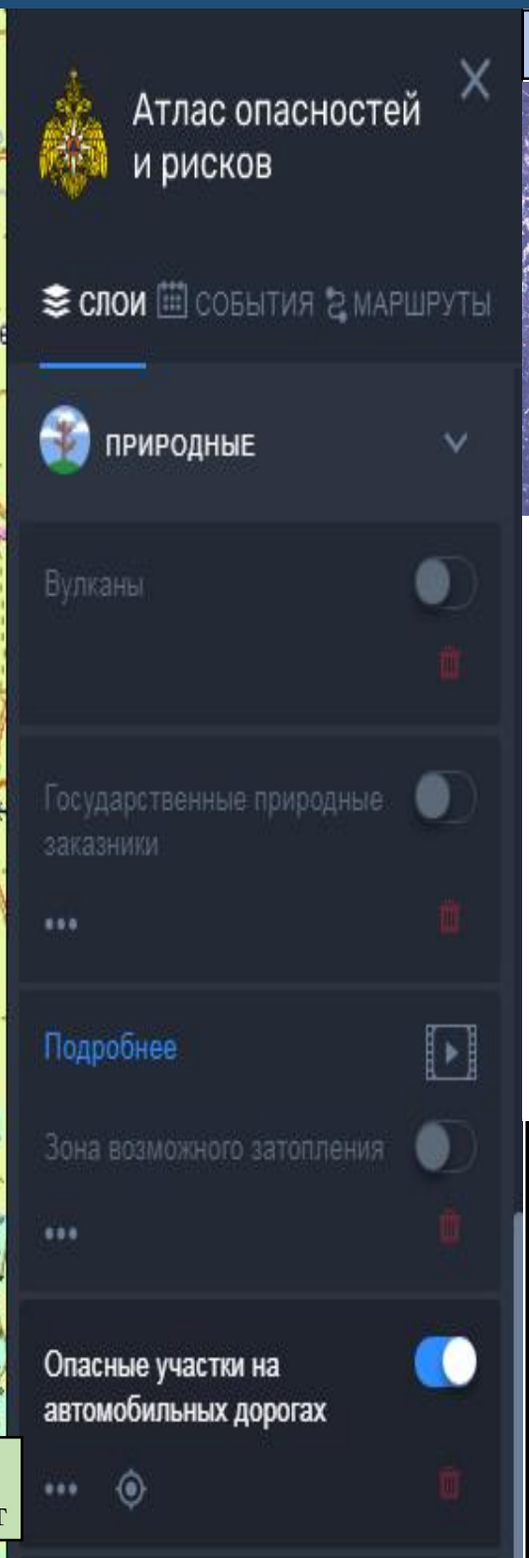

Трехмерная модель участка

КМ 659+200 А/Д М-8 "ХОЛМОГОРЫ" (Д. СКУЛИНСКАЯ)

Состояние погоды на 2021-03-29 15:08:25
Температура воздуха: 9.4 °С
Влажность воздуха: 30.1 %
Ветер: Юго-восточный, 4 м/с
Осадки: без осадков

Данные ВК на 2021-03-29 15:12:10

Условные обозначения

- Участок автодороги с повышенным риском возникновения ДТП, нарушением движения
- Объездная дорога
- Населенный пункт

ИНФОРМАЦИОННЫЕ МАТЕРИАЛЫ ПО РИСКУ НАРУШЕНИЯ ТРАНСПОРТНОГО СООБЩЕНИЯ, СВЯЗАННЫХ С НЕБЛАГОПРИЯТНЫМИ МЕТЕОЯВЛЕНИЯМИ НА ФЕДЕРАЛЬНОЙ АВТОМОБИЛЬНОЙ ДОРОГЕ М-8 «МОСКВА-АРХАНГЕЛЬСК» (НА 30.03.2021)

Прогноз метеоявлений

	Пн, 29 мар				Вт, 30 мар				Ср, 31 мар			
	Ночь	Утро	День	Вечер	Ночь	Утро	День	Вечер	Ночь	Утро	День	Вечер
	−1	−2	+7	+2	−1	0	+2	+2	+3	+3	+4	+1
Максимальная скорость ветра, м/с	3	3	11	8	11	13	18	14	10	9	9	8
Сумма осадков, мм	0	0	0	0	0	0	4,1	4	1,7	0	0	1,2

Опасные участки на автомобильных дорогах

М-8 Холмогоры (378-694)

Название участка	М-8 Холмогоры (378-694)
Тип риска	Сильный дождь, снегопад
Тип опасного участка	участки автомобильной дороги, подверженные снежным заносам и/или сильным дождям
Название дороги	«Холмогоры» Москва - Ярославль - Вологда - Архангельск
Код дороги	М-8
Начало опасного участка (км)	378
Конец опасного участка (км)	694
Регион	Вологодская область
Ответственная организация	ФКУ Упрдор «Холмогоры»

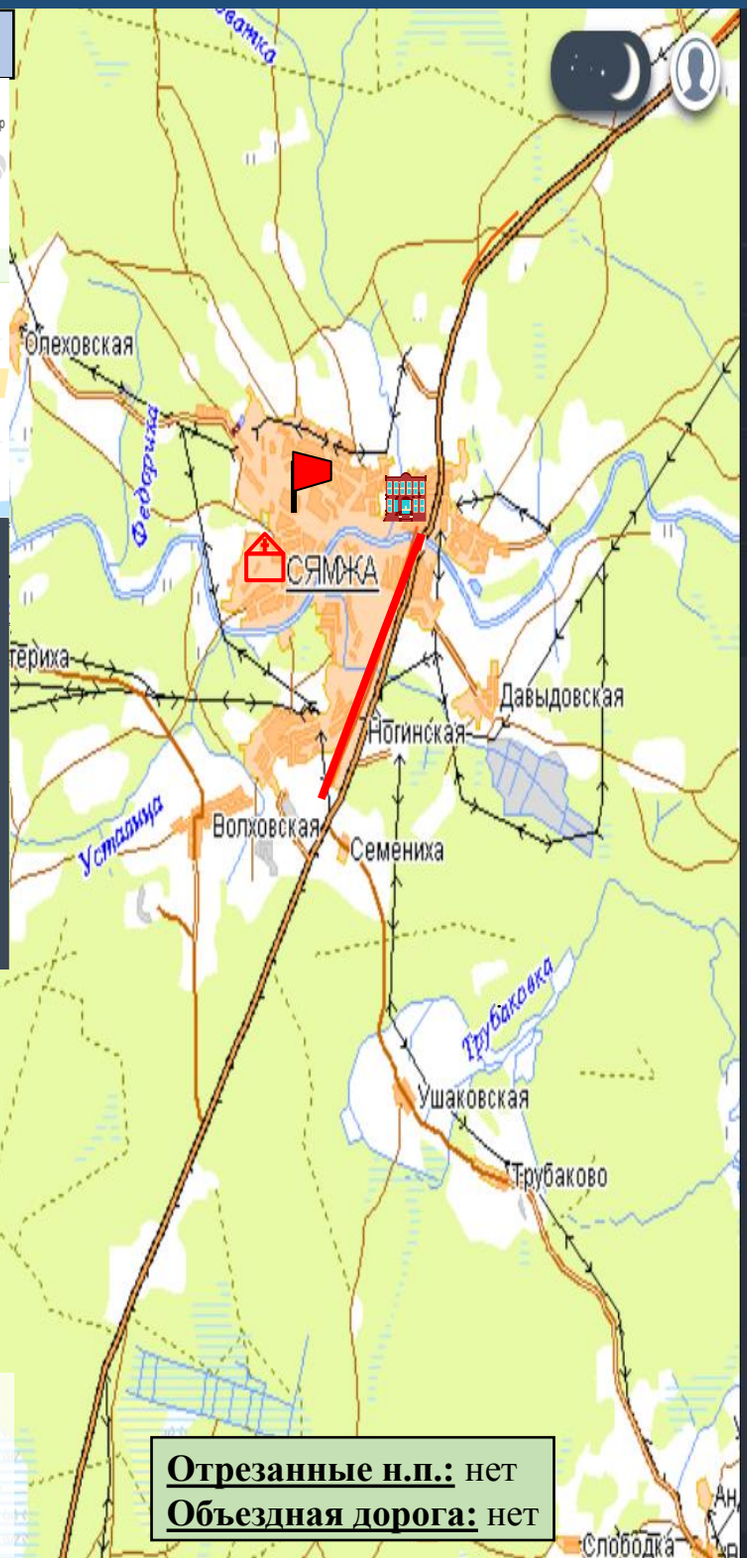

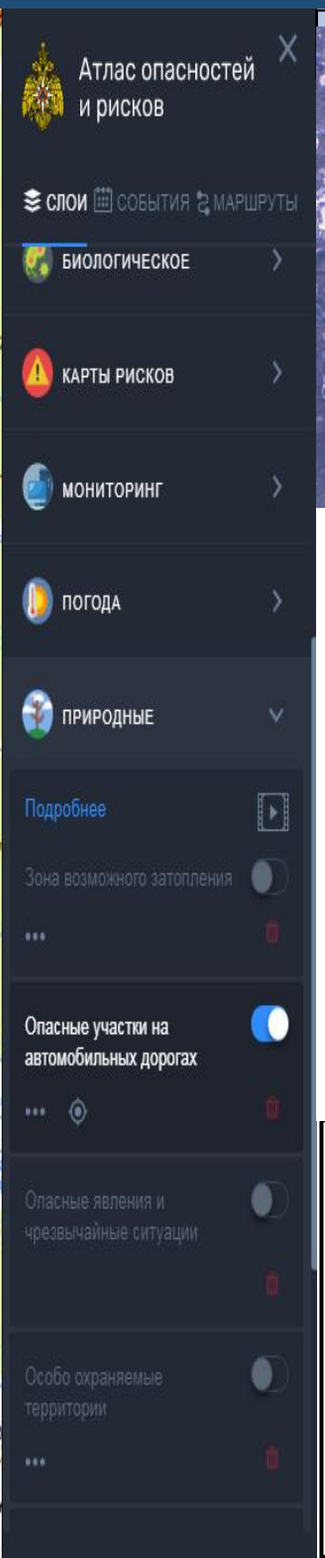



КМ 556+850 А/Д М-8 "ХОЛМОГОРЫ" (Д. ПОДЛЕСНАЯ)

Состояние погоды на 2021-03-29 15:06:29
Температура воздуха: 8.1 °C
Влажность воздуха: 27.6 %
Ветер: Южный, 2.1 м/с
Осадки: без осадков

Данные ВК на 2021-03-29 14:40:51

Условные обозначения

- Участок автодороги с повышенным риском возникновения ДТП, нарушением движения
- Объездная дорога
- Населенный пункт

15:30 29.03.2021
Исп. ЦУКС ГУ МЧС по Вологодской области
АРМ № 4 Лапина М.А.
тел. 39201-149
Использовался АИУС-2030, Google Earth, Атлас рисков и угроз, ФКУ Упрдор «Холмогоры»
Масштаб 1:25000

Отрезанные н.п.: нет
Объездная дорога: нет

ИНФОРМАЦИОННЫЕ МАТЕРИАЛЫ ПО РИСКУ НАРУШЕНИЯ ТРАНСПОРТНОГО СООБЩЕНИЯ, СВЯЗАННЫХ С НЕБЛАГОПРИЯТНЫМИ МЕТЕОЯВЛЕНИЯМИ НА ФЕДЕРАЛЬНОЙ АВТОМОБИЛЬНОЙ ДОРОГЕ А-114 «ВОЛОГДА-НОВАЯ ЛАДОГА» В ВОЛОГОДСКОЙ ОБЛАСТИ(НА 30.03.2021)

Прогноз метеоявлений

	Ночь	Утро	День	Вечер
Пн, 29 мар	−6	−9	+8	+1
Вт, 30 мар	−1	−1	+3	+2
Ср, 31 мар	+3	+4	+5	+1

Максимальная скорость ветра, м/с

	Ночь	Утро	День	Вечер
Пн, 29 мар	1	1	4	8
Вт, 30 мар	12	16	19	16
Ср, 31 мар	12	8	11	9

Сумма осадков, мм

	Ночь	Утро	День	Вечер
Пн, 29 мар	0	0	0	0
Вт, 30 мар	0	0	3,5	3,9
Ср, 31 мар	1,3	0,1	0	2,2

Опасные участки на автомобильных дорогах

А-114 Вологда - Кола (Р-21) (4-331)

Название участка	А-114 Вологда - Кола (Р-21) (4-331)
Тип риска	Сильный дождь, снегопад
Тип опасного участка	участки автомобильной дороги, подверженные снежным заносам и/или сильным дождям
Название дороги	Вологда - Тихвин - автомобильная дорога Р-21 «Кола»
Код дороги	А-114
Начало опасного участка (км)	4
Конец опасного участка (км)	331
Регион	Вологодская область
Ответственная организация	ФКУ Упрдор «Холмогоры»

Отрезанные н.п.: нет

Объездная дорога: нет

15:30 29.03.2021
Исп. ЦУКС ГУ МЧС по Вологодской области
АРМ № 4 Лапина М.А.
тел. 39201-149
Использовался АИУС-2030, Google Earth, Атлас рисков и угроз, ФКУ Упрдор «Холмогоры»
Масштаб 1:25000

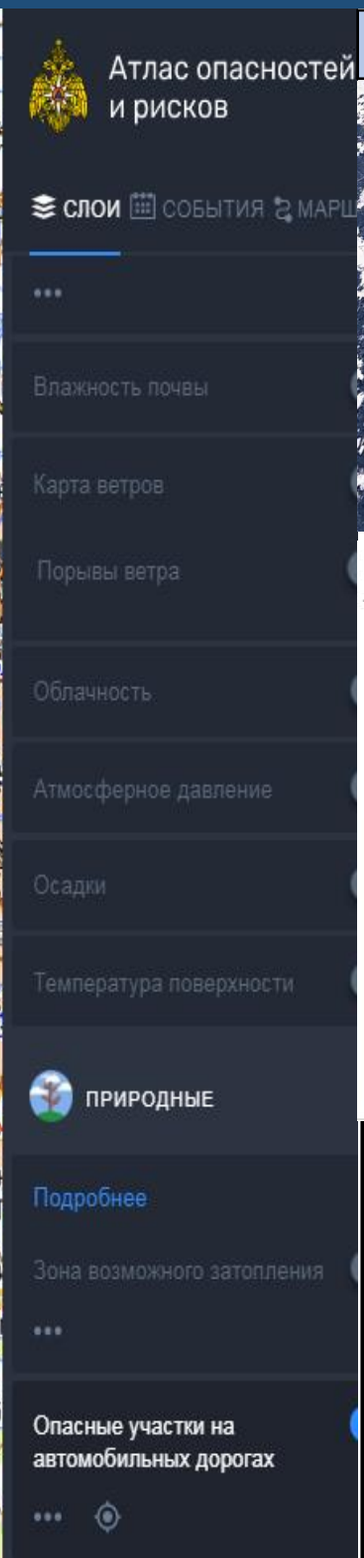

Трехмерная модель участка

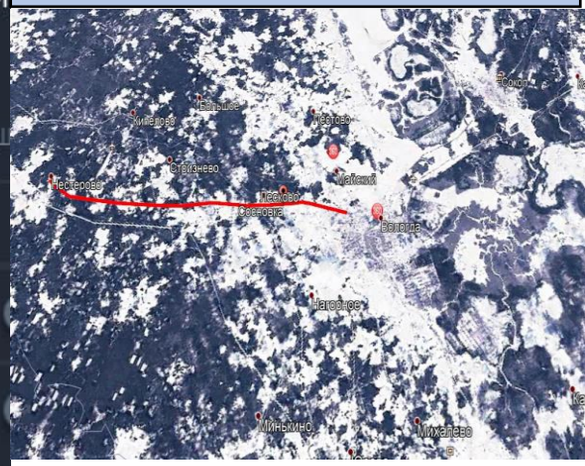

КМ 13+900 А/Д А-114 ВОЛОГДА-НОВАЯ ЛАДОГА (ПОВОРОТ НА СТ. ДИКАЯ)

Состояние погоды на 2021-03-29 14:44:59
Температура воздуха: 8.8 °C
Влажность воздуха: нет данных %
Ветер: Южный, 3.4 м/с
Осадки: без осадков

Данные ВК на 2021-03-29 15:16:42

Условные обозначения

- Участок автодороги с повышенным риском возникновения ДТП, нарушением движения
- Объездная дорога
- Населенный пункт

ИНФОРМАЦИОННЫЕ МАТЕРИАЛЫ ПО РИСКУ НАРУШЕНИЯ ТРАНСПОРТНОГО СООБЩЕНИЯ, СВЯЗАННЫХ С НЕБЛАГОПРИЯТНЫМИ МЕТЕОЯВЛЕНИЯМИ НА ТЕРРИТОРИИ ФЕДЕРАЛЬНОЙ АВТОДОРОГИ А-119 «ВОЛОГДА-МЕДВЕЖЬЕГОРСК» (НА 30.03.2021)

Прогноз метеоявлений

	Пн 29 мар	Вт 30	Ср 31	Чт 1 апр	Пт 2	Сб 3	Вс 4	Пн 5	Вт 6	Ср 7
	+10	+6	+5	+3	+5	+4	+5	+6	+8	+9
	+1	+3	0	−1	−2	−3	−6	−6	−5	−2
Максимальная скорость ветра, м/с	11	17	12	11	6	7	5	4	5	8
Сумма осадков, мм	1,7	4,7	0	0,3	0	0	0	0	0	0

Трехмерная модель участка

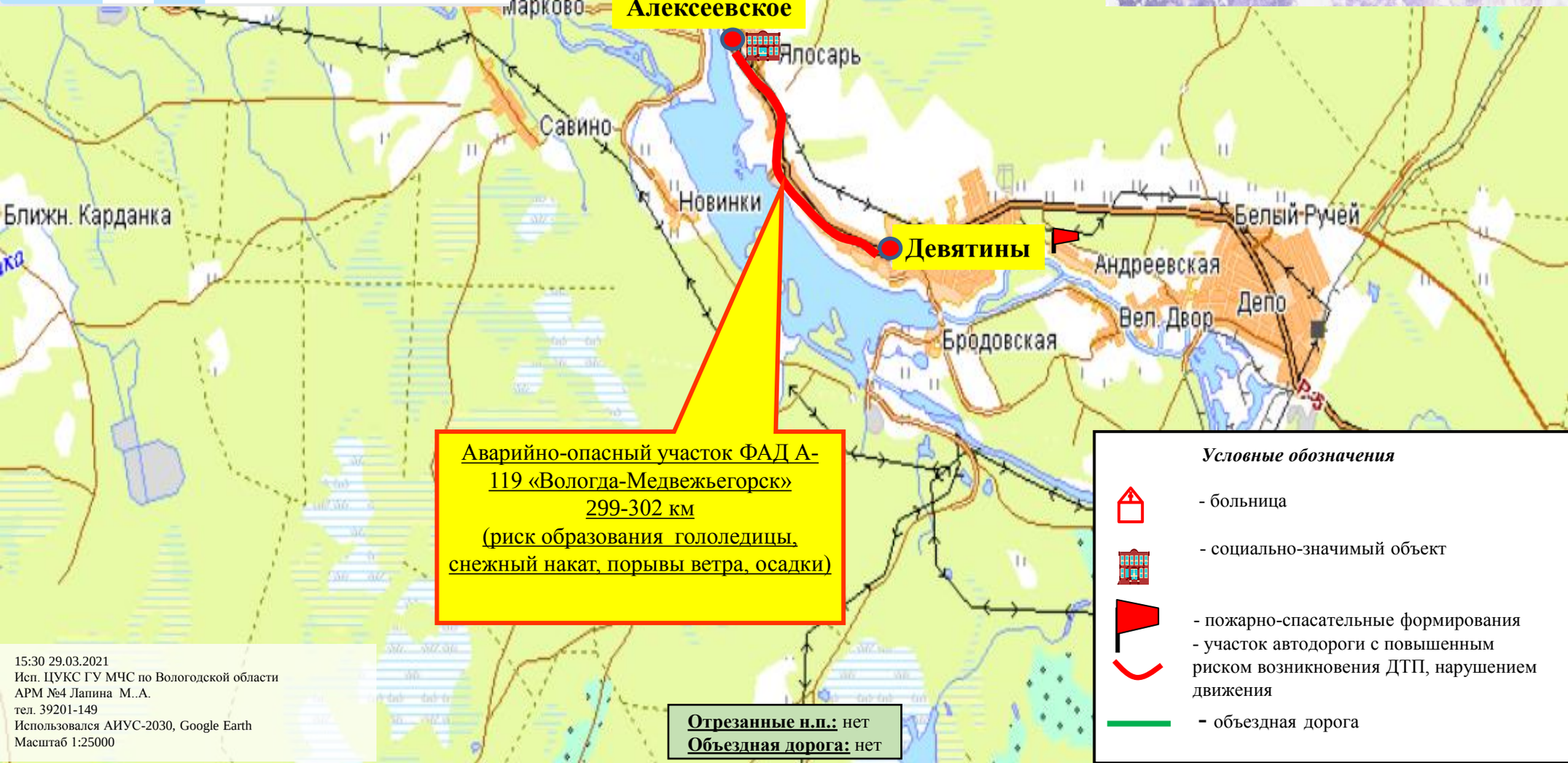

Отрезанные н.п.: нет
Объездная дорога: нет

15:30 29.03.2021
Исп. ЦУКС ГУ МЧС по Вологодской области
АРМ №4 Лапина М..А.
тел. 39201-149
Использовался АИУС-2030, Google Earth
Масштаб 1:25000

ИНФОРМАЦИОННЫЕ МАТЕРИАЛЫ ПО РИСКУ НАРУШЕНИЯ ТРАНСПОРТНОГО СООБЩЕНИЯ, СВЯЗАННЫХ С НЕБЛАГОПРИЯТНЫМИ МЕТЕОЯВЛЕНИЯМИ НА ТЕРРИТОРИИ ВОЛОГОДСКОЙ ОБЛАСТИ НА 30.03.2021

Прогноз метеоявлений

Пн	Вт	Ср	Чт	Пт	Сб	Вс	Пн	Вт	Ср
29 мар	30	31	1 апр	2	3	4	5	6	7
+9	+5	+5	+4	+4	+2	+2	+6	+8	+9
−11	−4	+1	0	−3	−2	0	0	−2	+2

Максимальная скорость ветра, м/с

6	15	15	13	6	11	9	8	7	9

Сумма осадков, мм

0	2	7,3	0,7	0,6	4,8	2,3	0	0	0

Трехмерная модель участка

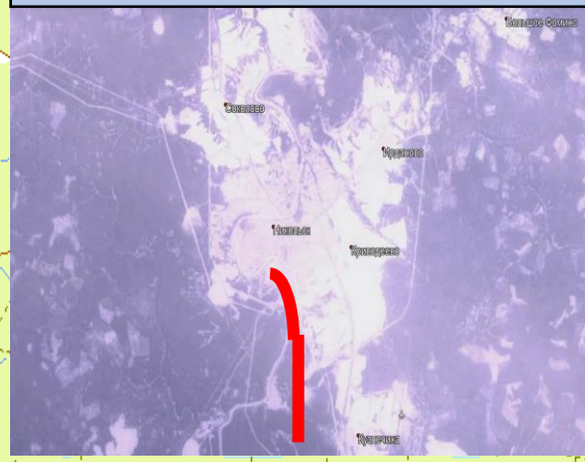

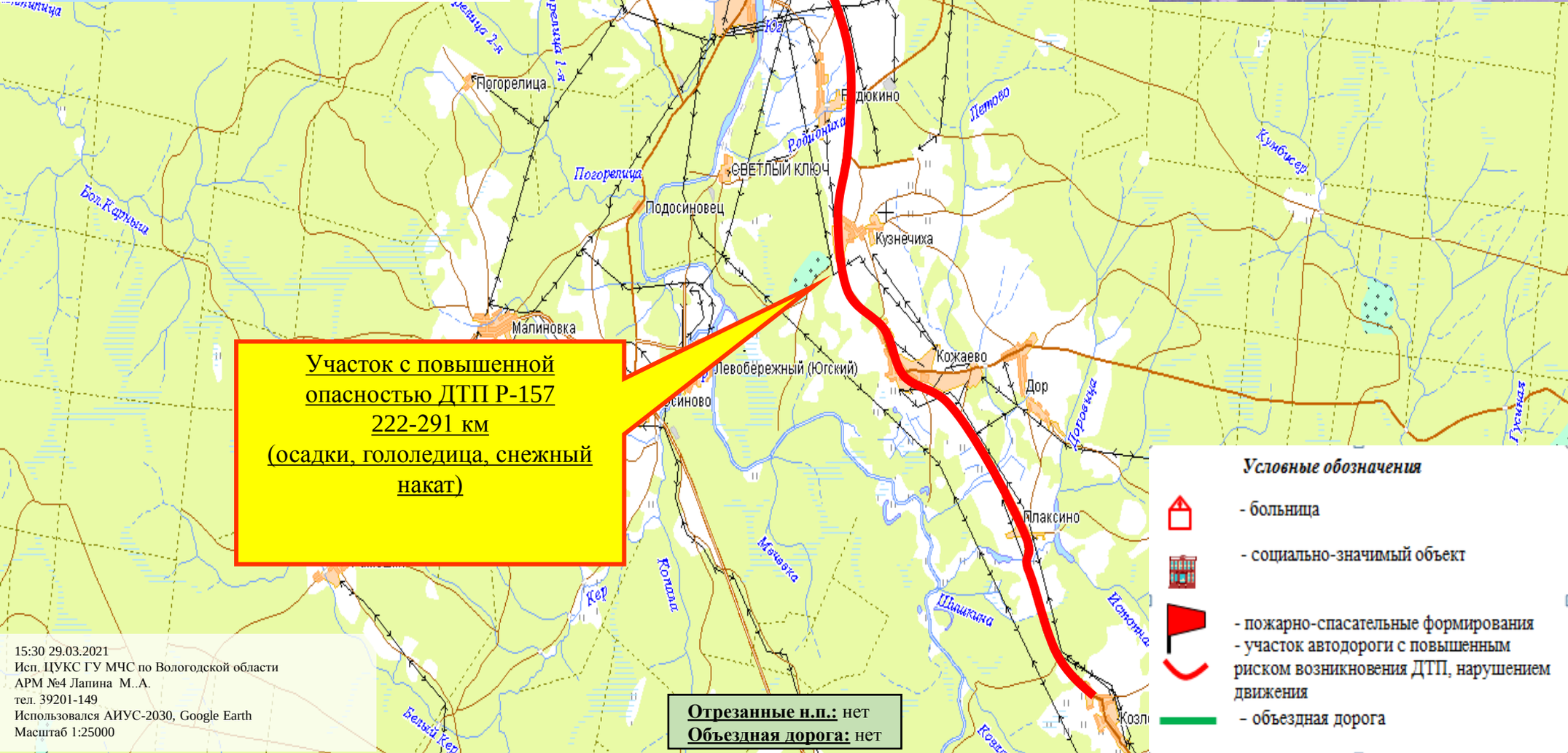

Участок с повышенной опасностью ДТП Р-157 222-291 км (осадки, гололедица, снежный накат)

15:30 29.03.2021
Исп. ЦУКС ГУ МЧС по Вологодской области
АРМ №4 Лапина М..А.
тел. 39201-149
Использовался АИУС-2030, Google Earth
Масштаб 1:25000

Отрезанные н.п.: нет
Объездная дорога: нет

Условные обозначения

- больница
- социально-значимый объект
- пожарно-спасательные формирования
- участок автодороги с повышенным риском возникновения ДТП, нарушением движения
- объездная дорога

ПРОГНОЗ УХУДШЕНИЯ ПОГОДНЫХ УСЛОВИЙ (ПО ОСАДКАМ) НА ТЕРРИТОРИИ ВОЛОГОДСКОЙ ОБЛАСТИ (ИР «Ventusky») (на 30.03.2021)

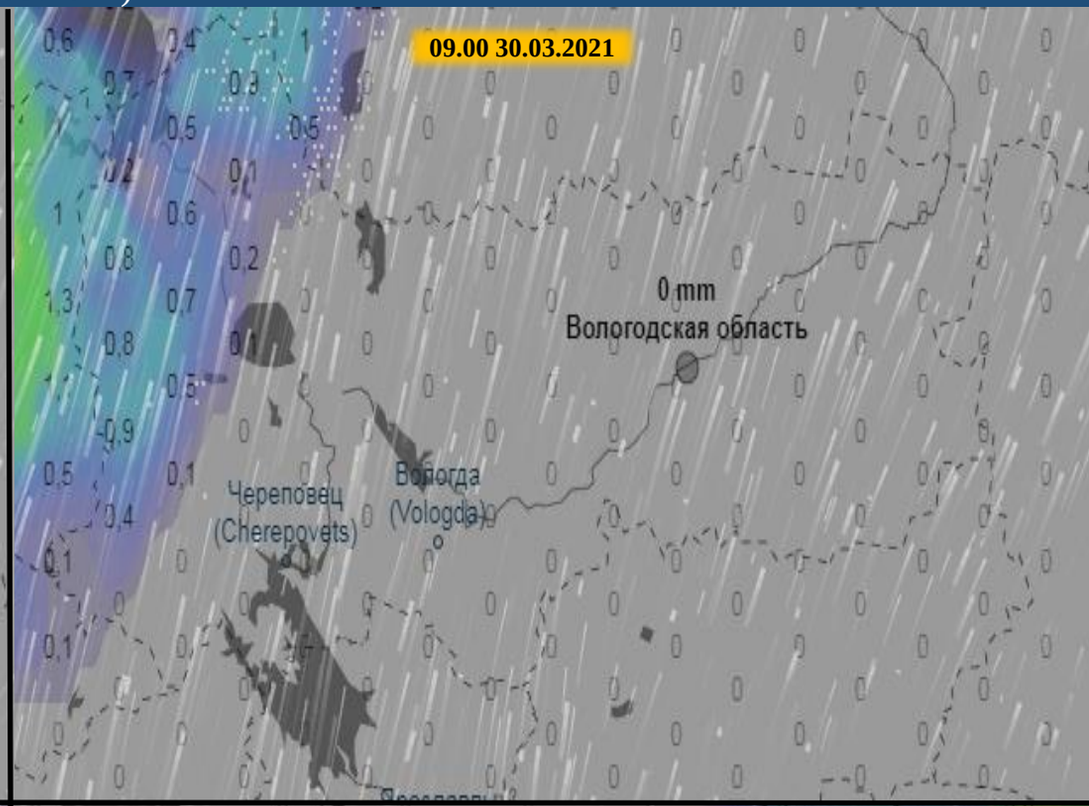

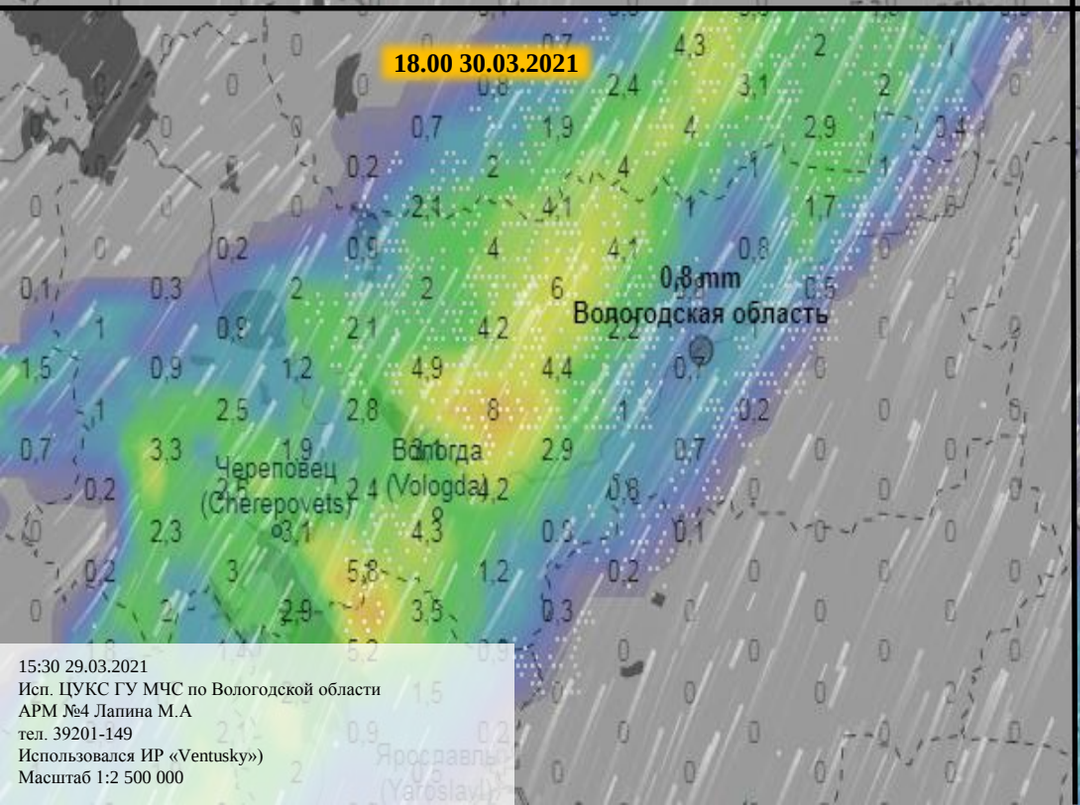

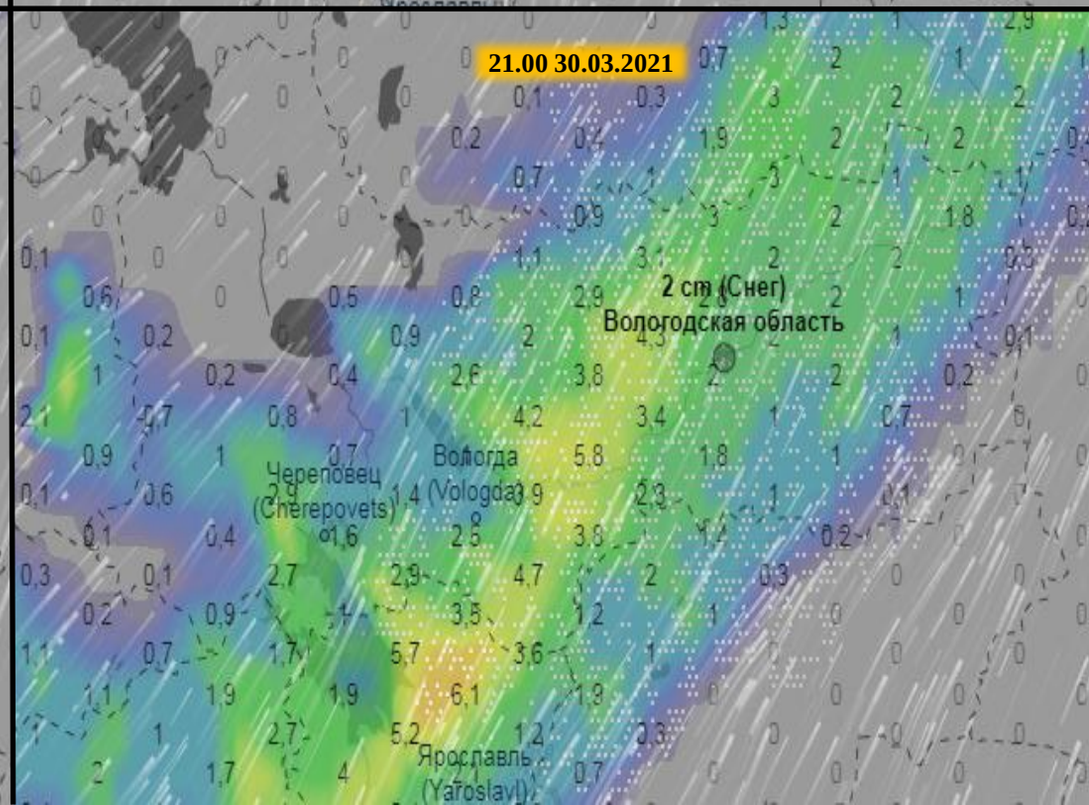

15:30 29.03.2021
Исп. ЦУКС ГУ МЧС по Вологодской области
АРМ №4 Лапина М.А
тел. 39201-149
Использовался ИР «Ventusky»)
Масштаб 1:2 500 000

ПРОГНОЗ УХУДШЕНИЯ ПОГОДНЫХ УСЛОВИЙ (ПО ПОРЫВАМ ВЕТРА) НА ТЕРРИТОРИИ ВОЛОГОДСКОЙ ОБЛАСТИ (ИР «Ventusky») (на 30.03.2021)

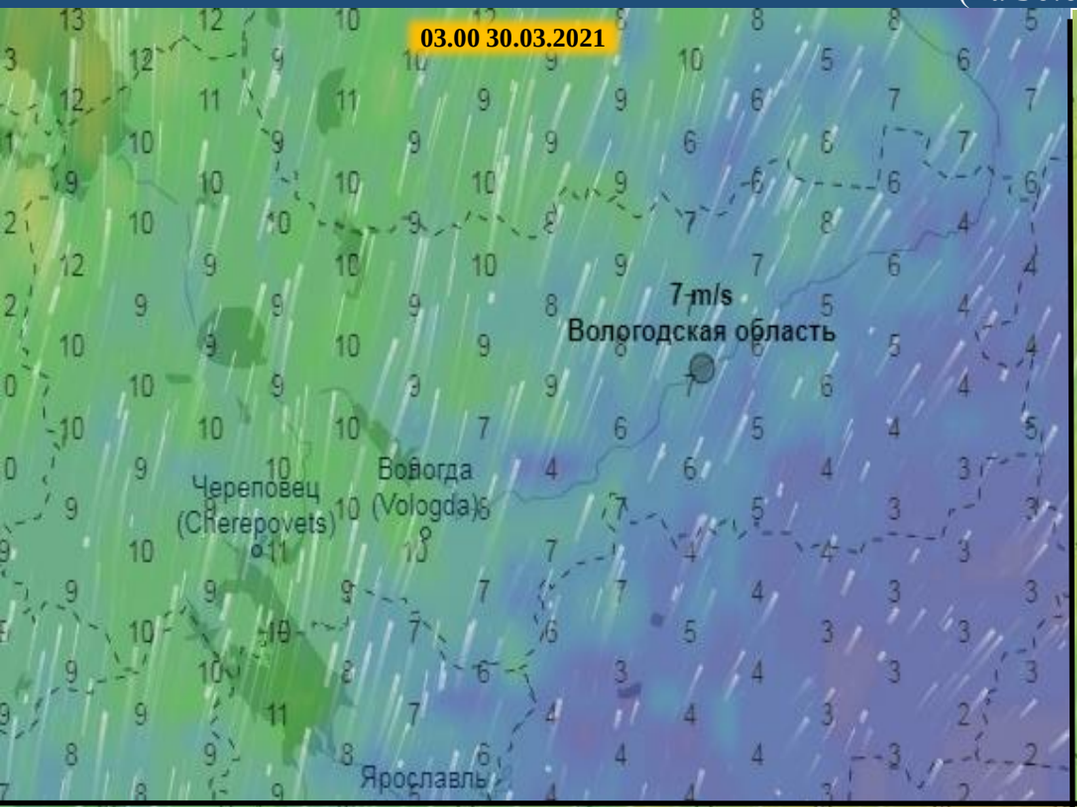

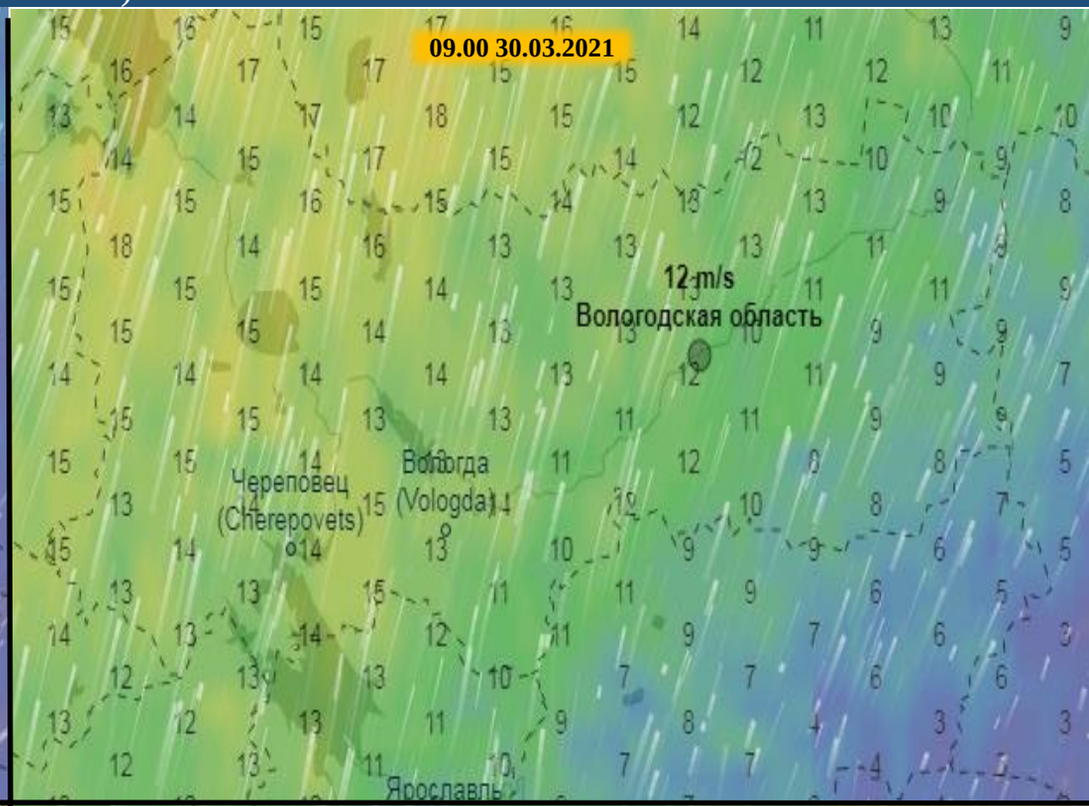

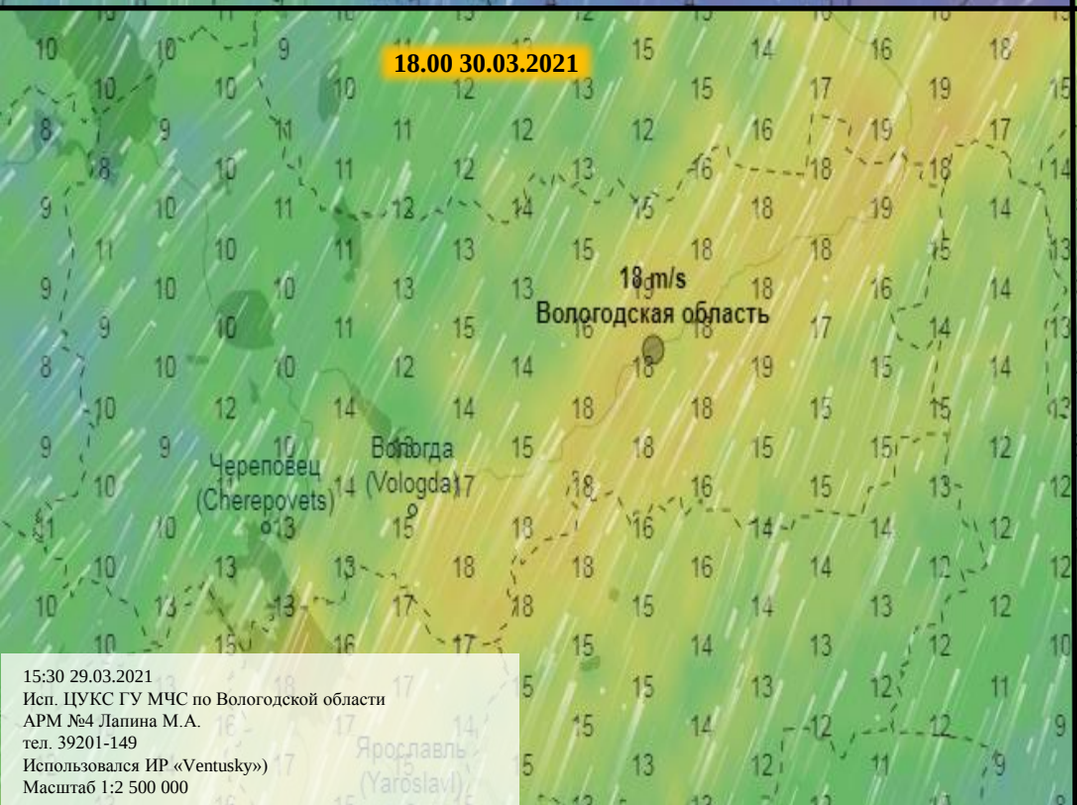

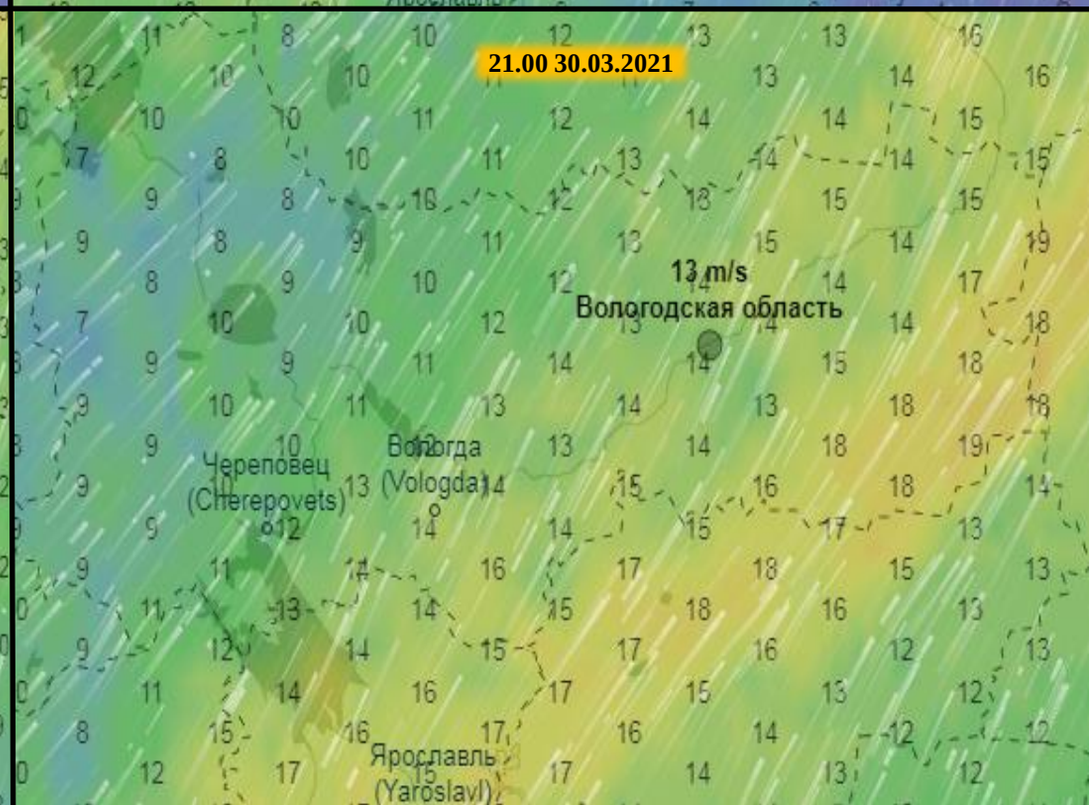

15:30 29.03.2021
Исп. ЦУКС ГУ МЧС по Вологодской области
АРМ №4 Лапина М.А.
тел. 39201-149
Использовался ИР «Ventusky»)
Масштаб 1:2 500 000