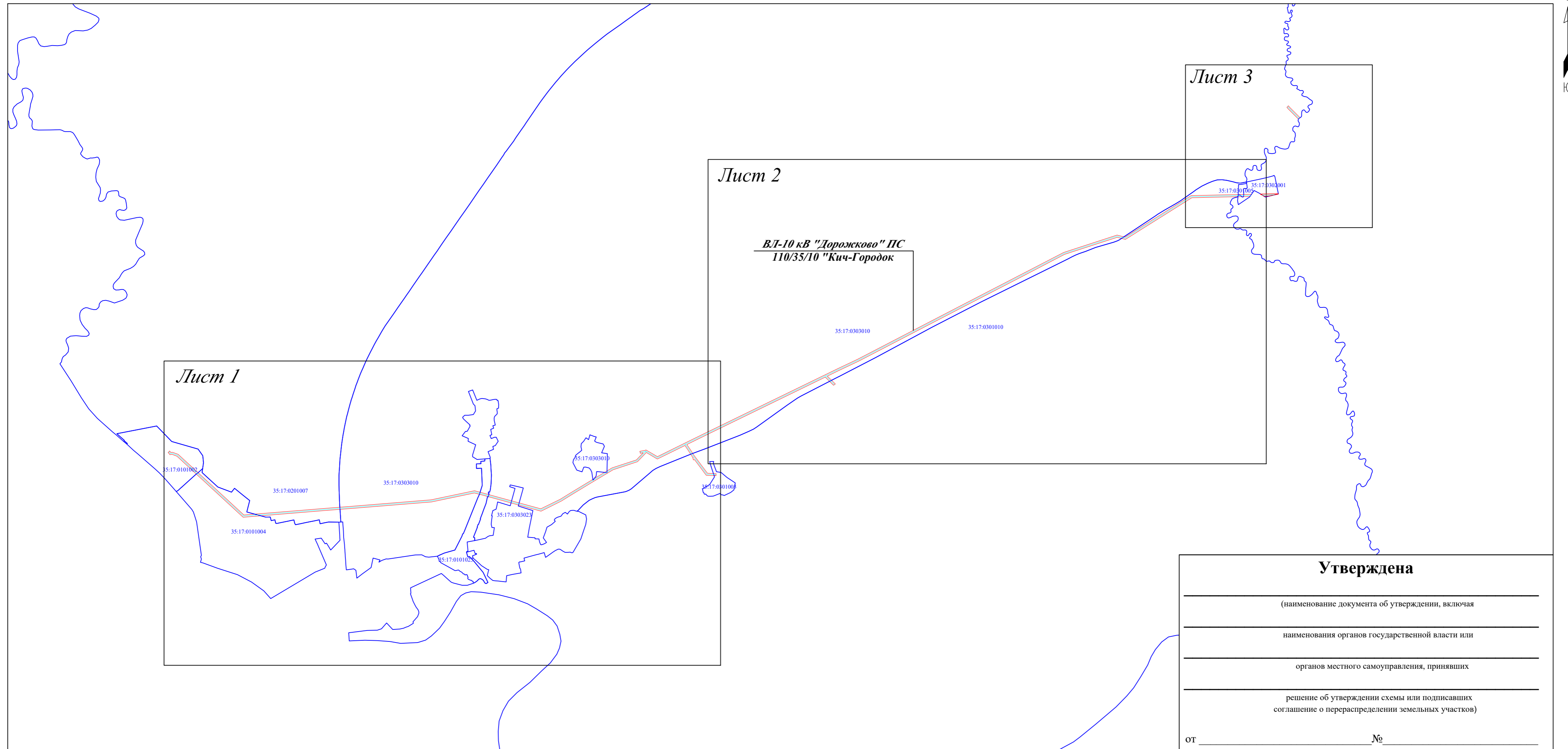


Схема расположения границ публичного сервитута
объект электросетевого хозяйства: "ВЛ-10 кВ "Дорожково" ПС 110/35/10 "Кич-Городок""

Кадастровые номера земельных участков в отношении которых испрашивается публичный сервитут: 35:17:0101002:22;35:17:0101004:70; 35:17:0101004:61;35:17:0101004:983;35:17:0101004:887;35:17:0101004:1000;35:17:0101004:134;35:17:0201007:64;35:17:0303010:90;
35:17:0303010:438;35:17:0303010:441;35:17:0101023:108;35:17:0303023:145;35:17:0303010:93;35:17:0303010:1;35:17:0303010:42;35:17:0303010:18; 35:17:0303010:91;35:17:0301010:46;35:17:0301010:47;35:17:0303010:506;35:17:0000000:736;35:17:0303010:507;35:17:0301010:336; 35:17:0303010:15;35:17:0303010:65;35:17:0101002:3
земли кадастровых кварталов 35:17:0101002; 35:17:0101004; 35:17:0201007; 35:17:0101023; 35:17:0303010; 35:17:0303023; 35:17:0303001; 35:17:0301010; 35:17:0301003; 35:17:0301005; 35:17:0302001;

Площадь испрашиваемого публичного сервитута 281 636 кв.м

Схема расположения листов






Приложение № 1. Каталог координат- на 1 л.

Масштаб 1:40 000

Система координат : МСК-35, зона 4

Условные обозначения:

-  - линия электропередач «ВЛ-10 кВ "Дорожково" ПС 110/35/10 "Кич-Городок"»;
-  - проектные границы публичного сервитута;
-  35:17:0511029 - номер и граница кадастрового квартала.

Кадастровый инженер



"07" декабря 2020 г.

Место для отриски печати

Схема расположения границ публичного сервитута
объект электросетевого хозяйства: "ВЛ-10 кВ "Дорожково" ПС 110/35/10 "Кич-Городок""

Кадастровые номера земельных участков в отношении которых испрашивается публичный сервитут: 35:17:0101002:22;35:17:0101004:70; 35:17:0101004:61;35:17:0101004:983;35:17:0101004:887;35:17:0101004:1000;35:17:0101004:134;35:17:0201007:64;35:17:0303010:90;
 35:17:0303010:438;35:17:0303010:441;35:17:0101023:108;35:17:0303023:145;35:17:0303010:93;35:17:0303010:1;35:17:0303010:42;35:17:0303010:18; 35:17:0303010:91;35:17:0301010:46;35:17:0301010:47;35:17:0303010:506;35:17:0000000:736;35:17:0303010:507;35:17:0301010:336; 35:17:0303010:15;35:17:0303010:65 ; 35:17:0101002:3
 земли кадастровых кварталов 35:17:0101002; 35:17:0101004; 35:17:0201007; 35:17:0101023; 35:17:0303010; 35:17:0303023; 35:17:0303001; 35:17:0301010; 35:17:0301003; 35:17:0301005; 35:17:0302001;

Площадь испрашиваемого публичного сервитута 281 636 кв.м

Лист 1



Масштаб 1:10000

- Условные обозначения:
- линия электропередач ВЛ-10 кВ "Дорожково" ПС 110/35/10 "Кич-Городок";
 - проектные границы публичного сервитута;
 - существующая часть границы, имеющиеся в ЕГРН сведения о которой достаточны для определения её местоположения;
 - 35:17:0511029 - номер и граница кадастрового квартала;
 - :14 - кадастровый номер земельного участка, сведения о котором содержатся в ЕГРН;
 - 1 • - обозначение и номер характерной точки проектных границ публичного сервитута;
 - 35.17.2.182 - обозначение и номера территориальных зон, зон с особыми условиями использования территории;

Кадастровый инженер  "07" декабря 2020 г.
 Место для оттиска печати

Схема расположения границ публичного сервитута
 объект электросетевого хозяйства: "ВЛ-10 кВ "Дорожково" ПС 110/35/10 "Кич-Городок"

Кадастровые номера земельных участков в отношении которых испрашивается публичный сервитут: 35:17:0101002:22;35:17:0101004:70; 35:17:0101004:61;35:17:0101004:983;35:17:0101004:887;35:17:0101004:1000;35:17:0101004:134;35:17:0201007:64;35:17:0303010:90;
 35:17:0303010:438;35:17:0303010:441;35:17:0101023:108;35:17:0303023:145;35:17:0303010:93;35:17:0303010:1;35:17:0303010:42;35:17:0303010:18; 35:17:0303010:91;35:17:0301010:46;35:17:0301010:47;35:17:0303010:506;35:17:0000000:736;35:17:0303010:507;35:17:0301010:336; 35:17:0303010:15;35:17:0303010:65; 35:17:0101002:3
 земли кадастровых кварталов 35:17:0101002; 35:17:0101004; 35:17:0201007; 35:17:0101023; 35:17:0303010; 35:17:0303023; 35:17:0303001; 35:17:0301010; 35:17:0301003; 35:17:0301005; 35:17:0302001;

Площадь испрашиваемого публичного сервитута 281 636 кв.м

Лист 2



Масштаб 1:10000

- Условные обозначения:
- линия электропередач ВЛ-10 кВ "Дорожково" ПС 110/35/10 "Кич-Городок";
 - проектные границы публичного сервитута;
 - существующая часть границы, имеющиеся в ЕГРН сведения о которой достаточны для определения её местоположения;
 - 35:17:0511029 - номер и граница кадастрового квартала;
 - :14 - кадастровый номер земельного участка, сведения о котором содержатся в ЕГРН;
 - 1 • - обозначение и номер характерной точки проектных границ публичного сервитута;
 - 35.17.2.182 - обозначение и номера территориальных зон, зон с особыми условиями использования территории;

Кадастровый инженер  "07" декабря 2020 г.

Место для оттиска печати

Схема расположения границ публичного сервитута

объект электросетевого хозяйства: "ВЛ-10 кВ "Дорожково" ПС 110/35/10 "Кич-Городок"

Кадастровые номера земельных участков в отношении которых испрашивается публичный сервитут: 35:17:0101002:22;35:17:0101004:70; 35:17:0101004:61;35:17:0101004:983;35:17:0101004:887;35:17:0101004:1000;35:17:0101004:134;35:17:0201007:64;35:17:0303010:90; 35:17:0303010:438;35:17:0303010:441;35:17:0101023:108;35:17:0303023:145;35:17:0303010:93;35:17:0303010:1;35:17:0303010:42;35:17:0303010:18;35:17:0303010:91; 35:17:0301010:46; 35:17:0301010:47; 35:17:0303010:506; 35:17:0000000:736; 35:17:0303010:507; 35:17:0301010:336; 35:17:0303010:15; 35:17:0303010:65; 35:17:0101002:3
земли кадастровых кварталов 35:17:0101002; 35:17:0101004; 35:17:0201007; 35:17:0101023; 35:17:0303010; 35:17:0303023; 35:17:0303001; 35:17:0301010; 35:17:0301003; 35:17:0301005; 35:17:0302001;




Площадь испрашиваемого публичного сервитута 281 636 кв.м

Лист 3



Масштаб 1:10000

Условные обозначения:

-  - линия электропередач ВЛ-10 кВ "Дорожково" ПС 110/35/10 "Кич-Городок";
-  - проектные границы публичного сервитута;
-  - существующая часть границы, имеющиеся в ЕГРН сведения о которой достаточны для определения её местоположения;
- 35:17:0511029 - номер и граница кадастрового квартала;
- :14 - кадастровый номер земельного участка, сведения о котором содержатся в ЕГРН;
- 1 ● - обозначение и номер характерной точки проектных границ публичного сервитута;
- 35.17.2.182 - обозначение и номера территориальных зон, зон с особыми условиями использования территории;

Кадастровый инженер



"07" декабря 2020 г.

Место для оттиска печати

Каталог координат характерных точек границы публичного сервитута

Обозначение характерных точек границы	Координаты, м	
	X, м	Y, м
1	440787,93	4318871,31
2	440780	4318880,14
3	440773,48	4318884,88
4	440775,85	4318901,12
5	440753,27	4318960,28
6	440577,16	4319151,43
7	440131,19	4319634,59
8	440200,35	4320485,55
9	440218,95	4320717,03
10	440286,92	4321555,28
11	440379,95	4322000,38
12	440351,52	4322106,37
13	440321,43	4322215,01
14	440194,14	4322680,88
15	440293,33	4322880,79
16	440362,31	4322993,08
17	440464,54	4323160,65
18	440615,09	4323412,49
19	440696,82	4323660,78
20	440770,24	4323730,74
21	440764,38	4323701,2
22	440770,26	4323699,78
23	440774,38	4323702,95
24	440777,94	4323697,94
25	440785,2	4323696,19
26	440796,14	4323755,42
27	440799,77	4323758,89
28	440730,07	4323876,39
29	440868,71	4324158
30	440982,29	4324390,33
31	441632,5	4325727,3
32	441730,15	4325931,17
33	442247,67	4326929,78
34	442603,94	4327618,06
35	442825,32	4328045,54
36	443003,44	4328592,41
37	442981,9	4328673,41
38	443407,77	4329351,86
39	443414,93	4329655,41
40	443421,64	4329971,28
152	443399,92	4329956,23
153	443393,54	4329655,89
154	443386,52	4329358,25
155	442958,83	4328676,9
156	442981,13	4328593,02
157	442805,51	4328053,83
158	442584,94	4327627,9
159	442228,67	4326939,62
160	441710,99	4325940,71
161	441613,22	4325736,58
162	441556,43	4325619,44
163	441527,49	4325648,58
164	441476,33	4325701,25
165	441462,45	4325684,05
166	441512,21	4325633,6
167	441546,52	4325599,05
168	440963,05	4324399,71

Обозначение характерных точек границы	Координаты, м	
	X, м	Y, м
169	440854,88	4324178,43
170	440798,84	4324215,29
171	440743,23	4324251,76
172	440559,86	4324389,01
173	440555,61	4324478,81
174	440534,25	4324477,44
175	440534,62	4324470,75
176	440539,46	4324468,19
177	440536,66	4324462,9
178	440534,9	4324463,84
179	440538,96	4324377,93
180	440699,75	4324257,57
181	440696,92	4324245,4
182	440717,77	4324240,56
183	440718,46	4324243,56
184	440730,93	4324234,23
185	440787,09	4324197,4
186	440845,38	4324159,06
187	440705,75	4323875,44
188	440772,67	4323762,63
189	440678,17	4323672,57
190	440595,51	4323421,43
191	440446,23	4323171,72
192	440344,06	4323004,27
193	440274,58	4322891,15
194	440171,35	4322683,1
195	440300,8	4322209,31
196	440330,87	4322100,76
197	440357,96	4321999,76
198	440265,7	4321558,35
199	440197,61	4320718,74
200	440179,02	4320487,31
201	440109,1	4319626,97
202	440561,42	4319136,93
203	440734,75	4318948,81
204	440753,87	4318898,7
205	440750,43	4318875,19
206	440765,58	4318864,16
207	440772	4318857,01
1	440787,93	4318871,31
97	443402,91	4330096,89
98	443423,56	4330061,35
99	443427,5	4330246,85
100	443425,03	4330247,42
101	443404,2	4330157,83
97	443402,91	4330096,89
49	444193,3	4330452,28
50	444300,83	4330345,01
51	444314,15	4330334,38
52	444329,53	4330349,49
53	444315,1	4330361
54	444207,24	4330468,6
108	444204,64	4330464,29
109	444199,63	4330457,18
49	444193,3	4330452,28

Кадастровый инженер **ЛЫСЕНКО** Евгений Эммануилович, Э. Лысенко

