

КАРТА-ПЛАН ТЕРРИТОРИИ

35:17:0102008

(номер кадастрового квартала (номера кадастровых кварталов), являющихся территорией, на которой выполняются комплексные кадастровые работы)

Дата подготовки карты-плана территории : "22" июля 2020 г.

Пояснительная записка

1. Сведения о заказчике

Администрация Кичменгско-Городецкого муниципального района, 1023501468550, 3512001228

(полное наименование органа местного самоуправления муниципального района или городского округа, органа исполнительной власти города федерального значения Москвы, Санкт-Петербурга или Севастополя, основной государственный регистрационный номер, идентификационный номер налогоплательщика)

(сведения об утверждении карты-плана территории)

2. Сведения о кадастровом инженере

Фамилия, имя, отчество (при наличии отчества): Фалевский Алексей Сергеевич

Страховой номер индивидуального лицевого счета: 123-491-041 27

Контактный телефон: +79657405870

Адрес электронной почты и почтовый адрес, по которым осуществляется связь с кадастровым инженером:
город Вологда, ул.Ярославская, д.5в, кв.141
fas_sep@mail.ru

Наименование саморегулируемой организации в сфере кадастровых отношений (СРО), если кадастровый инженер является членом СРО: Ассоциация СРО "Балтийское объединение кадастровых инженеров"

Номер регистрации в государственном реестре лиц, осуществляющих кадастровую деятельность: 31402

Сокращенное наименование юридического лица, если кадастровый инженер является работником юридического лица:

3. Основания выполнения комплексных кадастровых работ

(наименование и реквизиты государственного или муниципального контракта на выполнение комплексных кадастровых работ)

4. Перечень документов, использованных при подготовке карты-плана территории

№ п/п	Наименование документа	Реквизиты документа
1	2	3
1	Кадастровый план территории кадастрового квартала 35:17:0102008	35/ИСХ/2020-197323, Филиал Федерального государственного бюджетного учреждения "Федеральная кадастровая палата Федеральной службы государственной регистрации, кадастра и картографии" по Вологодской области, 04.06.2020

5. Сведения о геодезической основе, использованной при подготовке карты-плана территории Система координат МСК-35 зона 4

№ п/п	Название пункта и тип знака геодезической сети	Класс геодезической сети	Координаты, м		Сведения о состоянии на "29" мая 2020 г.		
			X	Y	наружного знака пункта	центра пункта	марки
1	2	3	4	5	6	7	8
1	Погудино сигн.	2	446015.0 2	4337221 .22	Не обнаружен	Сохранился	Сохранился
2	Угол сигн.	2	431496.6 3	4309694 .90	Не обнаружен	Сохранился	Сохранился
3	Раменье пир.	3	438784.5 4	4316613 .18	Не обнаружен	Сохранился	Сохранился

6. Сведения о средствах измерений

№ п/п	Наименование прибора (инструмента, аппаратуры)	Сведения об утверждении типа измерений	Реквизиты свидетельства о поверке прибора (инструмента, аппаратуры)
1	2	3	4
1	Аппаратура геодезическая спутниковая EFT M1	53818-13 25.02.2021	№369525 от 26.02.2020

7. Пояснения к разделам карты-плана территории

№ п/п	Наименование раздела	Пояснение
1	2	3
1	Пояснения к разделам карты-плана территории	Карта-план подготовлена в результате выполнения комплексных кадастровых работ на территории кадастрового квартала 35:17:0102008 (территория с.Кичменгский Городок, Кичменгско-Городецкого муниципального района Вологодской области). При координировании на местности границ земельных участков и объектов капитального строительства, расположенных в границах кадастрового квартала 35:17:0102008 было выявлено следующее: В отношении земельных участков с кадастровыми номерами 35:17:0102008:5, 35:17:0102008:7, 35:17:0102008:16, 35:17:0102008:17, 35:17:0102008:21, 35:17:0102008:28, 35:17:0102008:29, 35:17:0102008:30, 35:17:0102008:43, 35:17:0102008:99 проводились работы по уточнению местоположения границ и площади земельного участка. Так же работы по уточнению местоположения границ и площади

3. Основания выполнения комплексных кадастровых работ

(наименование и реквизиты государственного или муниципального контракта на выполнение комплексных кадастровых работ)

7. Пояснения к разделам карты-плана территории

№ п/п	Наименование раздела	Пояснение
1	2	3
		<p>земельных участков с кадастровыми номерами 35:17:0102004:37, 35:17:0102004:10, которые фактически расположены в кадастровом квартале 35:17:0102008. В отношении земельного участка с кадастровым номером 35:17:0102008:98 выполнены работы по уточнению местоположения границ и площади земельного участка в связи с уточнением средней квадратической погрешности характерных точек границ земельных участков. На основании Приказа Министерства экономического развития РФ №90 от 01.03.2016 г. значение средней квадратической погрешности местоположения характерных точек границ земельного участка, отнесенного к землям населенных пунктов должна быть не более 0,10 м. Земельные участки с кадастровыми номерами 35:17:0102008:19, 35:17:0102008:27, 35:17:0102008:31, 35:17:0102008:32, 35:17:0102008:39, 35:17:0102008:109, 35:17:0102008:112, 35:17:0102008:113, 35:17:0102008:114, 35:17:0102008:115 уточнены в соответствии с требованиями действующего законодательства, поэтому комплексные кадастровые работы в отношении данных земельных участков не проводились. В отношении земельных участков с кадастровыми номерами 35:17:0102008:1, 35:17:0102008:2, 35:17:0102008:3, 35:17:0102008:4, 35:17:0102008:6, 35:17:0102008:8, 35:17:0102013:9, 35:17:0102008:9, 35:17:0102008:10, 35:17:0102008:18, 35:17:0102008:40, 35:17:0102008:41, 35:17:0102008:42, 35:17:0102008:101, 35:17:0102008:108, 35:17:0102008:110 проводятся кадастровые работы по исправлению реестровых ошибок. Земельные участки с кадастровыми номерами 35:17:0102008:11, 35:17:0102008:12, 35:17:0102008:13, 35:17:0102008:14, 35:17:0102008:15, 35:17:0102008:20, 35:17:0102008:25, 35:17:0102008:26 исключены из ККР, так как фактически расположены за границами кадастрового квартала 35:17:0102008. Земельный участок с кадастровым номером 35:17:0102008:23 исключен из ККР, так как является дублем земельного участка с кадастровым номером 35:17:0102008:5. Земельный участок с кадастровым номером 35:17:0102008:25 исключен из ККР, так как является дублем земельного участка с кадастровым номером 35:17:0102008:1. Земельные участки с кадастровыми номерами 35:17:0102008:36, 35:17:0102008:37, 35:17:0102008:38 расположены под многоквартирными домами, фактически используемые площади данных земельных участков больше площадей, сведения о которых содержатся в ЕГРН, более чем на 10%. Фактические площади контуров многоквартирных домов больше, чем фактически используемые площади вышеуказанных земельных участков, даже с учетом увеличения на 10%. Обращаю Ваше внимание, что земельный участок с кадастровым номером 35:17:0102013:28 также расположен под многоквартирным домом и фактически находится в кадастровом квартале 35:17:0102008, при этом его фактическая площадь также больше площади, сведения о которой содержатся в ЕГРН, более чем на 10%. Земельные участки с кадастровыми номерами 35:17:0102008:36, 35:17:0102008:37, 35:17:0102008:38,</p>

3. Основания выполнения комплексных кадастровых работ

(наименование и реквизиты государственного или муниципального контракта на выполнение комплексных кадастровых работ)

7. Пояснения к разделам карты-плана территории

№ п/п	Наименование раздела	Пояснение
1	2	3
		<p>35:17:0102013:28 имеют вид разрешенного использования «Жилой фонд». Предельные размеры для данного вида разрешенного использования не указаны в действующих правилах землепользования и застройки. Следует отметить, что согласно п.32 ст.26 Федерального закона № 218-ФЗ от 13.07.2015 г. площадь земельного участка в результате осуществления государственного кадастрового учета не должна превышать площадь, сведения о которой относительно этого земельного участка содержатся в Едином государственном реестре недвижимости (содержались в Едином государственном реестре недвижимости до уточнения границ земельного участка, если при таком уточнении границ была допущена ошибка), на величину более чем предельный минимальный размер земельного участка или, если такой размер не установлен, на величину более чем десять процентов площади. Поэтому было принято решение об исключении земельных участков с кадастровыми номерами 35:17:0102008:36, 35:17:0102008:37, 35:17:0102008:38, 35:17:0102013:28 из комплексных кадастровых работ. В отношении объектов капитального строительства с кадастровыми номерами 35:17:0102008:45, 35:17:0102008:46, 35:17:0102008:48, 35:17:0102008:49, 35:17:0102008:50, 35:17:0102008:51, 35:17:0102008:53, 35:17:0102008:54, 35:17:0102008:57, 35:17:0102008:58, 35:17:0102008:59, 35:17:0102008:60, 35:17:0102008:61, 35:17:0102008:62, 35:17:0102008:63, 35:17:0102008:65, 35:17:0102008:66, 35:17:0102008:68, 35:17:0102008:69, 35:17:0102008:74, 35:17:0102008:104 проводятся работы по уточнению границ, так как сведения о их местоположении отсутствуют в ЕГРН. Также проводятся работы по уточнению местоположения границ объектов капитального строительства с кадастровыми номерами 35:17:0102013:31, 35:17:0102004:55, 35:17:0102017:102, 35:17:0102009:130, 35:17:0102005:152, 35:17:0101024:205, которые фактически расположены в границах кадастрового квартала с кадастровым номером 35:17:0102008. Объекты капитального строительства с кадастровыми номерами 35:17:0102008:55, 35:17:0102008:73 исключены из ККР, так как земельные участки под ними не сформированы. Местоположение объекта капитального строительства с кадастровым номером 35:17:0102008:72 уточняется. В отношении объекта капитального строительства с кадастровым номером 35:17:0102008:52 проводятся работы по исправлению реестровой ошибки. Объекты капитального строительства с кадастровыми номерами 35:17:0102008:47, 35:17:0102008:100, 35:17:0102008:105, 35:17:0102008:111, 35:17:0102008:106, 35:17:0102008:107, 35:17:0101019:64 уточнены в соответствии с требованиями действующего законодательства, поэтому комплексные кадастровые работы в отношении них не проводились. Объекты капитального строительства с кадастровыми номерами 35:17:0102008:55, 35:17:0102008:56, 35:17:0102008:64, 35:17:0102008:67, 35:17:0102008:70, 35:17:0102008:71, 35:17:0102008:75 расположены за границами кадастрового квартала</p>

3. Основания выполнения комплексных кадастровых работ

(наименование и реквизиты государственного или муниципального контракта на выполнение комплексных кадастровых работ)

7. Пояснения к разделам карты-плана территории

№ п/п	Наименование раздела	Пояснение
1	2	3
		35:17:0102008.

Сведения об уточняемых земельных участках

1. Сведения о характерных точках границы уточняемого земельного участка с кадастровым номером 35:17:0102004:37

Зона № -

Обозначение характерных точек границ	Существующие координаты, м		Уточненные координаты, м		Метод определения координат	Средняя квадратическая погрешность определения координат характерной точки (Mt), м	Формулы, примененные для расчета средней квадратической погрешности определения координат характерной точки (Mt), м
	X	Y	X	Y			
1	2	3	4	5	6	7	8
н1У	-	-	438046.91	4319074.71	Метод спутниковых геодезических измерений (определений)	0.10	Mt = 0.1 , вычислено с помощью программного обеспечения EFT Field Survey
н2У	-	-	438042.11	4319085.11	Метод спутниковых геодезических измерений (определений)	0.10	Mt = 0.1 , вычислено с помощью программного обеспечения EFT Field Survey
н3У	-	-	438007.58	4319069.43	Метод спутниковых геодезических измерений (определений)	0.10	Mt = 0.1 , вычислено с помощью программного обеспечения EFT Field Survey
н4У	-	-	438012.37	4319059.03	Метод спутниковых геодезических измерений (определений)	0.10	Mt = 0.1 , вычислено с помощью программного обеспечения EFT Field Survey
н1У	-	-	438046.91	4319074.71	Метод спутниковых геодезических измерений (определений)	0.10	Mt = 0.1 , вычислено с помощью программного обеспечения EFT Field Survey

2. Сведения о частях границ уточняемого земельного участка с кадастровым номером 35:17:0102004:37

Обозначение части границ		Горизонтальное проложение (S), м	Описание прохождения части границ	Отметка о наличии земельного спора о местоположении границ земельного участка
от т.	до т.			
1	2	3	4	5
н1У	н2У	11.45	-	-
н2У	н3У	37.92	-	-
н3У	н4У	11.45	-	-
н4У	н1У	37.93	-	-

**3. Общие сведения об уточняемом земельном участке
с кадастровым номером 35:17:0102004:37**

№ п/п	Наименование характеристик земельного участка	Значение характеристики
1	2	3
1	Адрес земельного участка	-
	Местоположение земельного участка (при отсутствии присвоенного адреса)	Российская Федерация, 161400, Вологодская область, район Кичменгско-Городецкий, село Кичменгский Городок, улица Мира, дом 3
	Дополнительные сведения о местоположении земельного участка	-
2	Площадь земельного участка ± величина погрешности определения площади ($P \pm \Delta P$), м ²	434 ± 7
3	Формула, примененная для расчета предельной допустимой погрешности определения площади земельного участка (ΔP), м ²	$\Delta P = 3.5 * 0.1 * \sqrt{434} = 7$
4	Площадь земельного участка согласно сведениям Единого государственного реестра недвижимости (Ркад), м ²	476
5	Оценка расхождения P и Ркад (P - Ркад), м ²	42
6	Предельный минимальный и максимальный размер земельного участка (Рмин и Рмакс), м ²	- -
7	Кадастровый или иной номер (обозначение) здания, сооружения, объекта незавершенного строительства, расположенного на земельном участке	-
8	Иные сведения	-

Сведения об уточняемых земельных участках

1. Сведения о характерных точках границы уточняемого земельного участка с кадастровым номером 35:17:0102004:10

Зона № -

Обозначение характерных точек границ	Существующие координаты, м		Уточненные координаты, м		Метод определения координат	Средняя квадратическая погрешность определения координат характерной точки (Mt), м	Формулы, примененные для расчета средней квадратической погрешности определения координат характерной точки (Mt), м
	X	Y	X	Y			
1	2	3	4	5	6	7	8
н5У	-	-	437948. 89	4319089 .11	Метод спутниковых геодезических измерений (определений)	0.10	Mt = 0.1 , вычислено с помощью программного обеспечения EFT Field Survey
н6У	-	-	437947. 38	4319094 .55	Метод спутниковых геодезических измерений (определений)	0.10	Mt = 0.1 , вычислено с помощью программного обеспечения EFT Field Survey
н7У	-	-	437952. 02	4319100 .74	Метод спутниковых геодезических измерений (определений)	0.10	Mt = 0.1 , вычислено с помощью программного обеспечения EFT Field Survey
н8У	-	-	437950. 55	4319109 .52	Метод спутниковых геодезических измерений (определений)	0.10	Mt = 0.1 , вычислено с помощью программного обеспечения EFT Field Survey
н9У	-	-	437945. 73	4319129 .25	Метод спутниковых геодезических измерений (определений)	0.10	Mt = 0.1 , вычислено с помощью программного обеспечения EFT Field Survey
н10У	-	-	437945. 47	4319130 .06	Метод спутниковых геодезических измерений (определений)	0.10	Mt = 0.1 , вычислено с помощью программного обеспечения EFT Field Survey
н11У	-	-	437903. 78	4319113 .77	Метод спутниковых геодезических измерений (определений)	0.10	Mt = 0.1 , вычислено с помощью программного обеспечения EFT Field Survey
н12У	-	-	437913. 42	4319086 .60	Метод спутниковых геодезических измерений (определений)	0.10	Mt = 0.1 , вычислено с помощью программного обеспечения EFT Field Survey
н13У	-	-	437914. 62	4319082 .55	Метод спутниковых геодезических измерений (определений)	0.10	Mt = 0.1 , вычислено с помощью программного обеспечения EFT Field Survey

1. Сведения о характерных точках границы уточняемого земельного участка с кадастровым номером 35:17:0102004:10

н14У	-	-	437927.04	4319084.41	Метод спутниковых геодезических измерений (определений)	0.10	Mt = 0.1 , вычислено с помощью программного обеспечения EFT Field Survey
н15У	-	-	437927.53	4319082.67	Метод спутниковых геодезических измерений (определений)	0.10	Mt = 0.1 , вычислено с помощью программного обеспечения EFT Field Survey
н5У	-	-	437948.89	4319089.11	Метод спутниковых геодезических измерений (определений)	0.10	Mt = 0.1 , вычислено с помощью программного обеспечения EFT Field Survey

2. Сведения о частях границ уточняемого земельного участка с кадастровым номером 35:17:0102004:10

Обозначение части границ		Горизонтальное проложение (S), м	Описание прохождения части границ	Отметка о наличии земельного спора о местоположении границ земельного участка
от т.	до т.			
1	2	3	4	5
н5У	н6У	5.65	-	-
н6У	н7У	7.74	-	-
н7У	н8У	8.90	-	-
н8У	н9У	20.31	-	-
н9У	н10У	0.85	-	-
н10У	н11У	44.76	-	-
н11У	н12У	28.83	-	-
н12У	н13У	4.22	-	-
н13У	н14У	12.56	-	-
н14У	н15У	1.81	-	-
н15У	н5У	22.31	-	-

3. Общие сведения об уточняемом земельном участке с кадастровым номером 35:17:0102004:10

№ п/п	Наименование характеристик земельного участка	Значение характеристики
1	2	3
1	Адрес земельного участка	-
	Местоположение земельного участка (при отсутствии присвоенного адреса)	Российская Федерация, 161400, Вологодская область, район Кичменгско-Городецкий, село Кичменгский Городок, улица Заречная, дом 2Б
	Дополнительные сведения о местоположении земельного участка	-
2	Площадь земельного участка ± величина погрешности определения площади ($P \pm \Delta P$), м ²	1552 ± 14
3	Формула, примененная для расчета предельной допустимой погрешности определения площади земельного участка (ΔP), м ²	$\Delta P = 3,5 * Mt * \sqrt{P} = 3.5 * 0,1 * \sqrt{1552} = 14$

4	Площадь земельного участка согласно сведениям Единого государственного реестра недвижимости (Ркад), м2	1500
5	Оценка расхождения Р и Ркад (Р - Ркад), м2	52
6	Предельный минимальный и максимальный размер земельного участка (Рмин и Рмакс), м2	- -
7	Кадастровый или иной номер (обозначение) здания, сооружения, объекта незавершенного строительства, расположенного на земельном участке	35:17:0102008:105
8	Иные сведения	-

Сведения об уточняемых земельных участках

1. Сведения о характерных точках границы уточняемого земельного участка с кадастровым номером 35:17:0102008:98

Зона № -

Обозначение характерных точек границ	Существующие координаты, м		Уточненные координаты, м		Метод определения координат	Средняя квадратическая погрешность определения координат характерной точки (Mt), м	Формулы, примененные для расчета средней квадратической погрешности определения координат характерной точки (Mt), м
	X	Y	X	Y			
1	2	3	4	5	6	7	8
1	438036.67	4319111.07	438036.67	4319111.07	Метод спутниковых геодезических измерений (определений)	0.10	Mt = 0.1 , вычислено с помощью программного обеспечения EFT Field Survey
2	438034.15	4319117.81	438034.15	4319117.81	Метод спутниковых геодезических измерений (определений)	0.10	Mt = 0.1 , вычислено с помощью программного обеспечения EFT Field Survey
3	438026.66	4319115.00	438026.66	4319115.00	Метод спутниковых геодезических измерений (определений)	0.10	Mt = 0.1 , вычислено с помощью программного обеспечения EFT Field Survey
4	438029.18	4319108.26	438029.18	4319108.26	Метод спутниковых геодезических измерений (определений)	0.10	Mt = 0.1 , вычислено с помощью программного обеспечения EFT Field Survey
1	438036.67	4319111.07	438036.67	4319111.07	Метод спутниковых геодезических измерений (определений)	0.10	Mt = 0.1 , вычислено с помощью программного обеспечения EFT Field Survey

2. Сведения о частях границ уточняемого земельного участка с кадастровым номером 35:17:0102008:98

Обозначение части границ		Горизонтальное проложение (S), м	Описание прохождения части границ	Отметка о наличии земельного спора о местоположении границ земельного участка
от т.	до т.			
1	2	3	4	5
1	2	7.20	-	-
2	3	8.00	-	-
3	4	7.20	-	-
4	1	8.00	-	-

**3. Общие сведения об уточняемом земельном участке
с кадастровым номером 35:17:0102008:98**

№ п/п	Наименование характеристик земельного участка	Значение характеристики
1	2	3
1	Адрес земельного участка	-
	Местоположение земельного участка (при отсутствии присвоенного адреса)	Российская Федерация, Вологодская область, район Кичменгско-Городецкий, село Кичменгский Городок, улица Заречная, № 22-а
	Дополнительные сведения о местоположении земельного участка	Вологодская обл, р-н Кичменгско-Городецкий, с Кичменгский Городок, ул Заречная, № 22-а
2	Площадь земельного участка ± величина погрешности определения площади ($P \pm \Delta P$), м ²	58 ± 3
3	Формула, примененная для расчета предельной допустимой погрешности определения площади земельного участка (ΔP), м ²	$\Delta P = 3,5 * M_t * \sqrt{P} = 3.5 * 0,1 * \sqrt{58} = 3$
4	Площадь земельного участка согласно сведениям Единого государственного реестра недвижимости (Ркад), м ²	58
5	Оценка расхождения P и Ркад (P - Ркад), м ²	-
6	Предельный минимальный и максимальный размер земельного участка (Рмин и Рмакс), м ²	- -
7	Кадастровый или иной номер (обозначение) здания, сооружения, объекта незавершенного строительства, расположенного на земельном участке	-
8	Иные сведения	-

Сведения об уточняемых земельных участках

1. Сведения о характерных точках границы уточняемого земельного участка с кадастровым номером 35:17:0102008:17

Зона № -

Обозначение характерных точек границ	Существующие координаты, м		Уточненные координаты, м		Метод определения координат	Средняя квадратическая погрешность определения координат характерной точки (Mt), м	Формулы, примененные для расчета средней квадратической погрешности определения координат характерной точки (Mt), м
	X	Y	X	Y			
1	2	3	4	5	6	7	8
н16У	-	-	438002.48	4319041.15	Метод спутниковых геодезических измерений (определений)	0.10	Mt = 0.1 , вычислено с помощью программного обеспечения EFT Field Survey
н17У	-	-	437995.02	4319067.53	Метод спутниковых геодезических измерений (определений)	0.10	Mt = 0.1 , вычислено с помощью программного обеспечения EFT Field Survey
н18У	-	-	437958.72	4319059.17	Метод спутниковых геодезических измерений (определений)	0.10	Mt = 0.1 , вычислено с помощью программного обеспечения EFT Field Survey
н19У	-	-	437967.20	4319030.17	Метод спутниковых геодезических измерений (определений)	0.10	Mt = 0.1 , вычислено с помощью программного обеспечения EFT Field Survey
н20У	-	-	437972.15	4319029.76	Метод спутниковых геодезических измерений (определений)	0.10	Mt = 0.1 , вычислено с помощью программного обеспечения EFT Field Survey
н21У	-	-	437983.44	4319035.06	Метод спутниковых геодезических измерений (определений)	0.10	Mt = 0.1 , вычислено с помощью программного обеспечения EFT Field Survey
н16У	-	-	438002.48	4319041.15	Метод спутниковых геодезических измерений (определений)	0.10	Mt = 0.1 , вычислено с помощью программного обеспечения EFT Field Survey

2. Сведения о частях границ уточняемого земельного участка с кадастровым номером 35:17:0102008:17

Обозначение части границ		Горизонтальное проложение (S), м	Описание прохождения части границ	Отметка о наличии земельного спора о местоположении границ земельного участка
от т.	до т.			
1	2	3	4	5
н16У	н17У	27.41	-	-

н17У	н18У	37.25	-	-
н18У	н19У	30.21	-	-
н19У	н20У	4.97	-	-
н20У	н21У	12.47	-	-
н21У	н16У	19.99	-	-

**3. Общие сведения об уточняемом земельном участке
с кадастровым номером 35:17:0102008:17**

№ п/п	Наименование характеристик земельного участка	Значение характеристики
1	2	3
1	Адрес земельного участка	-
	Местоположение земельного участка (при отсутствии присвоенного адреса)	Российская Федерация, Вологодская область, район Кичменгско-Городецкий, сельсовет Городецкое, село Кичменгский Городок, улица Заречная, дом 24а
	Дополнительные сведения о местоположении земельного участка	-
2	Площадь земельного участка ± величина погрешности определения площади ($P \pm \Delta P$), м ²	1086 ± 12
3	Формула, примененная для расчета предельной допустимой погрешности определения площади земельного участка (ΔP), м ²	$\Delta P = 3,5 * M_t * \sqrt{P} = 3.5 * 0,1 * \sqrt{1086} = 12$
4	Площадь земельного участка согласно сведениям Единого государственного реестра недвижимости (Ркад), м ²	1100
5	Оценка расхождения P и Ркад ($P - P_{кад}$), м ²	14
6	Предельный минимальный и максимальный размер земельного участка ($P_{мин}$ и $P_{макс}$), м ²	- -
7	Кадастровый или иной номер (обозначение) здания, сооружения, объекта незавершенного строительства, расположенного на земельном участке	35:17:0102008:49
8	Иные сведения	-

Сведения об уточняемых земельных участках

1. Сведения о характерных точках границы уточняемого земельного участка с кадастровым номером 35:17:0102008:16

Зона № -

Обозначение характерных точек границ	Существующие координаты, м		Уточненные координаты, м		Метод определения координат	Средняя квадратическая погрешность определения координат характерной точки (Mt), м	Формулы, примененные для расчета средней квадратической погрешности определения координат характерной точки (Mt), м
	X	Y	X	Y			
1	2	3	4	5	6	7	8
н22У	-	-	437992. 69	4319079. .72	Метод спутниковых геодезических измерений (определений)	0.10	Mt = 0.1 , вычислено с помощью программного обеспечения EFT Field Survey
н23У	-	-	437985. 26	4319116. .01	Метод спутниковых геодезических измерений (определений)	0.10	Mt = 0.1 , вычислено с помощью программного обеспечения EFT Field Survey
н24У	-	-	437983. 49	4319119. .86	Метод спутниковых геодезических измерений (определений)	0.10	Mt = 0.1 , вычислено с помощью программного обеспечения EFT Field Survey
н25У	-	-	437980. 55	4319122. .89	Метод спутниковых геодезических измерений (определений)	0.10	Mt = 0.1 , вычислено с помощью программного обеспечения EFT Field Survey
н26У	-	-	437976. 79	4319124. .73	Метод спутниковых геодезических измерений (определений)	0.10	Mt = 0.1 , вычислено с помощью программного обеспечения EFT Field Survey
н27У	-	-	437971. 74	4319126. .67	Метод спутниковых геодезических измерений (определений)	0.10	Mt = 0.1 , вычислено с помощью программного обеспечения EFT Field Survey
н28У	-	-	437966. 40	4319135. .45	Метод спутниковых геодезических измерений (определений)	0.10	Mt = 0.1 , вычислено с помощью программного обеспечения EFT Field Survey
н9У	-	-	437945. 73	4319129. .25	Метод спутниковых геодезических измерений (определений)	0.10	Mt = 0.1 , вычислено с помощью программного обеспечения EFT Field Survey
н8У	-	-	437950. 55	4319109. .52	Метод спутниковых геодезических измерений (определений)	0.10	Mt = 0.1 , вычислено с помощью программного обеспечения EFT Field Survey

**1. Сведения о характерных точках границы уточняемого земельного участка
с кадастровым номером 35:17:0102008:16**

н7У	-	-	437952. 02	4319100 .74	Метод спутниковых геодезических измерений (определений)	0.10	Mt = 0.1 , вычислено с помощью программного обеспечения EFT Field Survey
н6У	-	-	437947. 38	4319094 .55	Метод спутниковых геодезических измерений (определений)	0.10	Mt = 0.1 , вычислено с помощью программного обеспечения EFT Field Survey
н29У	-	-	437949. 02	4319088 .68	Метод спутниковых геодезических измерений (определений)	0.10	Mt = 0.1 , вычислено с помощью программного обеспечения EFT Field Survey
н30У	-	-	437951. 63	4319086 .78	Метод спутниковых геодезических измерений (определений)	0.10	Mt = 0.1 , вычислено с помощью программного обеспечения EFT Field Survey
н31У	-	-	437953. 53	4319084 .67	Метод спутниковых геодезических измерений (определений)	0.10	Mt = 0.1 , вычислено с помощью программного обеспечения EFT Field Survey
н32У	-	-	437955. 13	4319081 .93	Метод спутниковых геодезических измерений (определений)	0.10	Mt = 0.1 , вычислено с помощью программного обеспечения EFT Field Survey
н33У	-	-	437956. 11	4319078 .89	Метод спутниковых геодезических измерений (определений)	0.10	Mt = 0.1 , вычислено с помощью программного обеспечения EFT Field Survey
н34У	-	-	437957. 77	4319073 .31	Метод спутниковых геодезических измерений (определений)	0.10	Mt = 0.1 , вычислено с помощью программного обеспечения EFT Field Survey
н35У	-	-	437988. 58	4319079 .58	Метод спутниковых геодезических измерений (определений)	0.10	Mt = 0.1 , вычислено с помощью программного обеспечения EFT Field Survey
н22У	-	-	437992. 69	4319079 .72	Метод спутниковых геодезических измерений (определений)	0.10	Mt = 0.1 , вычислено с помощью программного обеспечения EFT Field Survey

**2. Сведения о частях границ уточняемого земельного участка
с кадастровым номером 35:17:0102008:16**

Обозначение части границ		Горизонтальное проложение (S), м	Описание прохождения части границ	Отметка о наличии земельного спора о местоположении границ земельного участка
от т.	до т.			
1	2	3	4	5
н22У	н23У	37.04	-	-
н23У	н24У	4.24	-	-
н24У	н25У	4.22	-	-
н25У	н26У	4.19	-	-
н26У	н27У	5.41	-	-
н27У	н28У	10.28	-	-
н28У	н9У	21.58	-	-
н9У	н8У	20.31	-	-
н8У	н7У	8.90	-	-
н7У	н6У	7.74	-	-
н6У	н29У	6.09	-	-
н29У	н30У	3.23	-	-
н30У	н31У	2.84	-	-
н31У	н32У	3.17	-	-
н32У	н33У	3.19	-	-
н33У	н34У	5.82	-	-
н34У	н35У	31.44	-	-
н35У	н22У	4.11	-	-

**3. Общие сведения об уточняемом земельном участке
с кадастровым номером 35:17:0102008:16**

№ п/п	Наименование характеристик земельного участка	Значение характеристики
1	2	3
1	Адрес земельного участка	-
	Местоположение земельного участка (при отсутствии присвоенного адреса)	Российская Федерация, Вологодская область, район Кичменгско-Городецкий, сельсовет Городецкое, село Кичменгский Городок, улица Заречная, дом 24
	Дополнительные сведения о местоположении земельного участка	-
2	Площадь земельного участка ± величина погрешности определения площади (P ± ΔP), м2	1989 ± 16
3	Формула, примененная для расчета предельной допустимой погрешности определения площади земельного участка (ΔP), м2	$\Delta P = 3,5 * M * \sqrt{P} = 3,5 * 0,1 * \sqrt{1989} = 16$
4	Площадь земельного участка согласно сведениям Единого государственного реестра недвижимости (Pкад), м2	1900
5	Оценка расхождения P и Pкад (P - Pкад), м2	89
6	Предельный минимальный и максимальный размер земельного участка (Pмин и Pмакс), м2	--
7	Кадастровый или иной номер (обозначение) здания, сооружения, объекта незавершенного строительства, расположенного на земельном участке	35:17:0102008:46

8

Иные сведения

-

Сведения об уточняемых земельных участках

1. Сведения о характерных точках границы уточняемого земельного участка с кадастровым номером 35:17:0102008:5

Зона № -

Обозначение характерных точек границ	Существующие координаты, м		Уточненные координаты, м		Метод определения координат	Средняя квадратическая погрешность определения координат характерной точки (Mt), м	Формулы, примененные для расчета средней квадратической погрешности определения координат характерной точки (Mt), м
	X	Y	X	Y			
1	2	3	4	5	6	7	8
н36У	-	-	437946.91	4318978.38	Метод спутниковых геодезических измерений (определений)	0.10	Mt = 0.1 , вычислено с помощью программного обеспечения EFT Field Survey
н37У	-	-	437940.38	4318995.65	Метод спутниковых геодезических измерений (определений)	0.10	Mt = 0.1 , вычислено с помощью программного обеспечения EFT Field Survey
н38У	-	-	437937.33	4319000.00	Метод спутниковых геодезических измерений (определений)	0.10	Mt = 0.1 , вычислено с помощью программного обеспечения EFT Field Survey
н39У	-	-	437933.74	4319007.32	Метод спутниковых геодезических измерений (определений)	0.10	Mt = 0.1 , вычислено с помощью программного обеспечения EFT Field Survey
н40У	-	-	437921.28	4319002.84	Метод спутниковых геодезических измерений (определений)	0.10	Mt = 0.1 , вычислено с помощью программного обеспечения EFT Field Survey
н41У	-	-	437887.65	4318995.43	Метод спутниковых геодезических измерений (определений)	0.10	Mt = 0.1 , вычислено с помощью программного обеспечения EFT Field Survey
н42У	-	-	437882.01	4318994.50	Метод спутниковых геодезических измерений (определений)	0.10	Mt = 0.1 , вычислено с помощью программного обеспечения EFT Field Survey
н43У	-	-	437883.29	4318990.65	Метод спутниковых геодезических измерений (определений)	0.10	Mt = 0.1 , вычислено с помощью программного обеспечения EFT Field Survey
н44У	-	-	437870.28	4318980.07	Метод спутниковых геодезических измерений (определений)	0.10	Mt = 0.1 , вычислено с помощью программного обеспечения EFT Field Survey

**1. Сведения о характерных точках границы уточняемого земельного участка
с кадастровым номером 35:17:0102008:5**

н45У	-	-	437881. 00	4318955 .85	Метод спутниковых геодезических измерений (определений)	0.10	Mt = 0.1 , вычислено с помощью программного обеспечения EFT Field Survey
н46У	-	-	437905. 13	4318965 .99	Метод спутниковых геодезических измерений (определений)	0.10	Mt = 0.1 , вычислено с помощью программного обеспечения EFT Field Survey
н47У	-	-	437907. 88	4318960 .32	Метод спутниковых геодезических измерений (определений)	0.10	Mt = 0.1 , вычислено с помощью программного обеспечения EFT Field Survey
н36У	-	-	437946. 91	4318978 .38	Метод спутниковых геодезических измерений (определений)	0.10	Mt = 0.1 , вычислено с помощью программного обеспечения EFT Field Survey

**2. Сведения о частях границ уточняемого земельного участка
с кадастровым номером 35:17:0102008:5**

Обозначение части границ		Горизонтальное проложение (S), м	Описание прохождения части границ	Отметка о наличии земельного спора о местоположении границ земельного участка
от т.	до т.			
1	2	3	4	5
н36У	н37У	18.46	-	-
н37У	н38У	5.31	-	-
н38У	н39У	8.15	-	-
н39У	н40У	13.24	-	-
н40У	н41У	34.44	-	-
н41У	н42У	5.72	-	-
н42У	н43У	4.06	-	-
н43У	н44У	16.77	-	-
н44У	н45У	26.49	-	-
н45У	н46У	26.17	-	-
н46У	н47У	6.30	-	-
н47У	н36У	43.01	-	-

**3. Общие сведения об уточняемом земельном участке
с кадастровым номером 35:17:0102008:5**

№ п/п	Наименование характеристик земельного участка	Значение характеристики
1	2	3
1	Адрес земельного участка	-
	Местоположение земельного участка (при отсутствии присвоенного адреса)	Российская Федерация, Вологодская область, район Кичменгско-Городецкий, село Кичменгский Городок, улица Мира, дом 11
	Дополнительные сведения о местоположении земельного участка	-

2	Площадь земельного участка \pm величина погрешности определения площади ($P \pm \Delta P$), м ²	2331 \pm 17
3	Формула, примененная для расчета предельной допустимой погрешности определения площади земельного участка (ΔP), м ²	$\Delta P = 3,5 * M_t * \sqrt{P} = 3,5 * 0,1 * \sqrt{2331} = 17$
4	Площадь земельного участка согласно сведениям Единого государственного реестра недвижимости (Ркад), м ²	1900
5	Оценка расхождения P и Ркад (P - Ркад), м ²	431
6	Предельный минимальный и максимальный размер земельного участка (Рмин и Рмакс), м ²	- -
7	Кадастровый или иной номер (обозначение) здания, сооружения, объекта незавершенного строительства, расположенного на земельном участке	35:17:0101008:58
8	Иные сведения	-

Сведения об уточняемых земельных участках

1. Сведения о характерных точках границы уточняемого земельного участка с кадастровым номером 35:17:0102008:99

Зона № -

Обозначение характерных точек границ	Существующие координаты, м		Уточненные координаты, м		Метод определения координат	Средняя квадратическая погрешность определения координат характерной точки (Mt), м	Формулы, примененные для расчета средней квадратической погрешности определения координат характерной точки (Mt), м
	X	Y	X	Y			
1	2	3	4	5	6	7	8
н39У	-	-	437933.74	4319007.32	Метод спутниковых геодезических измерений (определений)	0.10	Mt = 0.1 , вычислено с помощью программного обеспечения EFT Field Survey
н48У	-	-	437920.31	4319051.27	Метод спутниковых геодезических измерений (определений)	0.10	Mt = 0.1 , вычислено с помощью программного обеспечения EFT Field Survey
н49У	-	-	437893.79	4319043.58	Метод спутниковых геодезических измерений (определений)	0.10	Mt = 0.1 , вычислено с помощью программного обеспечения EFT Field Survey
н50У	-	-	437874.76	4319037.55	Метод спутниковых геодезических измерений (определений)	0.10	Mt = 0.1 , вычислено с помощью программного обеспечения EFT Field Survey
н51У	-	-	437872.79	4319035.70	Метод спутниковых геодезических измерений (определений)	0.10	Mt = 0.1 , вычислено с помощью программного обеспечения EFT Field Survey
н52У	-	-	437878.67	4319021.91	Метод спутниковых геодезических измерений (определений)	0.10	Mt = 0.1 , вычислено с помощью программного обеспечения EFT Field Survey
н53У	-	-	437883.81	4319008.20	Метод спутниковых геодезических измерений (определений)	0.10	Mt = 0.1 , вычислено с помощью программного обеспечения EFT Field Survey
н41У	-	-	437887.65	4318995.43	Метод спутниковых геодезических измерений (определений)	0.10	Mt = 0.1 , вычислено с помощью программного обеспечения EFT Field Survey
н40У	-	-	437921.28	4319002.84	Метод спутниковых геодезических измерений (определений)	0.10	Mt = 0.1 , вычислено с помощью программного обеспечения EFT Field Survey

1. Сведения о характерных точках границы уточняемого земельного участка с кадастровым номером 35:17:0102008:99

н39У	-	-	437933. 74	4319007 .32	Метод спутниковых геодезических измерений (определений)	0.10	Mt = 0.1 , вычислено с помощью программного обеспечения EFT Field Survey
------	---	---	---------------	----------------	---	------	--

2. Сведения о частях границ уточняемого земельного участка с кадастровым номером 35:17:0102008:99

Обозначение части границ		Горизонтальное проложение (S), м	Описание прохождения части границ	Отметка о наличии земельного спора о местоположении границ земельного участка
от т.	до т.			
1	2	3	4	5
н39У	н48У	45.96	-	-
н48У	н49У	27.61	-	-
н49У	н50У	19.96	-	-
н50У	н51У	2.70	-	-
н51У	н52У	14.99	-	-
н52У	н53У	14.64	-	-
н53У	н41У	13.33	-	-
н41У	н40У	34.44	-	-
н40У	н39У	13.24	-	-

3. Общие сведения об уточняемом земельном участке с кадастровым номером 35:17:0102008:99

№ п/п	Наименование характеристик земельного участка	Значение характеристики
1	2	3
1	Адрес земельного участка	-
	Местоположение земельного участка (при отсутствии присвоенного адреса)	Российская Федерация, Вологодская область, район Кичменгско-Городецкий, село Кичменгский Городок, улица Заречная, 30а
	Дополнительные сведения о местоположении земельного участка	Вологодская обл, р-н Кичменгско-Городецкий, с Кичменгский Городок, ул Заречная, 30а
2	Площадь земельного участка ± величина погрешности определения площади (P ± ΔP), м2	2207 ± 16
3	Формула, примененная для расчета предельной допустимой погрешности определения площади земельного участка (ΔP), м2	$\Delta P = 3,5 * Mt * \sqrt{P} = 3.5 * 0,1 * \sqrt{2207} = 16$
4	Площадь земельного участка согласно сведениям Единого государственного реестра недвижимости (Ркад), м2	1343
5	Оценка расхождения P и Ркад (P - Ркад), м2	864
6	Предельный минимальный и максимальный размер земельного участка (Рмин и Рмакс), м2	- -
7	Кадастровый или иной номер (обозначение) здания, сооружения, объекта незавершенного строительства, расположенного на земельном участке	35:17:0102008:100
8	Иные сведения	-

Сведения об уточняемых земельных участках

1. Сведения о характерных точках границы уточняемого земельного участка с кадастровым номером 35:17:0102008:21

Зона № -

Обозначение характерных точек границ	Существующие координаты, м		Уточненные координаты, м		Метод определения координат	Средняя квадратическая погрешность определения координат характерной точки (Mt), м	Формулы, примененные для расчета средней квадратической погрешности определения координат характерной точки (Mt), м
	X	Y	X	Y			
1	2	3	4	5	6	7	8
н54У	-	-	437841. 46	4319025 .57	Метод спутниковых геодезических измерений (определений)	0.10	Mt = 0.1 , вычислено с помощью программного обеспечения EFT Field Survey
н55У	-	-	437839. 74	4319030 .40	Метод спутниковых геодезических измерений (определений)	0.10	Mt = 0.1 , вычислено с помощью программного обеспечения EFT Field Survey
н56У	-	-	437818. 27	4319076 .27	Метод спутниковых геодезических измерений (определений)	0.10	Mt = 0.1 , вычислено с помощью программного обеспечения EFT Field Survey
н57У	-	-	437799. 79	4319067 .75	Метод спутниковых геодезических измерений (определений)	0.10	Mt = 0.1 , вычислено с помощью программного обеспечения EFT Field Survey
н58У	-	-	437801. 51	4319064 .51	Метод спутниковых геодезических измерений (определений)	0.10	Mt = 0.1 , вычислено с помощью программного обеспечения EFT Field Survey
н59У	-	-	437797. 63	4319062 .21	Метод спутниковых геодезических измерений (определений)	0.10	Mt = 0.1 , вычислено с помощью программного обеспечения EFT Field Survey
н60У	-	-	437821. 89	4319018 .38	Метод спутниковых геодезических измерений (определений)	0.10	Mt = 0.1 , вычислено с помощью программного обеспечения EFT Field Survey
н61У	-	-	437823. 45	4319017 .64	Метод спутниковых геодезических измерений (определений)	0.10	Mt = 0.1 , вычислено с помощью программного обеспечения EFT Field Survey

1. Сведения о характерных точках границы уточняемого земельного участка с кадастровым номером 35:17:0102008:21

н54У	-	-	437841. 46	4319025 .57	Метод спутниковых геодезических измерений (определений)	0.10	Mt = 0.1 , вычислено с помощью программного обеспечения EFT Field Survey
------	---	---	---------------	----------------	---	------	--

2. Сведения о частях границ уточняемого земельного участка с кадастровым номером 35:17:0102008:21

Обозначение части границ		Горизонтальное проложение (S), м	Описание прохождения части границ	Отметка о наличии земельного спора о местоположении границ земельного участка
от т.	до т.			
1	2	3	4	5
н54У	н55У	5.13	-	-
н55У	н56У	50.65	-	-
н56У	н57У	20.35	-	-
н57У	н58У	3.67	-	-
н58У	н59У	4.51	-	-
н59У	н60У	50.10	-	-
н60У	н61У	1.73	-	-
н61У	н54У	19.68	-	-

3. Общие сведения об уточняемом земельном участке с кадастровым номером 35:17:0102008:21

№ п/п	Наименование характеристик земельного участка	Значение характеристики
1	2	3
1	Адрес земельного участка	-
	Местоположение земельного участка (при отсутствии присвоенного адреса)	Российская Федерация, Вологодская область, район Кичменгско-Городецкий, село Кичменгский Городок, улица Заречная, дом 32
	Дополнительные сведения о местоположении земельного участка	-
2	Площадь земельного участка ± величина погрешности определения площади (P ± ΔP), м2	1261 ± 12
3	Формула, примененная для расчета предельной допустимой погрешности определения площади земельного участка (ΔP), м2	$\Delta P = 3,5 * Mt * \sqrt{P} = 3.5 * 0,1 * \sqrt{1261} = 12$
4	Площадь земельного участка согласно сведениям Единого государственного реестра недвижимости (Pкад), м2	1000
5	Оценка расхождения P и Pкад (P - Pкад), м2	261
6	Предельный минимальный и максимальный размер земельного участка (Pмин и Pмакс), м2	- -
7	Кадастровый или иной номер (обозначение) здания, сооружения, объекта незавершенного строительства, расположенного на земельном участке	35:17:0102008:57
8	Иные сведения	-

Сведения об уточняемых земельных участках

1. Сведения о характерных точках границы уточняемого земельного участка с кадастровым номером 35:17:0102008:28

Зона № -

Обозначение характерных точек границ	Существующие координаты, м		Уточненные координаты, м		Метод определения координат	Средняя квадратическая погрешность определения координат характерной точки (Mt), м	Формулы, примененные для расчета средней квадратической погрешности определения координат характерной точки (Mt), м
	X	Y	X	Y			
1	2	3	4	5	6	7	8
н62У	-	-	437666.54	4318904.15	Метод спутниковых геодезических измерений (определений)	0.10	Mt = 0.1 , вычислено с помощью программного обеспечения EFT Field Survey
н63У	-	-	437666.23	4318907.01	Метод спутниковых геодезических измерений (определений)	0.10	Mt = 0.1 , вычислено с помощью программного обеспечения EFT Field Survey
н64У	-	-	437662.25	4318915.59	Метод спутниковых геодезических измерений (определений)	0.10	Mt = 0.1 , вычислено с помощью программного обеспечения EFT Field Survey
н65У	-	-	437646.75	4318947.62	Метод спутниковых геодезических измерений (определений)	0.10	Mt = 0.1 , вычислено с помощью программного обеспечения EFT Field Survey
н66У	-	-	437622.76	4318935.30	Метод спутниковых геодезических измерений (определений)	0.10	Mt = 0.1 , вычислено с помощью программного обеспечения EFT Field Survey
н67У	-	-	437630.34	4318920.42	Метод спутниковых геодезических измерений (определений)	0.10	Mt = 0.1 , вычислено с помощью программного обеспечения EFT Field Survey
н68У	-	-	437644.00	4318892.15	Метод спутниковых геодезических измерений (определений)	0.10	Mt = 0.1 , вычислено с помощью программного обеспечения EFT Field Survey
н62У	-	-	437666.54	4318904.15	Метод спутниковых геодезических измерений (определений)	0.10	Mt = 0.1 , вычислено с помощью программного обеспечения EFT Field Survey

**2. Сведения о частях границ уточняемого земельного участка
с кадастровым номером 35:17:0102008:28**

Обозначение части границ		Горизонтальное проложение (S), м	Описание прохождения части границ	Отметка о наличии земельного спора о местоположении границ земельного участка
от т.	до т.			
1	2	3	4	5
н62У	н63У	2.88	-	-
н63У	н64У	9.46	-	-
н64У	н65У	35.58	-	-
н65У	н66У	26.97	-	-
н66У	н67У	16.70	-	-
н67У	н68У	31.40	-	-
н68У	н62У	25.54	-	-

**3. Общие сведения об уточняемом земельном участке
с кадастровым номером 35:17:0102008:28**

№ п/п	Наименование характеристик земельного участка	Значение характеристики
1	2	3
1	Адрес земельного участка	-
	Местоположение земельного участка (при отсутствии присвоенного адреса)	Российская Федерация, Вологодская область, район Кичменгско-Городецкий, сельсовет Городецкий, село Кичменгский Городок, улица Рабочая, дом 3
	Дополнительные сведения о местоположении земельного участка	Вологодская область, р-н Кичменгско-Городецкий, с/с Городецкий, с Кичменгский Городок, ул Рабочая, д 3
2	Площадь земельного участка ± величина погрешности определения площади ($P \pm \Delta P$), м ²	1276 ± 13
3	Формула, примененная для расчета предельной допустимой погрешности определения площади земельного участка (ΔP), м ²	$\Delta P = 3,5 * M_t * \sqrt{P} = 3,5 * 0,1 * \sqrt{1276} = 13$
4	Площадь земельного участка согласно сведениям Единого государственного реестра недвижимости (Ркад), м ²	1231
5	Оценка расхождения P и Ркад (P - Ркад), м ²	45
6	Предельный минимальный и максимальный размер земельного участка (Рмин и Рмакс), м ²	--
7	Кадастровый или иной номер (обозначение) здания, сооружения, объекта незавершенного строительства, расположенного на земельном участке	35:17:0102008:59
8	Иные сведения	-

Сведения об уточняемых земельных участках

1. Сведения о характерных точках границы уточняемого земельного участка с кадастровым номером 35:17:0102008:7

Зона № -

Обозначение характерных точек границ	Существующие координаты, м		Уточненные координаты, м		Метод определения координат	Средняя квадратическая погрешность определения координат характерной точки (Mt), м	Формулы, примененные для расчета средней квадратической погрешности определения координат характерной точки (Mt), м
	X	Y	X	Y			
1	2	3	4	5	6	7	8
н69У	-	-	437569. 87	4318843 .17	Метод спутниковых геодезических измерений (определений)	0.10	Mt = 0.1 , вычислено с помощью программного обеспечения EFT Field Survey
н70У	-	-	437549. 99	4318897 .28	Метод спутниковых геодезических измерений (определений)	0.10	Mt = 0.1 , вычислено с помощью программного обеспечения EFT Field Survey
н71У	-	-	437527. 92	4318889 .46	Метод спутниковых геодезических измерений (определений)	0.10	Mt = 0.1 , вычислено с помощью программного обеспечения EFT Field Survey
н72У	-	-	437548. 39	4318841 .89	Метод спутниковых геодезических измерений (определений)	0.10	Mt = 0.1 , вычислено с помощью программного обеспечения EFT Field Survey
н73У	-	-	437551. 60	4318834 .56	Метод спутниковых геодезических измерений (определений)	0.10	Mt = 0.1 , вычислено с помощью программного обеспечения EFT Field Survey
н69У	-	-	437569. 87	4318843 .17	Метод спутниковых геодезических измерений (определений)	0.10	Mt = 0.1 , вычислено с помощью программного обеспечения EFT Field Survey

2. Сведения о частях границ уточняемого земельного участка с кадастровым номером 35:17:0102008:7

Обозначение части границ		Горизонтальное проложение (S), м	Описание прохождения части границ	Отметка о наличии земельного спора о местоположении границ земельного участка
от т.	до т.			
1	2	3	4	5
н69У	н70У	57.65	-	-
н70У	н71У	23.41	-	-
н71У	н72У	51.79	-	-
н72У	н73У	8.00	-	-
н73У	н69У	20.20	-	-

**3. Общие сведения об уточняемом земельном участке
с кадастровым номером 35:17:0102008:7**

№ п/п	Наименование характеристик земельного участка	Значение характеристики
1	2	3
1	Адрес земельного участка	-
	Местоположение земельного участка (при отсутствии присвоенного адреса)	Российская Федерация, Вологодская область, район Кичменгско-Городецкий, село Кичменгский Городок, улица Рабочая, дом 7
	Дополнительные сведения о местоположении земельного участка	-
2	Площадь земельного участка ± величина погрешности определения площади ($P \pm \Delta P$), м ²	1280 ± 13
3	Формула, примененная для расчета предельной допустимой погрешности определения площади земельного участка (ΔP), м ²	$\Delta P = 3,5 * M_t * \sqrt{P} = 3,5 * 0,1 * \sqrt{1280} = 13$
4	Площадь земельного участка согласно сведениям Единого государственного реестра недвижимости (Ркад), м ²	1236
5	Оценка расхождения P и Ркад (P - Ркад), м ²	44
6	Предельный минимальный и максимальный размер земельного участка (Рмин и Рмакс), м ²	- -
7	Кадастровый или иной номер (обозначение) здания, сооружения, объекта незавершенного строительства, расположенного на земельном участке	35:17:0102008:106
8	Иные сведения	-

Сведения об уточняемых земельных участках

1. Сведения о характерных точках границы уточняемого земельного участка с кадастровым номером 35:17:0102013:9

Зона № -

Обозначение характерных точек границ	Существующие координаты, м		Уточненные координаты, м		Метод определения координат	Средняя квадратическая погрешность определения координат характерной точки (Mt), м	Формулы, примененные для расчета средней квадратической погрешности определения координат характерной точки (Mt), м
	X	Y	X	Y			
1	2	3	4	5	6	7	8
5	437484. 23	4318884 .26	437484. 23	4318884 .26	Метод спутниковых геодезических измерений (определений)	0.10	Mt = 0.1 , вычислено с помощью программного обеспечения EFT Field Survey
6	437469. 58	4318916 .72	437469. 58	4318916 .72	Метод спутниковых геодезических измерений (определений)	0.10	Mt = 0.1 , вычислено с помощью программного обеспечения EFT Field Survey
7	437437. 25	4318902 .10	437437. 25	4318902 .10	Метод спутниковых геодезических измерений (определений)	0.10	Mt = 0.1 , вычислено с помощью программного обеспечения EFT Field Survey
8	437453. 28	4318868 .21	437453. 28	4318868 .21	Метод спутниковых геодезических измерений (определений)	0.10	Mt = 0.1 , вычислено с помощью программного обеспечения EFT Field Survey
5	437484. 23	4318884 .26	437484. 23	4318884 .26	Метод спутниковых геодезических измерений (определений)	0.10	Mt = 0.1 , вычислено с помощью программного обеспечения EFT Field Survey

2. Сведения о частях границ уточняемого земельного участка с кадастровым номером 35:17:0102013:9

Обозначение части границ		Горизонтальное проложение (S), м	Описание прохождения части границ	Отметка о наличии земельного спора о местоположении границ земельного участка
от т.	до т.			
1	2	3	4	5
5	6	35.61	-	-
6	7	35.48	-	-
7	8	37.49	-	-
8	5	34.86	-	-

**3. Общие сведения об уточняемом земельном участке
с кадастровым номером 35:17:0102013:9**

№ п/п	Наименование характеристик земельного участка	Значение характеристики
1	2	3
1	Адрес земельного участка	-
	Местоположение земельного участка (при отсутствии присвоенного адреса)	Российская Федерация, Вологодская область, район Кичменгско-Городецкий, сельсовет Городецкий, село Кичменгский Городок, улица Заречная, дом 54
	Дополнительные сведения о местоположении земельного участка	Вологодская обл, р-н Кичменгско-Городецкий, с/с Городецкий, с Кичменгский Городок, ул Заречная, д 54
2	Площадь земельного участка \pm величина погрешности определения площади ($P \pm \Delta P$), м ²	1285 \pm 13
3	Формула, примененная для расчета предельной допустимой погрешности определения площади земельного участка (ΔP), м ²	$\Delta P = 3,5 * M_t * \sqrt{P} = 3.5 * 0,1 * \sqrt{1285} = 13$
4	Площадь земельного участка согласно сведениям Единого государственного реестра недвижимости (Ркад), м ²	1286
5	Оценка расхождения Р и Ркад ($P - P_{кад}$), м ²	1
6	Предельный минимальный и максимальный размер земельного участка ($P_{мин}$ и $P_{макс}$), м ²	- -
7	Кадастровый или иной номер (обозначение) здания, сооружения, объекта незавершенного строительства, расположенного на земельном участке	-
8	Иные сведения	-

Сведения об уточняемых земельных участках

1. Сведения о характерных точках границы уточняемого земельного участка с кадастровым номером 35:17:0102008:43

Зона № -

Обозначение характерных точек границ	Существующие координаты, м		Уточненные координаты, м		Метод определения координат	Средняя квадратическая погрешность определения координат характерной точки (Mt), м	Формулы, примененные для расчета средней квадратической погрешности определения координат характерной точки (Mt), м
	X	Y	X	Y			
1	2	3	4	5	6	7	8
н74У	-	-	437452. 53	4318865. .36	Метод спутниковых геодезических измерений (определений)	0.10	Mt = 0.1 , вычислено с помощью программного обеспечения EFT Field Survey
н75У	-	-	437434. 35	4318898. .76	Метод спутниковых геодезических измерений (определений)	0.10	Mt = 0.1 , вычислено с помощью программного обеспечения EFT Field Survey
н76У	-	-	437397. 74	4318881. .61	Метод спутниковых геодезических измерений (определений)	0.10	Mt = 0.1 , вычислено с помощью программного обеспечения EFT Field Survey
н77У	-	-	437407. 64	4318861. .35	Метод спутниковых геодезических измерений (определений)	0.10	Mt = 0.1 , вычислено с помощью программного обеспечения EFT Field Survey
н78У	-	-	437405. 28	4318860. .22	Метод спутниковых геодезических измерений (определений)	0.10	Mt = 0.1 , вычислено с помощью программного обеспечения EFT Field Survey
н79У	-	-	437410. 24	4318853. .34	Метод спутниковых геодезических измерений (определений)	0.10	Mt = 0.1 , вычислено с помощью программного обеспечения EFT Field Survey
н80У	-	-	437413. 91	4318845. .99	Метод спутниковых геодезических измерений (определений)	0.10	Mt = 0.1 , вычислено с помощью программного обеспечения EFT Field Survey
н74У	-	-	437452. 53	4318865. .36	Метод спутниковых геодезических измерений (определений)	0.10	Mt = 0.1 , вычислено с помощью программного обеспечения EFT Field Survey

**2. Сведения о частях границ уточняемого земельного участка
с кадастровым номером 35:17:0102008:43**

Обозначение части границ		Горизонтальное проложение (S), м	Описание прохождения части границ	Отметка о наличии земельного спора о местоположении границ земельного участка
от т.	до т.			
1	2	3	4	5
н74У	н75У	38.03	-	-
н75У	н76У	40.43	-	-
н76У	н77У	22.55	-	-
н77У	н78У	2.62	-	-
н78У	н79У	8.48	-	-
н79У	н80У	8.22	-	-
н80У	н74У	43.21	-	-

**3. Общие сведения об уточняемом земельном участке
с кадастровым номером 35:17:0102008:43**

№ п/п	Наименование характеристик земельного участка	Значение характеристики
1	2	3
1	Адрес земельного участка	-
	Местоположение земельного участка (при отсутствии присвоенного адреса)	Российская Федерация, Вологодская область, район Кичменгско-Городецкий, село Кичменгский Городок, улица Заречная, дом 56
	Дополнительные сведения о местоположении земельного участка	-
2	Площадь земельного участка ± величина погрешности определения площади ($P \pm \Delta P$), м ²	1615 ± 14
3	Формула, примененная для расчета предельной допустимой погрешности определения площади земельного участка (ΔP), м ²	$\Delta P = 3,5 * M_t * \sqrt{P} = 3,5 * 0,1 * \sqrt{1615} = 14$
4	Площадь земельного участка согласно сведениям Единого государственного реестра недвижимости (Ркад), м ²	1500
5	Оценка расхождения P и Ркад (P - Ркад), м ²	115
6	Предельный минимальный и максимальный размер земельного участка (Рмин и Рмакс), м ²	- -
7	Кадастровый или иной номер (обозначение) здания, сооружения, объекта незавершенного строительства, расположенного на земельном участке	35:17:0102008:45
8	Иные сведения	-

Сведения об уточняемых земельных участках

1. Сведения о характерных точках границы уточняемого земельного участка с кадастровым номером 35:17:0102008:29

Зона № -

Обозначение характерных точек границ	Существующие координаты, м		Уточненные координаты, м		Метод определения координат	Средняя квадратическая погрешность определения координат характерной точки (Mt), м	Формулы, примененные для расчета средней квадратической погрешности определения координат характерной точки (Mt), м
	X	Y	X	Y			
1	2	3	4	5	6	7	8
н67У	-	-	437630. 34	4318920. .42	Метод спутниковых геодезических измерений (определений)	0.10	Mt = 0.1 , вычислено с помощью программного обеспечения EFT Field Survey
н66У	-	-	437622. 76	4318935. .30	Метод спутниковых геодезических измерений (определений)	0.10	Mt = 0.1 , вычислено с помощью программного обеспечения EFT Field Survey
н81У	-	-	437619. 57	4318941. .56	Метод спутниковых геодезических измерений (определений)	0.10	Mt = 0.1 , вычислено с помощью программного обеспечения EFT Field Survey
н82У	-	-	437611. 42	4318937. .60	Метод спутниковых геодезических измерений (определений)	0.10	Mt = 0.1 , вычислено с помощью программного обеспечения EFT Field Survey
н83У	-	-	437611. 47	4318936. .79	Метод спутниковых геодезических измерений (определений)	0.10	Mt = 0.1 , вычислено с помощью программного обеспечения EFT Field Survey
н84У	-	-	437601. 80	4318932. .25	Метод спутниковых геодезических измерений (определений)	0.10	Mt = 0.1 , вычислено с помощью программного обеспечения EFT Field Survey
н85У	-	-	437601. 31	4318930. .25	Метод спутниковых геодезических измерений (определений)	0.10	Mt = 0.1 , вычислено с помощью программного обеспечения EFT Field Survey
н86У	-	-	437599. 20	4318925. .68	Метод спутниковых геодезических измерений (определений)	0.10	Mt = 0.1 , вычислено с помощью программного обеспечения EFT Field Survey
н87У	-	-	437598. 18	4318925. .23	Метод спутниковых геодезических измерений (определений)	0.10	Mt = 0.1 , вычислено с помощью программного обеспечения EFT Field Survey

**1. Сведения о характерных точках границы уточняемого земельного участка
с кадастровым номером 35:17:0102008:29**

н88У	-	-	437600. 97	4318918 .39	Метод спутниковых геодезических измерений (определений)	0.10	Mt = 0.1 , вычислено с помощью программного обеспечения EFT Field Survey
н89У	-	-	437603. 88	4318919 .70	Метод спутниковых геодезических измерений (определений)	0.10	Mt = 0.1 , вычислено с помощью программного обеспечения EFT Field Survey
н90У	-	-	437605. 28	4318916 .69	Метод спутниковых геодезических измерений (определений)	0.10	Mt = 0.1 , вычислено с помощью программного обеспечения EFT Field Survey
н91У	-	-	437609. 01	4318918 .43	Метод спутниковых геодезических измерений (определений)	0.10	Mt = 0.1 , вычислено с помощью программного обеспечения EFT Field Survey
н92У	-	-	437610. 55	4318915 .12	Метод спутниковых геодезических измерений (определений)	0.10	Mt = 0.1 , вычислено с помощью программного обеспечения EFT Field Survey
н93У	-	-	437616. 63	4318917 .77	Метод спутниковых геодезических измерений (определений)	0.10	Mt = 0.1 , вычислено с помощью программного обеспечения EFT Field Survey
н94У	-	-	437618. 12	4318914 .73	Метод спутниковых геодезических измерений (определений)	0.10	Mt = 0.1 , вычислено с помощью программного обеспечения EFT Field Survey
н67У	-	-	437630. 34	4318920 .42	Метод спутниковых геодезических измерений (определений)	0.10	Mt = 0.1 , вычислено с помощью программного обеспечения EFT Field Survey

**2. Сведения о частях границ уточняемого земельного участка
с кадастровым номером 35:17:0102008:29**

Обозначение части границ		Горизонтальное проложение (S), м	Описание прохождения части границ	Отметка о наличии земельного спора о местоположении границ земельного участка
от т.	до т.			
1	2	3	4	5
н67У	н66У	16.70	-	-
н66У	н81У	7.03	-	-
н81У	н82У	9.06	-	-
н82У	н83У	0.81	-	-
н83У	н84У	10.68	-	-
н84У	н85У	2.06	-	-
н85У	н86У	5.03	-	-
н86У	н87У	1.11	-	-

н87У	н88У	7.39	-	-
н88У	н89У	3.19	-	-
н89У	н90У	3.32	-	-
н90У	н91У	4.12	-	-
н91У	н92У	3.65	-	-
н92У	н93У	6.63	-	-
н93У	н94У	3.39	-	-
н94У	н67У	13.48	-	-

**3. Общие сведения об уточняемом земельном участке
с кадастровым номером 35:17:0102008:29**

№ п/п	Наименование характеристик земельного участка	Значение характеристики
1	2	3
1	Адрес земельного участка	-
	Местоположение земельного участка (при отсутствии присвоенного адреса)	Российская Федерация, Вологодская область, район Кичменгско-Городецкий, сельсовет Городецкое, село Кичменгский Городок, улица Рабочая, дом 4а
	Дополнительные сведения о местоположении земельного участка	-
2	Площадь земельного участка ± величина погрешности определения площади ($P \pm \Delta P$), м ²	517 ± 8
3	Формула, примененная для расчета предельной допустимой погрешности определения площади земельного участка (ΔP), м ²	$\Delta P = 3,5 * M_t * \sqrt{P} = 3.5 * 0,1 * \sqrt{517} = 8$
4	Площадь земельного участка согласно сведениям Единого государственного реестра недвижимости (Ркад), м ²	453
5	Оценка расхождения P и Ркад (P - Ркад), м ²	64
6	Предельный минимальный и максимальный размер земельного участка (Рмин и Рмакс), м ²	- -
7	Кадастровый или иной номер (обозначение) здания, сооружения, объекта незавершенного строительства, расположенного на земельном участке	-
8	Иные сведения	-

Сведения об уточняемых земельных участках

1. Сведения о характерных точках границы уточняемого земельного участка с кадастровым номером 35:17:0102008:26

Зона № -

Обозначение характерных точек границ	Существующие координаты, м		Уточненные координаты, м		Метод определения координат	Средняя квадратическая погрешность определения координат характерной точки (Mt), м	Формулы, примененные для расчета средней квадратической погрешности определения координат характерной точки (Mt), м
	X	Y	X	Y			
1	2	3	4	5	6	7	8
н95У	-	-	437983. 59	4318992. .20	Метод спутниковых геодезических измерений (определений)	0.10	Mt = 0.1 , вычислено с помощью программного обеспечения EFT Field Survey
н96У	-	-	438001. 40	4318999. .21	Метод спутниковых геодезических измерений (определений)	0.10	Mt = 0.1 , вычислено с помощью программного обеспечения EFT Field Survey
н97У	-	-	437998. 60	4319006. .54	Метод спутниковых геодезических измерений (определений)	0.10	Mt = 0.1 , вычислено с помощью программного обеспечения EFT Field Survey
н98У	-	-	437987. 71	4319002. .64	Метод спутниковых геодезических измерений (определений)	0.10	Mt = 0.1 , вычислено с помощью программного обеспечения EFT Field Survey
н99У	-	-	437984. 14	4319012. .93	Метод спутниковых геодезических измерений (определений)	0.10	Mt = 0.1 , вычислено с помощью программного обеспечения EFT Field Survey
н100У	-	-	437989. 93	4319015. .06	Метод спутниковых геодезических измерений (определений)	0.10	Mt = 0.1 , вычислено с помощью программного обеспечения EFT Field Survey
н101У	-	-	437990. 51	4319013. .67	Метод спутниковых геодезических измерений (определений)	0.10	Mt = 0.1 , вычислено с помощью программного обеспечения EFT Field Survey
н102У	-	-	437993. 50	4319014. .74	Метод спутниковых геодезических измерений (определений)	0.10	Mt = 0.1 , вычислено с помощью программного обеспечения EFT Field Survey
н103У	-	-	437987. 10	4319030. .39	Метод спутниковых геодезических измерений (определений)	0.10	Mt = 0.1 , вычислено с помощью программного обеспечения EFT Field Survey

**1. Сведения о характерных точках границы уточняемого земельного участка
с кадастровым номером 35:17:0102008:26**

н104У	-	-	437970. 57	4319024 .14	Метод спутниковых геодезических измерений (определений)	0.10	Mt = 0.1 , вычислено с помощью программного обеспечения EFT Field Survey
н95У	-	-	437983. 59	4318992 .20	Метод спутниковых геодезических измерений (определений)	0.10	Mt = 0.1 , вычислено с помощью программного обеспечения EFT Field Survey

**2. Сведения о частях границ уточняемого земельного участка
с кадастровым номером 35:17:0102008:26**

Обозначение части границ		Горизонтальное проложение (S), м	Описание прохождения части границ	Отметка о наличии земельного спора о местоположении границ земельного участка
от т.	до т.			
1	2	3	4	5
н95У	н96У	19.14	-	-
н96У	н97У	7.85	-	-
н97У	н98У	11.57	-	-
н98У	н99У	10.89	-	-
н99У	н100У	6.17	-	-
н100У	н101У	1.51	-	-
н101У	н102У	3.18	-	-
н102У	н103У	16.91	-	-
н103У	н104У	17.67	-	-
н104У	н95У	34.49	-	-

**3. Общие сведения об уточняемом земельном участке
с кадастровым номером 35:17:0102008:26**

№ п/п	Наименование характеристик земельного участка	Значение характеристики
1	2	3
1	Адрес земельного участка	-
	Местоположение земельного участка (при отсутствии присвоенного адреса)	Российская Федерация, Вологодская область, район Кичменгско-Городецкий, село Кичменгский Городок, улица Мира, дом 7-2
	Дополнительные сведения о местоположении земельного участка	-
2	Площадь земельного участка ± величина погрешности определения площади (P ± ΔP), м2	519 ± 8
3	Формула, примененная для расчета предельной допустимой погрешности определения площади земельного участка (ΔP), м2	$\Delta P = 3,5 * Mt * \sqrt{P} = 3.5 * 0,1 * \sqrt{519} = 8$
4	Площадь земельного участка согласно сведениям Единого государственного реестра недвижимости (Pкад), м2	496
5	Оценка расхождения P и Pкад (P - Pкад), м2	23
6	Предельный минимальный и максимальный размер земельного участка (Pмин и Pмакс), м2	- -

7	Кадастровый или иной номер (обозначение) здания, сооружения, объекта незавершенного строительства, расположенного на земельном участке	-
8	Иные сведения	-

Сведения об уточняемых земельных участках

1. Сведения о характерных точках границы уточняемого земельного участка с кадастровым номером 35:17:0102008:30

Зона № -

Обозначение характерных точек границ	Существующие координаты, м		Уточненные координаты, м		Метод определения координат	Средняя квадратическая погрешность определения координат характерной точки (Mt), м	Формулы, примененные для расчета средней квадратической погрешности определения координат характерной точки (Mt), м
	X	Y	X	Y			
1	2	3	4	5	6	7	8
н105У	-	-	437598. 15	4318857. .63	Метод спутниковых геодезических измерений (определений)	0.10	Mt = 0.1 , вычислено с помощью программного обеспечения EFT Field Survey
н106У	-	-	437605. 22	4318862. .80	Метод спутниковых геодезических измерений (определений)	0.10	Mt = 0.1 , вычислено с помощью программного обеспечения EFT Field Survey
н107У	-	-	437625. 98	4318876. .99	Метод спутниковых геодезических измерений (определений)	0.10	Mt = 0.1 , вычислено с помощью программного обеспечения EFT Field Survey
н108У	-	-	437616. 26	4318897. .53	Метод спутниковых геодезических измерений (определений)	0.10	Mt = 0.1 , вычислено с помощью программного обеспечения EFT Field Survey
н109У	-	-	437617. 86	4318898. .27	Метод спутниковых геодезических измерений (определений)	0.10	Mt = 0.1 , вычислено с помощью программного обеспечения EFT Field Survey
н110У	-	-	437612. 39	4318909. .56	Метод спутниковых геодезических измерений (определений)	0.10	Mt = 0.1 , вычислено с помощью программного обеспечения EFT Field Survey
н111У	-	-	437609. 19	4318908. .19	Метод спутниковых геодезических измерений (определений)	0.10	Mt = 0.1 , вычислено с помощью программного обеспечения EFT Field Survey
н90У	-	-	437605. 28	4318916. .69	Метод спутниковых геодезических измерений (определений)	0.10	Mt = 0.1 , вычислено с помощью программного обеспечения EFT Field Survey
н89У	-	-	437603. 88	4318919. .70	Метод спутниковых геодезических измерений (определений)	0.10	Mt = 0.1 , вычислено с помощью программного обеспечения EFT Field Survey

1. Сведения о характерных точках границы уточняемого земельного участка с кадастровым номером 35:17:0102008:30							
н88У	-	-	437600.97	4318918.39	Метод спутниковых геодезических измерений (определений)	0.10	Mt = 0.1 , вычислено с помощью программного обеспечения EFT Field Survey
н112У	-	-	437581.76	4318909.58	Метод спутниковых геодезических измерений (определений)	0.10	Mt = 0.1 , вычислено с помощью программного обеспечения EFT Field Survey
н113У	-	-	437593.66	4318873.82	Метод спутниковых геодезических измерений (определений)	0.10	Mt = 0.1 , вычислено с помощью программного обеспечения EFT Field Survey
н105У	-	-	437598.15	4318857.63	Метод спутниковых геодезических измерений (определений)	0.10	Mt = 0.1 , вычислено с помощью программного обеспечения EFT Field Survey
2. Сведения о частях границ уточняемого земельного участка с кадастровым номером 35:17:0102008:30							
Обозначение части границ		Горизонтальное проложение (S), м	Описание прохождения части границ	Отметка о наличии земельного спора о местоположении границ земельного участка			
от т.	до т.						
1	2	3	4	5			
н105У	н106У	8.76	-	-			
н106У	н107У	25.15	-	-			
н107У	н108У	22.72	-	-			
н108У	н109У	1.76	-	-			
н109У	н110У	12.55	-	-			
н110У	н111У	3.48	-	-			
н111У	н90У	9.36	-	-			
н90У	н89У	3.32	-	-			
н89У	н88У	3.19	-	-			
н88У	н112У	21.13	-	-			
н112У	н113У	37.69	-	-			
н113У	н105У	16.80	-	-			
3. Общие сведения об уточняемом земельном участке с кадастровым номером 35:17:0102008:30							
№ п/п	Наименование характеристик земельного участка		Значение характеристики				
1	2		3				
1	Адрес земельного участка		-				
	Местоположение земельного участка (при отсутствии присвоенного адреса)		Российская Федерация, Вологодская область, район Кичменгско-Городецкий, сельсовет Городецкое, село Кичменгский Городок, улица Рабочая, дом 5				
	Дополнительные сведения о местоположении земельного участка		-				

2	Площадь земельного участка \pm величина погрешности определения площади ($P \pm \Delta P$), м ²	1486 \pm 13
3	Формула, примененная для расчета предельной допустимой погрешности определения площади земельного участка (ΔP), м ²	$\Delta P = 3,5 * M_t * \sqrt{P} = 3,5 * 0,1 * \sqrt{1486} = 13$
4	Площадь земельного участка согласно сведениям Единого государственного реестра недвижимости (Ркад), м ²	1419
5	Оценка расхождения P и Ркад ($P - P_{кад}$), м ²	67
6	Предельный минимальный и максимальный размер земельного участка (Рмин и Рмакс), м ²	- -
7	Кадастровый или иной номер (обозначение) здания, сооружения, объекта незавершенного строительства, расположенного на земельном участке	-
8	Иные сведения	-

Сведения об уточняемых земельных участках, необходимые для исправления реестровых ошибок в сведениях о местоположении их границ

1. Сведения о характерных точках границы уточняемого земельного участка с кадастровым номером 35:17:0102008:110

Зона № -

Обозначение характерных точек границ	Существующие координаты, м		Уточненные координаты, м		Метод определения координат	Средняя квадратическая погрешность определения координат характерной точки (Mt), м	Формулы, примененные для расчета средней квадратической погрешности определения координат характерной точки (Mt), м
	X	Y	X	Y			
1	2	3	4	5	6	7	8
9	437618.81	4318943.52	437618.72	4318943.72	Метод спутниковых геодезических измерений (определений)	0.10	Mt = 0.1 , вычислено с помощью программного обеспечения EFT Field Survey
10	437613.29	4318955.14	437613.29	4318955.14	Метод спутниковых геодезических измерений (определений)	0.10	Mt = 0.1 , вычислено с помощью программного обеспечения EFT Field Survey
11	437611.95	4318958.60	437611.95	4318958.60	Метод спутниковых геодезических измерений (определений)	0.10	Mt = 0.1 , вычислено с помощью программного обеспечения EFT Field Survey
12	437609.62	4318977.45	437609.03	4318979.89	Метод спутниковых геодезических измерений (определений)	0.10	Mt = 0.1 , вычислено с помощью программного обеспечения EFT Field Survey
13	437602.21	4318974.61	437601.70	4318976.51	Метод спутниковых геодезических измерений (определений)	0.10	Mt = 0.1 , вычислено с помощью программного обеспечения EFT Field Survey
14	437605.67	4318954.01	437605.67	4318954.01	Метод спутниковых геодезических измерений (определений)	0.10	Mt = 0.1 , вычислено с помощью программного обеспечения EFT Field Survey
15	437610.48	4318939.74	437610.38	4318940.90	Метод спутниковых геодезических измерений (определений)	0.10	Mt = 0.1 , вычислено с помощью программного обеспечения EFT Field Survey
9	437618.81	4318943.52	437618.72	4318943.72	Метод спутниковых геодезических измерений (определений)	0.10	Mt = 0.1 , вычислено с помощью программного обеспечения EFT Field Survey

**2. Сведения о частях границ уточняемого земельного участка
с кадастровым номером 35:17:0102008:110**

Обозначение части границ		Горизонтальное проложение (S), м	Описание прохождения части границ	Отметка о наличии земельного спора о местоположении границ земельного участка
от т.	до т.			
1	2	3	4	5
13	14	22.85	-	-
14	15	13.93	-	-
15	9	8.80	-	-
12	13	8.07	-	-
9	10	12.65	-	-
10	11	3.71	-	-
11	12	21.49	-	-

3. Характеристики уточняемого земельного участка с кадастровым номером 35:17:0102008:110

№ п/п	Наименование характеристики	Значение характеристики
1	2	3
1	Площадь земельного участка +/- величина погрешности определения площади (P +/- ΔP), м ²	285 +/- 6
2	Формула, примененная для расчета предельной допустимой погрешности определения площади земельного участка (ΔP), м ²	$\Delta P = 3,5 * M_t * \sqrt{P} = 3.5 * 0,1 * \sqrt{285} = 6$
3	Иные сведения	В ходе проведения комплексных кадастровых работ была выявлена реестровая ошибка в местоположении границ данного земельного участка. Ошибка заключается в несоответствии границ, сведения о которых содержатся в ЕГРН, фактическому использованию участка. Причина реестровой ошибки в неправильном выполнении геодезических работ, вследствие чего не верно определены координаты характерных точек границ земельного участка. На земельном участке с кадастровым номером 35:17:0102008:110 отсутствуют зарегистрированные объекты капитального строительства.

Сведения об уточняемых земельных участках, необходимые для исправления реестровых ошибок в сведениях о местоположении их границ

1. Сведения о характерных точках границы уточняемого земельного участка с кадастровым номером 35:17:0102008:3

Зона № -

Обозначение характерных точек границ	Существующие координаты, м		Уточненные координаты, м		Метод определения координат	Средняя квадратическая погрешность определения координат характерной точки (Mt), м	Формулы, примененные для расчета средней квадратической погрешности определения координат характерной точки (Mt), м
	X	Y	X	Y			
1	2	3	4	5	6	7	8
9	437618. 81	4318943 .52	437646. 46	4318955 .99	Метод спутниковых геодезических измерений (определений)	0.10	Mt = 0.1 , вычислено с помощью программного обеспечения EFT Field Survey
16	437646. 59	4318955 .77	437638. 94	4318967 .90	Метод спутниковых геодезических измерений (определений)	0.10	Mt = 0.1 , вычислено с помощью программного обеспечения EFT Field Survey
17	437639. 04	4318969 .23	437628. 76	4318989 .24	Метод спутниковых геодезических измерений (определений)	0.10	Mt = 0.1 , вычислено с помощью программного обеспечения EFT Field Survey
18	437630. 90	4318987 .46	437609. 03	4318979 .89	Метод спутниковых геодезических измерений (определений)	0.10	Mt = 0.1 , вычислено с помощью программного обеспечения EFT Field Survey
12	437609. 62	4318977 .45	437611. 95	4318958 .60	Метод спутниковых геодезических измерений (определений)	0.10	Mt = 0.1 , вычислено с помощью программного обеспечения EFT Field Survey
11	437611. 95	4318958 .60	437613. 29	4318955 .14	Метод спутниковых геодезических измерений (определений)	0.10	Mt = 0.1 , вычислено с помощью программного обеспечения EFT Field Survey
10	437613. 29	4318955 .14	437618. 72	4318943 .72	Метод спутниковых геодезических измерений (определений)	0.10	Mt = 0.1 , вычислено с помощью программного обеспечения EFT Field Survey
н114У	-	-	437625. 89	4318946 .13	Метод спутниковых геодезических измерений (определений)	0.10	Mt = 0.1 , вычислено с помощью программного обеспечения EFT Field Survey
н115У	-	-	437635. 11	4318949 .87	Метод спутниковых геодезических измерений (определений)	0.10	Mt = 0.1 , вычислено с помощью программного обеспечения EFT Field Survey

1. Сведения о характерных точках границы уточняемого земельного участка с кадастровым номером 35:17:0102008:3

9	437618. 81	4318943 .52	437646. 46	4318955 .99	Метод спутниковых геодезических измерений (определений)	0.10	Mt = 0.1 , вычислено с помощью программного обеспечения EFT Field Survey
---	---------------	----------------	---------------	----------------	---	------	---

2. Сведения о частях границ уточняемого земельного участка с кадастровым номером 35:17:0102008:3

Обозначение части границ		Горизонтальное проложение (S), м	Описание прохождения части границ	Отметка о наличии земельного спора о местоположении границ земельного участка
от т.	до т.			
1	2	3	4	5
10	н114У	7.56	-	-
11	10	12.65	-	-
н115У	9	12.89	-	-
н114У	н115У	9.95	-	-
12	11	3.71	-	-
16	17	23.64	-	-
9	16	14.09	-	-
18	12	21.49	-	-
17	18	21.83	-	-

3. Характеристики уточняемого земельного участка с кадастровым номером 35:17:0102008:3

№ п/п	Наименование характеристики	Значение характеристики
1	2	3
1	Площадь земельного участка +/- величина погрешности определения площади (P +/- ΔP), м ²	1022 +/- 11
2	Формула, примененная для расчета предельной допустимой погрешности определения площади земельного участка (ΔP), м ²	ΔP=3,5*Mt*√P= 3.5*0,1*√1022=11
3	Иные сведения	В ходе проведения комплексных кадастровых работ была выявлена реестровая ошибка в местоположении границ данного земельного участка. Ошибка заключается в несоответствии границ, сведения о которых содержатся в ЕГРН, фактическому использованию участка. Причина реестровой ошибки в неправильном выполнении геодезических работ, вследствие чего не верно определены координаты характерных точек границ земельного участка. На земельном участке с кадастровым номером 35:17:0102008:3 расположен объект капитального строительства с кадастровым номером 35:17:0102008:47.

Сведения об уточняемых земельных участках, необходимые для исправления реестровых ошибок в сведениях о местоположении их границ

1. Сведения о характерных точках границы уточняемого земельного участка с кадастровым номером 35:17:0102008:8

Зона № -

Обозначение характерных точек границ	Существующие координаты, м		Уточненные координаты, м		Метод определения координат	Средняя квадратическая погрешность определения координат характерной точки (Mt), м	Формулы, примененные для расчета средней квадратической погрешности определения координат характерной точки (Mt), м
	X	Y	X	Y			
1	2	3	4	5	6	7	8
19	437676.48	4318969.06	437675.16	4318971.09	Метод спутниковых геодезических измерений (определений)	0.10	Mt = 0.1 , вычислено с помощью программного обеспечения EFT Field Survey
20	437661.53	4319001.79	437658.15	4319003.50	Метод спутниковых геодезических измерений (определений)	0.10	Mt = 0.1 , вычислено с помощью программного обеспечения EFT Field Survey
18	437630.90	4318987.46	437628.76	4318989.24	Метод спутниковых геодезических измерений (определений)	0.10	Mt = 0.1 , вычислено с помощью программного обеспечения EFT Field Survey
17	437639.04	4318969.23	437638.94	4318967.90	Метод спутниковых геодезических измерений (определений)	0.10	Mt = 0.1 , вычислено с помощью программного обеспечения EFT Field Survey
16	437646.59	4318955.77	437646.46	4318955.99	Метод спутниковых геодезических измерений (определений)	0.10	Mt = 0.1 , вычислено с помощью программного обеспечения EFT Field Survey
19	437676.48	4318969.06	437675.16	4318971.09	Метод спутниковых геодезических измерений (определений)	0.10	Mt = 0.1 , вычислено с помощью программного обеспечения EFT Field Survey

2. Сведения о частях границ уточняемого земельного участка с кадастровым номером 35:17:0102008:8

Обозначение части границ		Горизонтальное проложение (S), м	Описание прохождения части границ	Отметка о наличии земельного спора о местоположении границ земельного участка
от т.	до т.			
1	2	3	4	5
17	16	14.09	-	-
16	19	32.43	-	-
18	17	23.64	-	-
19	20	36.60	-	-
20	18	32.67	-	-

3. Характеристики утоняемого земельного участка с кадастровым номером 35:17:0102008:8

№ п/п	Наименование характеристики	Значение характеристики
1	2	3
1	Площадь земельного участка +/- величина погрешности определения площади($P \pm \Delta P$), м ²	1228 +/- 12
2	Формула, примененная для расчета предельной допустимой погрешности определения площади земельного участка (ΔP), м ²	$\Delta P = 3,5 * M_t * \sqrt{P} = 3,5 * 0,1 * \sqrt{1228} = 12$
3	Иные сведения	В ходе проведения комплексных кадастровых работ была выявлена реестровая ошибка в местоположении границ данного земельного участка. Ошибка заключается в несоответствии границ, сведения о которых содержатся в ЕГРН, фактическому использованию участка. Причина реестровой ошибки в неправильном выполнении геодезических работ, вследствие чего не верно определены координаты характерных точек границ земельного участка. На земельном участке с кадастровым номером 35:17:0102008:8 расположен объект капитального строительства с кадастровым номером 35:17:0101019:64.

Сведения об уточняемых земельных участках, необходимые для исправления реестровых ошибок в сведениях о местоположении их границ

1. Сведения о характерных точках границы уточняемого земельного участка с кадастровым номером 35:17:0102008:41

Зона № -

Обозначение характерных точек границ	Существующие координаты, м		Уточненные координаты, м		Метод определения координат	Средняя квадратическая погрешность определения координат характерной точки (Mt), м	Формулы, примененные для расчета средней квадратической погрешности определения координат характерной точки (Mt), м
	X	Y	X	Y			
1	2	3	4	5	6	7	8
21	437691.60	4319014.82	437705.46	4318973.85	Метод спутниковых геодезических измерений (определений)	0.10	Mt = 0.1 , вычислено с помощью программного обеспечения EFT Field Survey
22	437667.48	4319005.02	437704.20	4318976.48	Метод спутниковых геодезических измерений (определений)	0.10	Mt = 0.1 , вычислено с помощью программного обеспечения EFT Field Survey
23	437666.50	4318999.51	437704.61	4318976.65	Метод спутниковых геодезических измерений (определений)	0.10	Mt = 0.1 , вычислено с помощью программного обеспечения EFT Field Survey
24	437683.21	4318964.72	437701.93	4318982.97	Метод спутниковых геодезических измерений (определений)	0.10	Mt = 0.1 , вычислено с помощью программного обеспечения EFT Field Survey
25	437703.54	4318971.72	437702.62	4318983.31	Метод спутниковых геодезических измерений (определений)	0.10	Mt = 0.1 , вычислено с помощью программного обеспечения EFT Field Survey
н116У	-	-	437697.32	4318996.45	Метод спутниковых геодезических измерений (определений)	0.10	Mt = 0.1 , вычислено с помощью программного обеспечения EFT Field Survey
н117У	-	-	437688.25	4319017.63	Метод спутниковых геодезических измерений (определений)	0.10	Mt = 0.1 , вычислено с помощью программного обеспечения EFT Field Survey
н118У	-	-	437665.03	4319007.90	Метод спутниковых геодезических измерений (определений)	0.10	Mt = 0.1 , вычислено с помощью программного обеспечения EFT Field Survey
н119У	-	-	437664.71	4319003.54	Метод спутниковых геодезических измерений (определений)	0.10	Mt = 0.1 , вычислено с помощью программного обеспечения EFT Field Survey

1. Сведения о характерных точках границы уточняемого земельного участка с кадастровым номером 35:17:0102008:41							
н120У	-	-	437686. 59	4318968 .07	Метод спутниковых геодезических измерений (определений)	0.10	Mt = 0.1 , вычислено с помощью программного обеспечения EFT Field Survey
н121У	-	-	437700. 37	4318974 .59	Метод спутниковых геодезических измерений (определений)	0.10	Mt = 0.1 , вычислено с помощью программного обеспечения EFT Field Survey
н122У	-	-	437701. 59	4318972 .11	Метод спутниковых геодезических измерений (определений)	0.10	Mt = 0.1 , вычислено с помощью программного обеспечения EFT Field Survey
21	437691. 60	4319014 .82	437705. 46	4318973 .85	Метод спутниковых геодезических измерений (определений)	0.10	Mt = 0.1 , вычислено с помощью программного обеспечения EFT Field Survey
2. Сведения о частях границ уточняемого земельного участка с кадастровым номером 35:17:0102008:41							
Обозначение части границ		Горизонтальное проложение (S), м		Описание прохождения части границ	Отметка о наличии земельного спора о местоположении границ земельного участка		
от т.	до т.						
1	2	3		4	5		
н119У	н120У	41.68		-	-		
н118У	н119У	4.37		-	-		
н117У	н118У	25.18		-	-		
н122У	21	4.24		-	-		
н121У	н122У	2.76		-	-		
н120У	н121У	15.24		-	-		
23	24	6.86		-	-		
22	23	0.44		-	-		
21	22	2.92		-	-		
н116У	н117У	23.04		-	-		
25	н116У	14.17		-	-		
24	25	0.77		-	-		
3. Характеристики уточняемого земельного участка с кадастровым номером 35:17:0102008:41							
№ п/п	Наименование характеристики					Значение характеристики	
1	2					3	
1	Площадь земельного участка +/- величина погрешности определения площади (P +/- ΔP), м ²					1087 +/- 12	
2	Формула, примененная для расчета предельной допустимой погрешности определения площади земельного участка (ΔP), м ²					ΔP=3,5*Mt*√P= 3.5*0,1*√1087=12	

3	Иные сведения	<p>В ходе проведения комплексных кадастровых работ была выявлена реестровая ошибка в местоположении границ данного земельного участка. Ошибка заключается в несоответствии границ, сведения о которых содержатся в ЕГРН, фактическому использованию участка. Причина реестровой ошибки в неправильном выполнении геодезических работ, вследствие чего не верно определены координаты характерных точек границ земельного участка. На земельном участке с кадастровым номером 35:17:0102008:41 расположен объект капитального строительства с кадастровым номером 35:17:0102008:53.</p>

Сведения об уточняемых земельных участках, необходимые для исправления реестровых ошибок в сведениях о местоположении их границ

1. Сведения о характерных точках границы уточняемого земельного участка с кадастровым номером 35:17:0102008:2

Зона № -

Обозначение характерных точек границ	Существующие координаты, м		Уточненные координаты, м		Метод определения координат	Средняя квадратическая погрешность определения координат характерной точки (Mt), м	Формулы, примененные для расчета средней квадратической погрешности определения координат характерной точки (Mt), м
	X	Y	X	Y			
1	2	3	4	5	6	7	8
26	437764. 27	4319048 .49	437802. 04	4319038 .84	Метод спутниковых геодезических измерений (определений)	0.10	Mt = 0.1 , вычислено с помощью программного обеспечения EFT Field Survey
27	437774. 15	4319026 .44	437790. 91	4319061 .03	Метод спутниковых геодезических измерений (определений)	0.10	Mt = 0.1 , вычислено с помощью программного обеспечения EFT Field Survey
28	437802. 21	4319039 .29	437761. 36	4319047 .31	Метод спутниковых геодезических измерений (определений)	0.10	Mt = 0.1 , вычислено с помощью программного обеспечения EFT Field Survey
29	437793. 33	4319060 .33	437763. 50	4319042 .71	Метод спутниковых геодезических измерений (определений)	0.10	Mt = 0.1 , вычислено с помощью программного обеспечения EFT Field Survey
h123У	-	-	437764. 40	4319042 .92	Метод спутниковых геодезических измерений (определений)	0.10	Mt = 0.1 , вычислено с помощью программного обеспечения EFT Field Survey
h124У	-	-	437769. 27	4319033 .15	Метод спутниковых геодезических измерений (определений)	0.10	Mt = 0.1 , вычислено с помощью программного обеспечения EFT Field Survey
h125У	-	-	437770. 39	4319033 .65	Метод спутниковых геодезических измерений (определений)	0.10	Mt = 0.1 , вычислено с помощью программного обеспечения EFT Field Survey
h126У	-	-	437774. 12	4319025 .98	Метод спутниковых геодезических измерений (определений)	0.10	Mt = 0.1 , вычислено с помощью программного обеспечения EFT Field Survey
26	437764. 27	4319048 .49	437802. 04	4319038 .84	Метод спутниковых геодезических измерений (определений)	0.10	Mt = 0.1 , вычислено с помощью программного обеспечения EFT Field Survey

**2. Сведения о частях границ уточняемого земельного участка
с кадастровым номером 35:17:0102008:2**

Обозначение части границ		Горизонтальное проложение (S), м	Описание прохождения части границ	Отметка о наличии земельного спора о местоположении границ земельного участка
от т.	до т.			
1	2	3	4	5
н124У	н125У	1.23	-	-
н123У	н124У	10.92	-	-
н126У	26	30.74	-	-
н125У	н126У	8.53	-	-
27	28	32.58	-	-
26	27	24.82	-	-
29	н123У	0.92	-	-
28	29	5.07	-	-

3. Характеристики уточняемого земельного участка с кадастровым номером 35:17:0102008:2

№ п/п	Наименование характеристики	Значение характеристики
1	2	3
1	Площадь земельного участка +/- величина погрешности определения площади (P +/- ΔP), м ²	783 +/- 10
2	Формула, примененная для расчета предельной допустимой погрешности определения площади земельного участка (ΔP), м ²	$\Delta P = 3,5 * M_t * \sqrt{P} = 3,5 * 0,1 * \sqrt{783} = 10$
3	Иные сведения	В ходе проведения комплексных кадастровых работ была выявлена реестровая ошибка в местоположении границ данного земельного участка. Ошибка заключается в несоответствии границ, сведения о которых содержатся в ЕГРН, фактическому использованию участка. Причина реестровой ошибки в неправильном выполнении геодезических работ, вследствие чего не верно определены координаты характерных точек границ земельного участка. На земельном участке с кадастровым номером 35:17:0102008:2 расположен объект капитального строительства с кадастровым номером 35:17:0102008:50.

Сведения об уточняемых земельных участках, необходимые для исправления реестровых ошибок в сведениях о местоположении их границ

1. Сведения о характерных точках границы уточняемого земельного участка с кадастровым номером 35:17:0102008:6

Зона № -

Обозначение характерных точек границ	Существующие координаты, м		Уточненные координаты, м		Метод определения координат	Средняя квадратическая погрешность определения координат характерной точки (Mt), м	Формулы, примененные для расчета средней квадратической погрешности определения координат характерной точки (Mt), м
	X	Y	X	Y			
1	2	3	4	5	6	7	8
30	437869. 90	4319039 .37	437865. 76	4319042 .08	Метод спутниковых геодезических измерений (определений)	0.10	Mt = 0.1 , вычислено с помощью программного обеспечения EFT Field Survey
31	437868. 33	4319044 .29	437863. 78	4319045 .01	Метод спутниковых геодезических измерений (определений)	0.10	Mt = 0.1 , вычислено с помощью программного обеспечения EFT Field Survey
32	437860. 68	4319063 .15	437858. 34	4319060 .08	Метод спутниковых геодезических измерений (определений)	0.10	Mt = 0.1 , вычислено с помощью программного обеспечения EFT Field Survey
33	437863. 24	4319064 .56	437863. 43	4319061 .73	Метод спутниковых геодезических измерений (определений)	0.10	Mt = 0.1 , вычислено с помощью программного обеспечения EFT Field Survey
34	437861. 43	4319067 .97	437863. 60	4319064 .47	Метод спутниковых геодезических измерений (определений)	0.10	Mt = 0.1 , вычислено с помощью программного обеспечения EFT Field Survey
35	437868. 07	4319071 .29	437853. 51	4319089 .98	Метод спутниковых геодезических измерений (определений)	0.10	Mt = 0.1 , вычислено с помощью программного обеспечения EFT Field Survey
36	437866. 05	4319075 .49	437818. 27	4319076 .27	Метод спутниковых геодезических измерений (определений)	0.10	Mt = 0.1 , вычислено с помощью программного обеспечения EFT Field Survey
37	437864. 46	4319074 .73	437839. 74	4319030 .40	Метод спутниковых геодезических измерений (определений)	0.10	Mt = 0.1 , вычислено с помощью программного обеспечения EFT Field Survey
38	437855. 45	4319092 .80	-	-	-	0.10	-
39	437820. 15	4319076 .42	-	-	-	0.10	-

1. Сведения о характерных точках границы уточняемого земельного участка с кадастровым номером 35:17:0102008:6							
40	437843.89	4319030.75	-	-	-	0.10	-
30	437869.90	4319039.37	437865.76	4319042.08	Метод спутниковых геодезических измерений (определений)	0.10	Mt = 0.1 , вычислено с помощью программного обеспечения EFT Field Survey
2. Сведения о частях границ уточняемого земельного участка с кадастровым номером 35:17:0102008:6							
Обозначение части границ		Горизонтальное проложение (S), м	Описание прохождения части границ	Отметка о наличии земельного спора о местоположении границ земельного участка			
от т.	до т.						
1	2	3	4	5			
35	36	37.81	-	-			
34	35	27.43	-	-			
37	30	28.52	-	-			
36	37	50.65	-	-			
31	32	16.02	-	-			
30	31	3.54	-	-			
33	34	2.75	-	-			
32	33	5.35	-	-			
3. Характеристики уточняемого земельного участка с кадастровым номером 35:17:0102008:6							
№ п/п	Наименование характеристики					Значение характеристики	
1	2					3	
1	Площадь земельного участка +/- величина погрешности определения площади (P +/- ΔP), м ²					1672 +/- 14	
2	Формула, примененная для расчета предельной допустимой погрешности определения площади земельного участка (ΔP), м ²					$\Delta P = 3,5 * Mt * \sqrt{P} = 3.5 * 0,1 * \sqrt{1672} = 14$	
3	Иные сведения					В ходе проведения комплексных кадастровых работ была выявлена реестровая ошибка в местоположении границ данного земельного участка. Ошибка заключается в несоответствии границ, сведения о которых содержатся в ЕГРН, фактическому использованию участка. Причина реестровой ошибки в неправильном выполнении геодезических работ, вследствие чего не верно определены координаты характерных точек границ земельного участка. На земельном участке с кадастровым номером 35:17:0102008:6 расположен объект капитального строительства с кадастровым номером 35:17:0102008:51.	

Сведения об уточняемых земельных участках, необходимые для исправления реестровых ошибок в сведениях о местоположении их границ

1. Сведения о характерных точках границы уточняемого земельного участка с кадастровым номером 35:17:0102008:10

Зона № -

Обозначение характерных точек границ	Существующие координаты, м		Уточненные координаты, м		Метод определения координат	Средняя квадратическая погрешность определения координат характерной точки (Mt), м	Формулы, примененные для расчета средней квадратической погрешности определения координат характерной точки (Mt), м
	X	Y	X	Y			
1	2	3	4	5	6	7	8
41	437902. 34	4319074 .77	437903. 16	4319064 .45	Метод спутниковых геодезических измерений (определений)	0.10	Mt = 0.1 , вычислено с помощью программного обеспечения EFT Field Survey
42	437887. 14	4319105 .92	437885. 62	4319101 .92	Метод спутниковых геодезических измерений (определений)	0.10	Mt = 0.1 , вычислено с помощью программного обеспечения EFT Field Survey
38	437855. 45	4319092 .80	437884. 78	4319104 .72	Метод спутниковых геодезических измерений (определений)	0.10	Mt = 0.1 , вычислено с помощью программного обеспечения EFT Field Survey
37	437864. 46	4319074 .73	437853. 00	4319091 .22	Метод спутниковых геодезических измерений (определений)	0.10	Mt = 0.1 , вычислено с помощью программного обеспечения EFT Field Survey
36	437866. 05	4319075 .49	437853. 51	4319089 .98	Метод спутниковых геодезических измерений (определений)	0.10	Mt = 0.1 , вычислено с помощью программного обеспечения EFT Field Survey
35	437868. 07	4319071 .29	437863. 60	4319064 .47	Метод спутниковых геодезических измерений (определений)	0.10	Mt = 0.1 , вычислено с помощью программного обеспечения EFT Field Survey
34	437861. 43	4319067 .97	437863. 43	4319061 .73	Метод спутниковых геодезических измерений (определений)	0.10	Mt = 0.1 , вычислено с помощью программного обеспечения EFT Field Survey
33	437863. 24	4319064 .56	437858. 34	4319060 .08	Метод спутниковых геодезических измерений (определений)	0.10	Mt = 0.1 , вычислено с помощью программного обеспечения EFT Field Survey
32	437860. 68	4319063 .15	437863. 78	4319045 .01	Метод спутниковых геодезических измерений (определений)	0.10	Mt = 0.1 , вычислено с помощью программного обеспечения EFT Field Survey

1. Сведения о характерных точках границы уточняемого земельного участка с кадастровым номером 35:17:0102008:10

43	437865.01	4319053.65	437867.21	4319047.05	Метод спутниковых геодезических измерений (определений)	0.10	Mt = 0.1 , вычислено с помощью программного обеспечения EFT Field Survey
41	437902.34	4319074.77	437903.16	4319064.45	Метод спутниковых геодезических измерений (определений)	0.10	Mt = 0.1 , вычислено с помощью программного обеспечения EFT Field Survey

2. Сведения о частях границ уточняемого земельного участка с кадастровым номером 35:17:0102008:10

Обозначение части границ		Горизонтальное проложение (S), м	Описание прохождения части границ	Отметка о наличии земельного спора о местоположении границ земельного участка
от т.	до т.			
1	2	3	4	5
34	33	5.35	-	-
35	34	2.75	-	-
33	32	16.02	-	-
43	41	39.94	-	-
32	43	3.99	-	-
42	38	2.92	-	-
41	42	41.37	-	-
38	37	34.53	-	-
36	35	27.43	-	-
37	36	1.34	-	-

3. Характеристики уточняемого земельного участка с кадастровым номером 35:17:0102008:10

№ п/п	Наименование характеристики	Значение характеристики
1	2	3
1	Площадь земельного участка +/- величина погрешности определения площади (P +/- ΔP), м ²	1707 +/- 14
2	Формула, примененная для расчета предельной допустимой погрешности определения площади земельного участка (ΔP), м ²	$\Delta P = 3,5 * Mt * \sqrt{P} = 3.5 * 0,1 * \sqrt{1707} = 14$

3	Иные сведения	<p>В ходе проведения комплексных кадастровых работ была выявлена реестровая ошибка в местоположении границ данного земельного участка. Ошибка заключается в несоответствии границ, сведения о которых содержатся в ЕГРН, фактическому использованию участка. Причина реестровой ошибки в неправильном выполнении геодезических работ, вследствие чего не верно определены координаты характерных точек границ земельного участка. На земельном участке с кадастровым номером 35:17:0102008:10 расположены объекты капитального строительства с кадастровыми номерами 35:17:0102008:65, 35:17:0102008:66.</p>

Сведения об уточняемых земельных участках, необходимые для исправления реестровых ошибок в сведениях о местоположении их границ

1. Сведения о характерных точках границы уточняемого земельного участка с кадастровым номером 35:17:0102008:101

Зона № -

Обозначение характерных точек границ	Существующие координаты, м		Уточненные координаты, м		Метод определения координат	Средняя квадратическая погрешность определения координат характерной точки (Mt), м	Формулы, примененные для расчета средней квадратической погрешности определения координат характерной точки (Mt), м
	X	Y	X	Y			
1	2	3	4	5	6	7	8
44	437880.30	4318954.38	437876.99	4318951.33	Метод спутниковых геодезических измерений (определений)	0.10	Mt = 0.1 , вычислено с помощью программного обеспечения EFT Field Survey
45	437866.46	4318983.40	437863.15	4318980.35	Метод спутниковых геодезических измерений (определений)	0.10	Mt = 0.1 , вычислено с помощью программного обеспечения EFT Field Survey
46	437850.91	4318977.46	437847.60	4318974.41	Метод спутниковых геодезических измерений (определений)	0.10	Mt = 0.1 , вычислено с помощью программного обеспечения EFT Field Survey
47	437865.22	4318949.51	437861.91	4318946.46	Метод спутниковых геодезических измерений (определений)	0.10	Mt = 0.1 , вычислено с помощью программного обеспечения EFT Field Survey
44	437880.30	4318954.38	437876.99	4318951.33	Метод спутниковых геодезических измерений (определений)	0.10	Mt = 0.1 , вычислено с помощью программного обеспечения EFT Field Survey

2. Сведения о частях границ уточняемого земельного участка с кадастровым номером 35:17:0102008:101

Обозначение части границ		Горизонтальное проложение (S), м	Описание прохождения части границ	Отметка о наличии земельного спора о местоположении границ земельного участка
от т.	до т.			
1	2	3	4	5
46	47	31.40	-	-
47	44	15.85	-	-
44	45	32.15	-	-
45	46	16.65	-	-

3. Характеристики утоняемого земельного участка с кадастровым номером 35:17:0102008:101

№ п/п	Наименование характеристики	Значение характеристики
1	2	3
1	Площадь земельного участка +/- величина погрешности определения площади($P \pm \Delta P$), м ²	512 +/- 8
2	Формула, примененная для расчета предельной допустимой погрешности определения площади земельного участка (ΔP), м ²	$\Delta P = 3,5 * M_t * \sqrt{P} = 3,5 * 0,1 * \sqrt{512} = 8$
3	Иные сведения	В ходе проведения комплексных кадастровых работ была выявлена реестровая ошибка в местоположении границ данного земельного участка. Ошибка заключается в несоответствии границ, сведения о которых содержатся в ЕГРН, фактическому использованию участка. Причина реестровой ошибки в неправильном выполнении геодезических работ, вследствие чего не верно определены координаты характерных точек границ земельного участка. На земельном участке с кадастровым номером 35:17:0102008:101 расположен объект капитального строительства с кадастровым номером 35:17:0102008:74.

Сведения об уточняемых земельных участках, необходимые для исправления реестровых ошибок в сведениях о местоположении их границ

1. Сведения о характерных точках границы уточняемого земельного участка с кадастровым номером 35:17:0102008:108

Зона № -

Обозначение характерных точек границ	Существующие координаты, м		Уточненные координаты, м		Метод определения координат	Средняя квадратическая погрешность определения координат характерной точки (Mt), м	Формулы, примененные для расчета средней квадратической погрешности определения координат характерной точки (Mt), м
	X	Y	X	Y			
1	2	3	4	5	6	7	8
48	437884. 21	4319007 .15	437883. 81	4319008 .20	Метод спутниковых геодезических измерений (определений)	0.10	Mt = 0.1 , вычислено с помощью программного обеспечения EFT Field Survey
49	437879. 06	4319020 .76	437878. 67	4319021 .91	Метод спутниковых геодезических измерений (определений)	0.10	Mt = 0.1 , вычислено с помощью программного обеспечения EFT Field Survey
50	437868. 22	4319016 .18	437853. 86	4319012 .62	Метод спутниковых геодезических измерений (определений)	0.10	Mt = 0.1 , вычислено с помощью программного обеспечения EFT Field Survey
51	437861. 88	4319012 .89	437856. 39	4319006 .63	Метод спутниковых геодезических измерений (определений)	0.10	Mt = 0.1 , вычислено с помощью программного обеспечения EFT Field Survey
52	437857. 72	4319011 .00	437855. 87	4319006 .39	Метод спутниковых геодезических измерений (определений)	0.10	Mt = 0.1 , вычислено с помощью программного обеспечения EFT Field Survey
53	437862. 60	4319000 .73	437858. 64	4319000 .25	Метод спутниковых геодезических измерений (определений)	0.10	Mt = 0.1 , вычислено с помощью программного обеспечения EFT Field Survey
54	437876. 38	4319006 .59	437875. 67	4319007 .59	Метод спутниковых геодезических измерений (определений)	0.10	Mt = 0.1 , вычислено с помощью программного обеспечения EFT Field Survey
55	437879. 02	4319005 .55	437878. 28	4319006 .58	Метод спутниковых геодезических измерений (определений)	0.10	Mt = 0.1 , вычислено с помощью программного обеспечения EFT Field Survey
48	437884. 21	4319007 .15	437883. 81	4319008 .20	Метод спутниковых геодезических измерений (определений)	0.10	Mt = 0.1 , вычислено с помощью программного обеспечения EFT Field Survey

**2. Сведения о частях границ уточняемого земельного участка
с кадастровым номером 35:17:0102008:108**

Обозначение части границ		Горизонтальное проложение (S), м	Описание прохождения части границ	Отметка о наличии земельного спора о местоположении границ земельного участка
от т.	до т.			
1	2	3	4	5
53	54	18.54	-	-
52	53	6.74	-	-
55	48	5.76	-	-
54	55	2.80	-	-
49	50	26.49	-	-
48	49	14.64	-	-
51	52	0.57	-	-
50	51	6.50	-	-

3. Характеристики уточняемого земельного участка с кадастровым номером 35:17:0102008:108

№ п/п	Наименование характеристики	Значение характеристики
1	2	3
1	Площадь земельного участка +/- величина погрешности определения площади (P +/- ΔP), м ²	349 +/- 7
2	Формула, примененная для расчета предельной допустимой погрешности определения площади земельного участка (ΔP), м ²	$\Delta P = 3,5 * M_t * \sqrt{P} = 3.5 * 0,1 * \sqrt{349} = 7$
3	Иные сведения	В ходе проведения комплексных кадастровых работ была выявлена реестровая ошибка в местоположении границ данного земельного участка. Ошибка заключается в несоответствии границ, сведения о которых содержатся в ЕГРН, фактическому использованию участка. Причина реестровой ошибки в неправильном выполнении геодезических работ, вследствие чего не верно определены координаты характерных точек границ земельного участка. На земельном участке с кадастровым номером 35:17:0102008:108 расположен объект капитального строительства с кадастровым номером 35:17:0102008:69.

Сведения об уточняемых земельных участках, необходимые для исправления реестровых ошибок в сведениях о местоположении их границ

1. Сведения о характерных точках границы уточняемого земельного участка с кадастровым номером 35:17:0102008:40

Зона № -

Обозначение характерных точек границ	Существующие координаты, м		Уточненные координаты, м		Метод определения координат	Средняя квадратическая погрешность определения координат характерной точки (Mt), м	Формулы, примененные для расчета средней квадратической погрешности определения координат характерной точки (Mt), м
	X	Y	X	Y			
1	2	3	4	5	6	7	8
56	437526. 63	4318822 .57	437533. 95	4318825 .29	Метод спутниковых геодезических измерений (определений)	0.10	Mt = 0.1 , вычислено с помощью программного обеспечения EFT Field Survey
57	437533. 94	4318824 .63	437531. 37	4318831 .06	Метод спутниковых геодезических измерений (определений)	0.10	Mt = 0.1 , вычислено с помощью программного обеспечения EFT Field Survey
58	437532. 37	4318830 .84	437524. 48	4318827 .88	Метод спутниковых геодезических измерений (определений)	0.10	Mt = 0.1 , вычислено с помощью программного обеспечения EFT Field Survey
59	437525. 17	4318828 .88	437527. 32	4318822 .07	Метод спутниковых геодезических измерений (определений)	0.10	Mt = 0.1 , вычислено с помощью программного обеспечения EFT Field Survey
56	437526. 63	4318822 .57	437533. 95	4318825 .29	Метод спутниковых геодезических измерений (определений)	0.10	Mt = 0.1 , вычислено с помощью программного обеспечения EFT Field Survey

2. Сведения о частях границ уточняемого земельного участка с кадастровым номером 35:17:0102008:40

Обозначение части границ		Горизонтальное проложение (S), м	Описание прохождения части границ	Отметка о наличии земельного спора о местоположении границ земельного участка
от т.	до т.			
1	2	3	4	5
58	59	6.47	-	-
59	56	7.37	-	-
56	57	6.32	-	-
57	58	7.59	-	-

3. Характеристики уточняемого земельного участка с кадастровым номером 35:17:0102008:40

№ п/п	Наименование характеристики	Значение характеристики
1	2	3
1	Площадь земельного участка +/- величина погрешности определения площади($P \pm \Delta P$), м ²	48 +/- 2
2	Формула, примененная для расчета предельной допустимой погрешности определения площади земельного участка (ΔP), м ²	$\Delta P = 3,5 * M_t * \sqrt{P} = 3.5 * 0,1 * \sqrt{48} = 2$
3	Иные сведения	В ходе проведения комплексных кадастровых работ была выявлена реестровая ошибка в местоположении границ данного земельного участка. Ошибка заключается в несоответствии границ, сведения о которых содержатся в ЕГРН, фактическому использованию участка. Причина реестровой ошибки в неправильном выполнении геодезических работ, вследствие чего не верно определены координаты характерных точек границ земельного участка. На земельном участке с кадастровым номером 35:17:0102008:40 отсутствуют зарегистрированные объекты капитального строительства.

Сведения об уточняемых земельных участках, необходимые для исправления реестровых ошибок в сведениях о местоположении их границ

1. Сведения о характерных точках границы уточняемого земельного участка с кадастровым номером 35:17:0102008:42

Зона № -

Обозначение характерных точек границ	Существующие координаты, м		Уточненные координаты, м		Метод определения координат	Средняя квадратическая погрешность определения координат характерной точки (Mt), м	Формулы, примененные для расчета средней квадратической погрешности определения координат характерной точки (Mt), м
	X	Y	X	Y			
1	2	3	4	5	6	7	8
60	437543. 40	4318905 .32	437542. 59	4318906 .94	Метод спутниковых геодезических измерений (определений)	0.10	Mt = 0.1 , вычислено с помощью программного обеспечения EFT Field Survey
61	437527. 72	4318938 .66	437527. 18	4318941 .72	Метод спутниковых геодезических измерений (определений)	0.10	Mt = 0.1 , вычислено с помощью программного обеспечения EFT Field Survey
62	437490. 41	4318920 .90	437489. 15	4318923 .63	Метод спутниковых геодезических измерений (определений)	0.10	Mt = 0.1 , вычислено с помощью программного обеспечения EFT Field Survey
63	437504. 60	4318888 .79	437490. 41	4318920 .90	Метод спутниковых геодезических измерений (определений)	0.10	Mt = 0.1 , вычислено с помощью программного обеспечения EFT Field Survey
65	-	-	437494. 21	4318912 .30	Метод спутниковых геодезических измерений (определений)	0.10	Mt = 0.1 , вычислено с помощью программного обеспечения EFT Field Survey
64	-	-	437498. 84	4318901 .82	Метод спутниковых геодезических измерений (определений)	0.10	Mt = 0.1 , вычислено с помощью программного обеспечения EFT Field Survey
n127У	-	-	437503. 65	4318890 .23	Метод спутниковых геодезических измерений (определений)	0.10	Mt = 0.1 , вычислено с помощью программного обеспечения EFT Field Survey
60	437543. 40	4318905 .32	437542. 59	4318906 .94	Метод спутниковых геодезических измерений (определений)	0.10	Mt = 0.1 , вычислено с помощью программного обеспечения EFT Field Survey

**2. Сведения о частях границ уточняемого земельного участка
с кадастровым номером 35:17:0102008:42**

Обозначение части границ		Горизонтальное проложение (S), м	Описание прохождения части границ	Отметка о наличии земельного спора о местоположении границ земельного участка
от т.	до т.			
1	2	3	4	5
65	64	11.46	-	-
64	н127У	12.55	-	-
н127У	60	42.37	-	-
63	65	9.40	-	-
60	61	38.04	-	-
61	62	42.11	-	-
62	63	3.01	-	-

3. Характеристики уточняемого земельного участка с кадастровым номером 35:17:0102008:42

№ п/п	Наименование характеристики	Значение характеристики
1	2	3
1	Площадь земельного участка +/- величина погрешности определения площади (P +/- ΔP), м ²	1568 +/- 14
2	Формула, примененная для расчета предельной допустимой погрешности определения площади земельного участка (ΔP), м ²	$\Delta P = 3,5 * M_t * \sqrt{P} = 3.5 * 0,1 * \sqrt{1568} = 14$
3	Иные сведения	В ходе проведения комплексных кадастровых работ была выявлена реестровая ошибка в местоположении границ данного земельного участка. Ошибка заключается в несоответствии границ, сведения о которых содержатся в ЕГРН, фактическому использованию участка. Причина реестровой ошибки в неправильном выполнении геодезических работ, вследствие чего не верно определены координаты характерных точек границ земельного участка. На земельном участке с кадастровым номером 35:17:0102008:42 расположен объект капитального строительства с кадастровым номером 35:17:0102008:60.

Сведения об уточняемых земельных участках, необходимые для исправления реестровых ошибок в сведениях о местоположении их границ

1. Сведения о характерных точках границы уточняемого земельного участка с кадастровым номером 35:17:0102008:4

Зона № -

Обозначение характерных точек границ	Существующие координаты, м		Уточненные координаты, м		Метод определения координат	Средняя квадратическая погрешность определения координат характерной точки (Mt), м	Формулы, примененные для расчета средней квадратической погрешности определения координат характерной точки (Mt), м
	X	Y	X	Y			
1	2	3	4	5	6	7	8
64	437498.84	4318901.82	437498.12	4318903.44	Метод спутниковых геодезических измерений (определений)	0.10	Mt = 0.1 , вычислено с помощью программного обеспечения EFT Field Survey
65	437494.21	4318912.30	437494.21	4318912.30	Метод спутниковых геодезических измерений (определений)	0.10	Mt = 0.1 , вычислено с помощью программного обеспечения EFT Field Survey
62	437490.41	4318920.90	437490.41	4318920.90	Метод спутниковых геодезических измерений (определений)	0.10	Mt = 0.1 , вычислено с помощью программного обеспечения EFT Field Survey
66	437480.46	4318915.52	437489.15	4318923.63	Метод спутниковых геодезических измерений (определений)	0.10	Mt = 0.1 , вычислено с помощью программного обеспечения EFT Field Survey
67	437483.48	4318909.38	437477.80	4318918.23	Метод спутниковых геодезических измерений (определений)	0.10	Mt = 0.1 , вычислено с помощью программного обеспечения EFT Field Survey
68	437489.61	4318904.06	437482.59	4318908.69	Метод спутниковых геодезических измерений (определений)	0.10	Mt = 0.1 , вычислено с помощью программного обеспечения EFT Field Survey
69	437492.64	4318898.55	437488.59	4318904.06	Метод спутниковых геодезических измерений (определений)	0.10	Mt = 0.1 , вычислено с помощью программного обеспечения EFT Field Survey
n128У	-	-	437491.49	4318900.14	Метод спутниковых геодезических измерений (определений)	0.10	Mt = 0.1 , вычислено с помощью программного обеспечения EFT Field Survey
64	437498.84	4318901.82	437498.12	4318903.44	Метод спутниковых геодезических измерений (определений)	0.10	Mt = 0.1 , вычислено с помощью программного обеспечения EFT Field Survey

**2. Сведения о частях границ уточняемого земельного участка
с кадастровым номером 35:17:0102008:4**

Обозначение части границ		Горизонтальное проложение (S), м	Описание прохождения части границ	Отметка о наличии земельного спора о местоположении границ земельного участка
от т.	до т.			
1	2	3	4	5
68	69	7.58	-	-
67	68	10.68	-	-
н128У	64	7.41	-	-
69	н128У	4.88	-	-
65	62	9.40	-	-
64	65	9.68	-	-
66	67	12.57	-	-
62	66	3.01	-	-

3. Характеристики уточняемого земельного участка с кадастровым номером 35:17:0102008:4

№ п/п	Наименование характеристики	Значение характеристики
1	2	3
1	Площадь земельного участка +/- величина погрешности определения площади (P +/- ΔP), м ²	239 +/- 5
2	Формула, примененная для расчета предельной допустимой погрешности определения площади земельного участка (ΔP), м ²	$\Delta P = 3,5 * M_t * \sqrt{P} = 3.5 * 0,1 * \sqrt{239} = 5$
3	Иные сведения	В ходе проведения комплексных кадастровых работ была выявлена реестровая ошибка в местоположении границ данного земельного участка. Ошибка заключается в несоответствии границ, сведения о которых содержатся в ЕГРН, фактическому использованию участка. Причина реестровой ошибки в неправильном выполнении геодезических работ, вследствие чего не верно определены координаты характерных точек границ земельного участка. На земельном участке с кадастровым номером 35:17:0102008:4 расположен объект капитального строительства с кадастровым номером 35:17:0102008:54.

Сведения об уточняемых земельных участках, необходимые для исправления реестровых ошибок в сведениях о местоположении их границ

1. Сведения о характерных точках границы уточняемого земельного участка с кадастровым номером 35:17:0102008:18

Зона № -

Обозначение характерных точек границ	Существующие координаты, м		Уточненные координаты, м		Метод определения координат	Средняя квадратическая погрешность определения координат характерной точки (Mt), м	Формулы, примененные для расчета средней квадратической погрешности определения координат характерной точки (Mt), м
	X	Y	X	Y			
1	2	3	4	5	6	7	8
70	437415. 53	4318848 .98	437413. 91	4318845 .99	Метод спутниковых геодезических измерений (определений)	0.10	Mt = 0.1 , вычислено с помощью программного обеспечения EFT Field Survey
71	437412. 05	4318856 .02	437410. 24	4318853 .34	Метод спутниковых геодезических измерений (определений)	0.10	Mt = 0.1 , вычислено с помощью программного обеспечения EFT Field Survey
72	437407. 45	4318863 .46	437405. 28	4318860 .22	Метод спутниковых геодезических измерений (определений)	0.10	Mt = 0.1 , вычислено с помощью программного обеспечения EFT Field Survey
73	437409. 59	4318864 .52	437407. 64	4318861 .35	Метод спутниковых геодезических измерений (определений)	0.10	Mt = 0.1 , вычислено с помощью программного обеспечения EFT Field Survey
74	437399. 86	4318885 .14	437397. 74	4318881 .61	Метод спутниковых геодезических измерений (определений)	0.10	Mt = 0.1 , вычислено с помощью программного обеспечения EFT Field Survey
75	437376. 42	4318874 .63	437378. 19	4318872 .30	Метод спутниковых геодезических измерений (определений)	0.10	Mt = 0.1 , вычислено с помощью программного обеспечения EFT Field Survey
76	437382. 50	4318859 .67	437379. 92	4318868 .66	Метод спутниковых геодезических измерений (определений)	0.10	Mt = 0.1 , вычислено с помощью программного обеспечения EFT Field Survey
77	437380. 96	4318858 .94	437375. 89	4318866 .63	Метод спутниковых геодезических измерений (определений)	0.10	Mt = 0.1 , вычислено с помощью программного обеспечения EFT Field Survey
78	437390. 79	4318836 .83	437379. 21	4318858 .64	Метод спутниковых геодезических измерений (определений)	0.10	Mt = 0.1 , вычислено с помощью программного обеспечения EFT Field Survey

1. Сведения о характерных точках границы уточняемого земельного участка с кадастровым номером 35:17:0102008:18

н129У	-	-	437377. 59	4318857. .98	Метод спутниковых геодезических измерений (определений)	0.10	Mt = 0.1 , вычислено с помощью программного обеспечения EFT Field Survey
н130У	-	-	437388. 74	4318833. .25	Метод спутниковых геодезических измерений (определений)	0.10	Mt = 0.1 , вычислено с помощью программного обеспечения EFT Field Survey
70	437415. 53	4318848. .98	437413. 91	4318845. .99	Метод спутниковых геодезических измерений (определений)	0.10	Mt = 0.1 , вычислено с помощью программного обеспечения EFT Field Survey

2. Сведения о частях границ уточняемого земельного участка с кадастровым номером 35:17:0102008:18

Обозначение части границ		Горизонтальное проложение (S), м	Описание прохождения части границ	Отметка о наличии земельного спора о местоположении границ земельного участка
от т.	до т.			
1	2	3	4	5
77	78	8.65	-	-
76	77	4.51	-	-
78	н129У	1.75	-	-
н130У	70	28.21	-	-
н129У	н130У	27.13	-	-
75	76	4.03	-	-
71	72	8.48	-	-
70	71	8.22	-	-
72	73	2.62	-	-
74	75	21.65	-	-
73	74	22.55	-	-

3. Характеристики уточняемого земельного участка с кадастровым номером 35:17:0102008:18

№ п/п	Наименование характеристики	Значение характеристики
1	2	3
1	Площадь земельного участка +/- величина погрешности определения площади (P +/- ΔP), м ²	1064 +/- 11
2	Формула, примененная для расчета предельной допустимой погрешности определения площади земельного участка (ΔP), м ²	$\Delta P = 3,5 * M_t * \sqrt{P} = 3.5 * 0,1 * \sqrt{1064} = 11$

3	Иные сведения	<p>В ходе проведения комплексных кадастровых работ была выявлена реестровая ошибка в местоположении границ данного земельного участка. Ошибка заключается в несоответствии границ, сведения о которых содержатся в ЕГРН, фактическому использованию участка. Причина реестровой ошибки в неправильном выполнении геодезических работ, вследствие чего не верно определены координаты характерных точек границ земельного участка. На земельном участке с кадастровым номером 35:17:0102008:18 расположен объект капитального строительства 35:17:0102008:68.</p>

Сведения об уточняемых земельных участках, необходимые для исправления реестровых ошибок в сведениях о местоположении их границ

1. Сведения о характерных точках границы уточняемого земельного участка с кадастровым номером 35:17:0102008:9

Зона № -

Обозначение характерных точек границ	Существующие координаты, м		Уточненные координаты, м		Метод определения координат	Средняя квадратическая погрешность определения координат характерной точки (Mt), м	Формулы, примененные для расчета средней квадратической погрешности определения координат характерной точки (Mt), м
	X	Y	X	Y			
1	2	3	4	5	6	7	8
41	437902. 34	4319074 .77	437898. 50	4319074 .41	Метод спутниковых геодезических измерений (определений)	0.10	Mt = 0.1 , вычислено с помощью программного обеспечения EFT Field Survey
79	437912. 20	4319080 .10	437912. 01	4319080 .12	Метод спутниковых геодезических измерений (определений)	0.10	Mt = 0.1 , вычислено с помощью программного обеспечения EFT Field Survey
80	437917. 93	4319087 .93	437914. 62	4319082 .55	Метод спутниковых геодезических измерений (определений)	0.10	Mt = 0.1 , вычислено с помощью программного обеспечения EFT Field Survey
81	437906. 14	4319113 .73	437913. 42	4319086 .60	Метод спутниковых геодезических измерений (определений)	0.10	Mt = 0.1 , вычислено с помощью программного обеспечения EFT Field Survey
42	437887. 14	4319105 .92	437904. 09	4319112 .89	Метод спутниковых геодезических измерений (определений)	0.10	Mt = 0.1 , вычислено с помощью программного обеспечения EFT Field Survey
n131У	-	-	437884. 72	4319104 .92	Метод спутниковых геодезических измерений (определений)	0.10	Mt = 0.1 , вычислено с помощью программного обеспечения EFT Field Survey
38	-	-	437884. 78	4319104 .72	Метод спутниковых геодезических измерений (определений)	0.10	Mt = 0.1 , вычислено с помощью программного обеспечения EFT Field Survey
42	-	-	437885. 62	4319101 .92	Метод спутниковых геодезических измерений (определений)	0.10	Mt = 0.1 , вычислено с помощью программного обеспечения EFT Field Survey
41	437902. 34	4319074 .77	437898. 50	4319074 .41	Метод спутниковых геодезических измерений (определений)	0.10	Mt = 0.1 , вычислено с помощью программного обеспечения EFT Field Survey

**2. Сведения о частях границ уточняемого земельного участка
с кадастровым номером 35:17:0102008:9**

Обозначение части границ		Горизонтальное проложение (S), м	Описание прохождения части границ	Отметка о наличии земельного спора о местоположении границ земельного участка
от т.	до т.			
1	2	3	4	5
н131У	38	0.21	-	-
42	н131У	20.95	-	-
42	41	30.38	-	-
38	42	2.92	-	-
79	80	3.57	-	-
41	79	14.67	-	-
81	42	27.90	-	-
80	81	4.22	-	-

3. Характеристики уточняемого земельного участка с кадастровым номером 35:17:0102008:9

№ п/п	Наименование характеристики	Значение характеристики
1	2	3
1	Площадь земельного участка +/- величина погрешности определения площади (P +/- ΔP), м ²	657 +/- 9
2	Формула, примененная для расчета предельной допустимой погрешности определения площади земельного участка (ΔP), м ²	$\Delta P = 3,5 * M_t * \sqrt{P} = 3.5 * 0,1 * \sqrt{657} = 9$
3	Иные сведения	В ходе проведения комплексных кадастровых работ была выявлена реестровая ошибка в местоположении границ данного земельного участка. Ошибка заключается в несоответствии границ, сведения о которых содержатся в ЕГРН, фактическому использованию участка. Причина реестровой ошибки в неправильном выполнении геодезических работ, вследствие чего неверно определены координаты характерных точек границ земельного участка. На земельном участке с кадастровым номером 35:17:0102008:9 расположен объект капитального строительства 35:17:0102008:52.

Сведения об уточняемых земельных участках, необходимые для исправления реестровых ошибок в сведениях о местоположении их границ

1. Сведения о характерных точках границы уточняемого земельного участка с кадастровым номером 35:17:0102008:1

Зона № -

Обозначение характерных точек границ	Существующие координаты, м		Уточненные координаты, м		Метод определения координат	Средняя квадратическая погрешность определения координат характерной точки (Mt), м	Формулы, примененные для расчета средней квадратической погрешности определения координат характерной точки (Mt), м
	X	Y	X	Y			
1	2	3	4	5	6	7	8
82	437640.00	4318897.17	437625.98	4318876.99	Метод спутниковых геодезических измерений (определений)	0.10	Mt = 0.1 , вычислено с помощью программного обеспечения EFT Field Survey
83	437627.98	4318924.36	437644.56	4318890.14	Метод спутниковых геодезических измерений (определений)	0.10	Mt = 0.1 , вычислено с помощью программного обеспечения EFT Field Survey
84	437607.78	4318914.98	437644.00	4318892.15	Метод спутниковых геодезических измерений (определений)	0.10	Mt = 0.1 , вычислено с помощью программного обеспечения EFT Field Survey
85	437625.97	4318877.54	437630.34	4318920.42	Метод спутниковых геодезических измерений (определений)	0.10	Mt = 0.1 , вычислено с помощью программного обеспечения EFT Field Survey
86	437642.43	4318891.02	437618.12	4318914.73	Метод спутниковых геодезических измерений (определений)	0.10	Mt = 0.1 , вычислено с помощью программного обеспечения EFT Field Survey
н93У	-	-	437616.63	4318917.77	Метод спутниковых геодезических измерений (определений)	0.10	Mt = 0.1 , вычислено с помощью программного обеспечения EFT Field Survey
н92У	-	-	437610.55	4318915.12	Метод спутниковых геодезических измерений (определений)	0.10	Mt = 0.1 , вычислено с помощью программного обеспечения EFT Field Survey
н91У	-	-	437609.01	4318918.43	Метод спутниковых геодезических измерений (определений)	0.10	Mt = 0.1 , вычислено с помощью программного обеспечения EFT Field Survey
н90У	-	-	437605.28	4318916.69	Метод спутниковых геодезических измерений (определений)	0.10	Mt = 0.1 , вычислено с помощью программного обеспечения EFT Field Survey

1. Сведения о характерных точках границы уточняемого земельного участка с кадастровым номером 35:17:0102008:1							
н111У	-	-	437609. 19	4318908 .19	Метод спутниковых геодезических измерений (определений)	0.10	Mt = 0.1 , вычислено с помощью программного обеспечения EFT Field Survey
н110У	-	-	437612. 39	4318909 .56	Метод спутниковых геодезических измерений (определений)	0.10	Mt = 0.1 , вычислено с помощью программного обеспечения EFT Field Survey
н109У	-	-	437617. 86	4318898 .27	Метод спутниковых геодезических измерений (определений)	0.10	Mt = 0.1 , вычислено с помощью программного обеспечения EFT Field Survey
н108У	-	-	437616. 26	4318897 .53	Метод спутниковых геодезических измерений (определений)	0.10	Mt = 0.1 , вычислено с помощью программного обеспечения EFT Field Survey
82	437640. 00	4318897 .17	437625. 98	4318876 .99	Метод спутниковых геодезических измерений (определений)	0.10	Mt = 0.1 , вычислено с помощью программного обеспечения EFT Field Survey
2. Сведения о частях границ уточняемого земельного участка с кадастровым номером 35:17:0102008:1							
Обозначение части границ		Горизонтальное проложение (S), м	Описание прохождения части границ	Отметка о наличии земельного спора о местоположении границ земельного участка			
от т.	до т.						
1	2	3	4	5			
н111У	н110У	3.48	-	-			
н90У	н111У	9.36	-	-			
н91У	н90У	4.12	-	-			
н108У	82	22.72	-	-			
н109У	н108У	1.76	-	-			
н110У	н109У	12.55	-	-			
н92У	н91У	3.65	-	-			
84	85	31.40	-	-			
83	84	2.09	-	-			
82	83	22.76	-	-			
н93У	н92У	6.63	-	-			
86	н93У	3.39	-	-			
85	86	13.48	-	-			
3. Характеристики уточняемого земельного участка с кадастровым номером 35:17:0102008:1							
№ п/п	Наименование характеристики					Значение характеристики	
1	2					3	
1	Площадь земельного участка +/- величина погрешности определения площади(P +/- ΔP), м ²					839 +/- 10	

2	Формула, примененная для расчета предельной допустимой погрешности определения площади земельного участка (ΔP), м ²	$\Delta P = 3,5 * M_t * \sqrt{P} = 3,5 * 0,1 * \sqrt{839} = 10$
3	Иные сведения	<p>В ходе проведения комплексных кадастровых работ была выявлена реестровая ошибка в местоположении границ данного земельного участка. Ошибка заключается в несоответствии границ, сведения о которых содержатся в ЕГРН, фактическому использованию участка. Причина реестровой ошибки в неправильном выполнении геодезических работ, вследствие чего неверно определены координаты характерных точек границ земельного участка. На земельном участке с кадастровым номером 35:17:0102008:1 отсутствуют зарегистрированные объекты капитального строительства.</p>

Сведения об уточняемых земельных участках, необходимые для исправления реестровых ошибок в сведениях о местоположении их границ

1. Сведения о характерных точках границы уточняемого земельного участка с кадастровым номером 35:17:0102013:9

Зона № -

Обозначение характерных точек границ	Существующие координаты, м		Уточненные координаты, м		Метод определения координат	Средняя квадратическая погрешность определения координат характерной точки (Mt), м	Формулы, примененные для расчета средней квадратической погрешности определения координат характерной точки (Mt), м
	X	Y	X	Y			
1	2	3	4	5	6	7	8
5	437484. 23	4318884 .26	437482. 52	4318883 .14	Метод спутниковых геодезических измерений (определений)	0.10	Mt = 0.1 , вычислено с помощью программного обеспечения EFT Field Survey
6	437469. 58	4318916 .72	437466. 30	4318914 .26	Метод спутниковых геодезических измерений (определений)	0.10	Mt = 0.1 , вычислено с помощью программного обеспечения EFT Field Survey
7	437437. 25	4318902 .10	437434. 35	4318898 .76	Метод спутниковых геодезических измерений (определений)	0.10	Mt = 0.1 , вычислено с помощью программного обеспечения EFT Field Survey
8	437453. 28	4318868 .21	437452. 53	4318865 .36	Метод спутниковых геодезических измерений (определений)	0.10	Mt = 0.1 , вычислено с помощью программного обеспечения EFT Field Survey
5	437484. 23	4318884 .26	437482. 52	4318883 .14	Метод спутниковых геодезических измерений (определений)	0.10	Mt = 0.1 , вычислено с помощью программного обеспечения EFT Field Survey

2. Сведения о частях границ уточняемого земельного участка с кадастровым номером 35:17:0102013:9

Обозначение части границ		Горизонтальное проложение (S), м	Описание прохождения части границ	Отметка о наличии земельного спора о местоположении границ земельного участка
от т.	до т.			
1	2	3	4	5
7	8	38.03	-	-
8	5	34.86	-	-
5	6	35.09	-	-
6	7	35.51	-	-

3. Характеристики утоняемого земельного участка с кадастровым номером 35:17:0102013:9

№ п/п	Наименование характеристики	Значение характеристики
1	2	3
1	Площадь земельного участка +/- величина погрешности определения площади($P \pm \Delta P$), м ²	1285 +/- 13
2	Формула, примененная для расчета предельной допустимой погрешности определения площади земельного участка (ΔP), м ²	$\Delta P = 3,5 * M_t * \sqrt{P} = 3,5 * 0,1 * \sqrt{1285} = 13$
3	Иные сведения	<p>В ходе проведения комплексных кадастровых работ была выявлена реестровая ошибка в местоположении границ данного земельного участка. Ошибка заключается в несоответствии границ, сведения о которых содержатся в ЕГРН, фактическому использованию участка. Причина реестровой ошибки в неправильном выполнении геодезических работ, вследствие чего неверно определены координаты характерных точек границ земельного участка. На земельном участке с кадастровым номером 35:17:0102013:9 отсутствуют зарегистрированные объекты капитального строительства.</p>

Описание местоположения здания, сооружения, объекта незавершенного строительства на земельном участке

**1. Сведения о характерных точках контура
вид объекта недвижимости (здание, сооружение, объект незавершенного строительства) здание
кадастровый номер (обозначение) : 35:17:0101024:205**

Зона № -

Номер контура	Номера характерных точек контура	Существующие			Уточненные			Метод определения координат	Средняя квадратическая погрешность определения координат характерной точки (Mt), м	Формулы, примененные для расчета средней квадратической погрешности определения координат характерной точки (Mt), м
		Координаты, м		R, м	Координаты, м		R, м			
		X	Y		X	Y				
1	2	3	4	5	6	7	8	9	10	11
-	н132О	-	-	-	438006.89	4319010.57	-	Метод спутниковых геодезических измерений (определений)	0.10	Mt = 0.1, вычислено с помощью программного обеспечения EFT Field Survey
-	н133О	-	-	-	438004.01	4319018.99	-	Метод спутниковых геодезических измерений (определений)	0.10	Mt = 0.1, вычислено с помощью программного обеспечения EFT Field Survey
-	н134О	-	-	-	438000.07	4319017.58	-	Метод спутниковых геодезических измерений (определений)	0.10	Mt = 0.1, вычислено с помощью программного обеспечения EFT Field Survey
-	н135О	-	-	-	438000.62	4319016.22	-	Метод спутниковых геодезических измерений (определений)	0.10	Mt = 0.1, вычислено с помощью программного обеспечения EFT Field Survey

**1. Сведения о характерных точках контура
вид объекта недвижимости (здание, сооружение, объект незавершенного строительства) здание
кадастровый номер (обозначение) : 35:17:0101024:205**

-	н1360	-	-	-	437989 .93	43190 12.40	-	Метод спутниковых геодезических измерений (определений)	0.10	Mt = 0.1 , вычислено с помощью программного обеспечения EFT Field Survey
-	н1370	-	-	-	437989 .38	43190 13.76	-	Метод спутниковых геодезических измерений (определений)	0.10	Mt = 0.1 , вычислено с помощью программного обеспечения EFT Field Survey
-	н1380	-	-	-	437985 .44	43190 12.34	-	Метод спутниковых геодезических измерений (определений)	0.10	Mt = 0.1 , вычислено с помощью программного обеспечения EFT Field Survey
-	н1390	-	-	-	437988 .32	43190 03.92	-	Метод спутниковых геодезических измерений (определений)	0.10	Mt = 0.1 , вычислено с помощью программного обеспечения EFT Field Survey
-	н1320	-	-	-	438006 .89	43190 10.57	-	Метод спутниковых геодезических измерений (определений)	0.10	Mt = 0.1 , вычислено с помощью программного обеспечения EFT Field Survey

2. Характеристики здания, сооружения, объекта незавершенного строительства с кадастровым номером (обозначением): 35:17:0101024:205

№ п/п	Наименование характеристики	Значение характеристики
1	2	3
1	Вид объекта недвижимости	здание
2	Ранее присвоенный государственный учетный номер здания, сооружения, объекта незавершенного строительства (кадастровый, инвентарный или условный номер)	-

3	Кадастровый номер земельного участка (земельных участков), в границах которого (которых) расположено здание, сооружение, объект незавершенного строительства	35:17:0102008:36
4	Номер кадастрового квартала (кадастровых кварталов), в пределах которого (которых) расположено здание, сооружение, объекта незавершенного строительства	35:17:0102008
5	Адрес здания, сооружения, объекта незавершенного строительства	-
	Местоположение здания, сооружения, объекта незавершенного строительства	Российская Федерация, 161401, Вологодская область, район Кичменгско-Городецкий, село Кичменгский Городок, улица Мира, дом 7
	Дополнительные сведения о местоположении	-
6	Иные сведения	

Описание местоположения здания, сооружения, объекта незавершенного строительства на земельном участке

**1. Сведения о характерных точках контура
вид объекта недвижимости (здание, сооружение, объект незавершенного строительства) здание
кадастровый номер (обозначение) : 35:17:0102009:130**

Зона № -

Номер контура	Номера характерных точек контура	Существующие			Уточненные			Метод определения координат	Средняя квадратическая погрешность определения координат характерной точки (Mt), м	Формулы, примененные для расчета средней квадратической погрешности определения координат характерной точки (Mt), м
		Координаты, м		R, м	Координаты, м		R, м			
		X	Y		X	Y				
1	2	3	4	5	6	7	8	9	10	11
-	н1400	-	-	-	437830.77	4318958.22	-	Метод спутниковых геодезических измерений (определений)	0.10	Mt = 0.1, вычислено с помощью программного обеспечения EFT Field Survey
-	н1410	-	-	-	437820.82	4318979.49	-	Метод спутниковых геодезических измерений (определений)	0.10	Mt = 0.1, вычислено с помощью программного обеспечения EFT Field Survey
-	н1420	-	-	-	437812.81	4318975.42	-	Метод спутниковых геодезических измерений (определений)	0.10	Mt = 0.1, вычислено с помощью программного обеспечения EFT Field Survey
-	н1430	-	-	-	437813.36	4318974.30	-	Метод спутниковых геодезических измерений (определений)	0.10	Mt = 0.1, вычислено с помощью программного обеспечения EFT Field Survey

**1. Сведения о характерных точках контура
вид объекта недвижимости (здание, сооружение, объект незавершенного строительства) здание
кадастровый номер (обозначение) : 35:17:0102009:130**

-	н1440	-	-	-	437765 .63	43189 51.59	-	Метод спутниковых геодезических измерений (определений)	0.10	Mt = 0.1 , вычислено с помощью программного обеспечения EFT Field Survey
-	н1450	-	-	-	437766 .98	43189 48.40	-	Метод спутниковых геодезических измерений (определений)	0.10	Mt = 0.1 , вычислено с помощью программного обеспечения EFT Field Survey
-	н1460	-	-	-	437768 .91	43189 44.19	-	Метод спутниковых геодезических измерений (определений)	0.10	Mt = 0.1 , вычислено с помощью программного обеспечения EFT Field Survey
-	н1470	-	-	-	437771 .46	43189 39.13	-	Метод спутниковых геодезических измерений (определений)	0.10	Mt = 0.1 , вычислено с помощью программного обеспечения EFT Field Survey
-	н1480	-	-	-	437785 .03	43189 45.61	-	Метод спутниковых геодезических измерений (определений)	0.10	Mt = 0.1 , вычислено с помощью программного обеспечения EFT Field Survey
-	н1490	-	-	-	437786 .58	43189 42.32	-	Метод спутниковых геодезических измерений (определений)	0.10	Mt = 0.1 , вычислено с помощью программного обеспечения EFT Field Survey

**1. Сведения о характерных точках контура
вид объекта недвижимости (здание, сооружение, объект незавершенного строительства) здание
кадастровый номер (обозначение) : 35:17:0102009:130**

-	н1500	-	-	-	437791 .42	43189 44.51	-	Метод спутниковых геодезических измерений (определений)	0.10	Mt = 0.1 , вычислено с помощью программного обеспечения EFT Field Survey
-	н1510	-	-	-	437789 .76	43189 47.99	-	Метод спутниковых геодезических измерений (определений)	0.10	Mt = 0.1 , вычислено с помощью программного обеспечения EFT Field Survey
-	н1520	-	-	-	437795 .22	43189 50.29	-	Метод спутниковых геодезических измерений (определений)	0.10	Mt = 0.1 , вычислено с помощью программного обеспечения EFT Field Survey
-	н1530	-	-	-	437800 .35	43189 39.99	-	Метод спутниковых геодезических измерений (определений)	0.10	Mt = 0.1 , вычислено с помощью программного обеспечения EFT Field Survey
-	н1540	-	-	-	437808 .22	43189 43.78	-	Метод спутниковых геодезических измерений (определений)	0.10	Mt = 0.1 , вычислено с помощью программного обеспечения EFT Field Survey
-	н1550	-	-	-	437803 .19	43189 54.00	-	Метод спутниковых геодезических измерений (определений)	0.10	Mt = 0.1 , вычислено с помощью программного обеспечения EFT Field Survey

**1. Сведения о характерных точках контура
вид объекта недвижимости (здание, сооружение, объект незавершенного строительства) здание
кадастровый номер (обозначение) : 35:17:0102009:130**

-	н1560	-	-	-	437819 .31	43189 61.16	-	Метод спутниковых геодезических измерений (определений)	0.10	Mt = 0.1 , вычислено с помощью программного обеспечения EFT Field Survey
-	н1570	-	-	-	437822 .37	43189 54.43	-	Метод спутниковых геодезических измерений (определений)	0.10	Mt = 0.1 , вычислено с помощью программного обеспечения EFT Field Survey
-	н1400	-	-	-	437830 .77	43189 58.22	-	Метод спутниковых геодезических измерений (определений)	0.10	Mt = 0.1 , вычислено с помощью программного обеспечения EFT Field Survey

2. Характеристики здания, сооружения, объекта незавершенного строительства с кадастровым номером (обозначением): 35:17:0102009:130

№ п/п	Наименование характеристики	Значение характеристики
1	2	3
1	Вид объекта недвижимости	здание
2	Ранее присвоенный государственный учетный номер здания, сооружения, объекта незавершенного строительства (кадастровый, инвентарный или условный номер)	-
3	Кадастровый номер земельного участка (земельных участков), в границах которого (которых) расположено здание, сооружение, объект незавершенного строительства	35:17:0102008:39
4	Номер кадастрового квартала (кадастровых кварталов), в пределах которого (которых) расположено здание, сооружение, объекта незавершенного строительства	35:17:0102008
5	Адрес здания, сооружения, объекта незавершенного строительства	-
	Местоположение здания, сооружения, объекта незавершенного строительства	Российская Федерация, 161401, Вологодская область, район Кичменгско-Городецкий, село Кичменгский Городок, улица Заречная, дом 38
	Дополнительные сведения о местоположении	-
6	Иные сведения	

Описание местоположения здания, сооружения, объекта незавершенного строительства на земельном участке

**1. Сведения о характерных точках контура
вид объекта недвижимости (здание, сооружение, объект незавершенного строительства) здание
кадастровый номер (обозначение) : 35:17:0102017:102**

Зона № -

Номер контура	Номера характерных точек контура	Существующие			Уточненные			Метод определения координат	Средняя квадратическая погрешность определения координат характерной точки (Mt), м	Формулы, примененные для расчета средней квадратической погрешности определения координат характерной точки (Mt), м
		Координаты, м		R, м	Координаты, м		R, м			
		X	Y		X	Y				
1	2	3	4	5	6	7	8	9	10	11
-	н1580	-	-	-	437702.43	431895.72	-	Метод спутниковых геодезических измерений (определений)	0.10	Mt = 0.1, вычислено с помощью программного обеспечения EFT Field Survey
-	н1590	-	-	-	437698.14	431896.79	-	Метод спутниковых геодезических измерений (определений)	0.10	Mt = 0.1, вычислено с помощью программного обеспечения EFT Field Survey
-	н1600	-	-	-	437687.86	431896.17	-	Метод спутниковых геодезических измерений (определений)	0.10	Mt = 0.1, вычислено с помощью программного обеспечения EFT Field Survey
-	н1610	-	-	-	437692.16	431895.14	-	Метод спутниковых геодезических измерений (определений)	0.10	Mt = 0.1, вычислено с помощью программного обеспечения EFT Field Survey

**1. Сведения о характерных точках контура
вид объекта недвижимости (здание, сооружение, объект незавершенного строительства) здание
кадастровый номер (обозначение) : 35:17:0102017:102**

-	н1580	-	-	-	437702 .43	43189 55.72	-	Метод спутнико вых геодезич еских измерени й (определе ний)	0.10	Mt = 0.1 , вычислено с помощью программного обеспечения EFT Field Survey
---	-------	---	---	---	---------------	----------------	---	---	------	---

**2. Характеристики здания, сооружения, объекта незавершенного строительства с кадастровым
номером (обозначением): 35:17:0102017:102**

№ п/п	Наименование характеристики	Значение характеристики
1	2	3
1	Вид объекта недвижимости	здание
2	Ранее присвоенный государственный учетный номер здания, сооружения, объекта незавершенного строительства (кадастровый, инвентарный или условный номер)	-
3	Кадастровый номер земельного участка (земельных участков), в границах которого (которых) расположено здание, сооружение, объект незавершенного строительства	35:17:0102008:27
4	Номер кадастрового квартала (кадастровых кварталов), в пределах которого (которых) расположено здание, сооружение, объекта незавершенного строительства	35:17:0102008
5	Адрес здания, сооружения, объекта незавершенного строительства	-
	Местоположение здания, сооружения, объекта незавершенного строительства	Российская Федерация, 161400, Вологодская область, район Кичменгско-Городецкий, село Кичменгский Городок, улица Рабочая, дом 1
	Дополнительные сведения о местоположении	-
6	Иные сведения	

Описание местоположения здания, сооружения, объекта незавершенного строительства на земельном участке

**1. Сведения о характерных точках контура
вид объекта недвижимости (здание, сооружение, объект незавершенного строительства) здание
кадастровый номер (обозначение) : 35:17:0102008:61**

Зона № -

Номер контура	Номера характерных точек контура	Существующие			Уточненные			Метод определения координат	Средняя квадратическая погрешность определения координат характерной точки (Mt), м	Формулы, примененные для расчета средней квадратической погрешности определения координат характерной точки (Mt), м
		Координаты, м		R, м	Координаты, м		R, м			
		X	Y		X	Y				
1	2	3	4	5	6	7	8	9	10	11
-	н162О	-	-	-	438101.71	4319047.33	-	Метод спутниковых геодезических измерений (определений)	0.10	Mt = 0.1, вычислено с помощью программного обеспечения EFT Field Survey
-	н163О	-	-	-	438098.69	4319054.90	-	Метод спутниковых геодезических измерений (определений)	0.10	Mt = 0.1, вычислено с помощью программного обеспечения EFT Field Survey
-	н164О	-	-	-	438095.84	4319053.71	-	Метод спутниковых геодезических измерений (определений)	0.10	Mt = 0.1, вычислено с помощью программного обеспечения EFT Field Survey
-	н165О	-	-	-	438095.17	4319055.38	-	Метод спутниковых геодезических измерений (определений)	0.10	Mt = 0.1, вычислено с помощью программного обеспечения EFT Field Survey

**1. Сведения о характерных точках контура
вид объекта недвижимости (здание, сооружение, объект незавершенного строительства) здание
кадастровый номер (обозначение) : 35:17:0102008:61**

-	н166О	-	-	-	438092 .95	43190 54.46	-	Метод спутниковых геодезических измерений (определений)	0.10	Mt = 0.1 , вычислено с помощью программного обеспечения EFT Field Survey
-	н167О	-	-	-	438093 .63	43190 52.79	-	Метод спутниковых геодезических измерений (определений)	0.10	Mt = 0.1 , вычислено с помощью программного обеспечения EFT Field Survey
-	н168О	-	-	-	438089 .14	43190 50.93	-	Метод спутниковых геодезических измерений (определений)	0.10	Mt = 0.1 , вычислено с помощью программного обеспечения EFT Field Survey
-	н169О	-	-	-	438088 .18	43190 53.32	-	Метод спутниковых геодезических измерений (определений)	0.10	Mt = 0.1 , вычислено с помощью программного обеспечения EFT Field Survey
-	н170О	-	-	-	438086 .24	43190 52.51	-	Метод спутниковых геодезических измерений (определений)	0.10	Mt = 0.1 , вычислено с помощью программного обеспечения EFT Field Survey
-	н171О	-	-	-	438087 .21	43190 50.12	-	Метод спутниковых геодезических измерений (определений)	0.10	Mt = 0.1 , вычислено с помощью программного обеспечения EFT Field Survey

**1. Сведения о характерных точках контура
вид объекта недвижимости (здание, сооружение, объект незавершенного строительства) здание
кадастровый номер (обозначение) : 35:17:0102008:61**

-	н1720	-	-	-	438080 .85	43190 47.48	-	Метод спутниковых геодезических измерений (определений)	0.10	Mt = 0.1 , вычислено с помощью программного обеспечения EFT Field Survey
-	н1730	-	-	-	438083 .88	43190 39.92	-	Метод спутниковых геодезических измерений (определений)	0.10	Mt = 0.1 , вычислено с помощью программного обеспечения EFT Field Survey
-	н1620	-	-	-	438101 .71	43190 47.33	-	Метод спутниковых геодезических измерений (определений)	0.10	Mt = 0.1 , вычислено с помощью программного обеспечения EFT Field Survey

2. Характеристики здания, сооружения, объекта незавершенного строительства с кадастровым номером (обозначением): 35:17:0102008:61

№ п/п	Наименование характеристики	Значение характеристики
1	2	3
1	Вид объекта недвижимости	здание
2	Ранее присвоенный государственный учетный номер здания, сооружения, объекта незавершенного строительства (кадастровый, инвентарный или условный номер)	-
3	Кадастровый номер земельного участка (земельных участков), в границах которого (которых) расположено здание, сооружение, объект незавершенного строительства	35:17:0102008:37
4	Номер кадастрового квартала (кадастровых кварталов), в пределах которого (которых) расположено здание, сооружение, объекта незавершенного строительства	35:17:0102008
5	Адрес здания, сооружения, объекта незавершенного строительства	-
	Местоположение здания, сооружения, объекта незавершенного строительства	Российская Федерация, Вологодская область, район Кичменгско-Городецкий, село Кичменгский Городок, улица Мира, дом 5а
	Дополнительные сведения о местоположении	-
6	Иные сведения	

Описание местоположения здания, сооружения, объекта незавершенного строительства на земельном участке

**1. Сведения о характерных точках контура
вид объекта недвижимости (здание, сооружение, объект незавершенного строительства) здание
кадастровый номер (обозначение) : 35:17:0102008:62**

Зона № -

Номер контура	Номера характерных точек контура	Существующие			Уточненные			Метод определения координат	Средняя квадратическая погрешность определения координат характерной точки (Mt), м	Формулы, примененные для расчета средней квадратической погрешности определения координат характерной точки (Mt), м
		Координаты, м		R, м	Координаты, м		R, м			
		X	Y		X	Y				
1	2	3	4	5	6	7	8	9	10	11
-	н1740	-	-	-	438064.81	4319031.75	-	Метод спутниковых геодезических измерений (определений)	0.10	Mt = 0.1, вычислено с помощью программного обеспечения EFT Field Survey
-	н1750	-	-	-	438061.33	4319040.72	-	Метод спутниковых геодезических измерений (определений)	0.10	Mt = 0.1, вычислено с помощью программного обеспечения EFT Field Survey
-	н1760	-	-	-	438052.98	4319037.57	-	Метод спутниковых геодезических измерений (определений)	0.10	Mt = 0.1, вычислено с помощью программного обеспечения EFT Field Survey
-	н1770	-	-	-	438052.08	4319039.94	-	Метод спутниковых геодезических измерений (определений)	0.10	Mt = 0.1, вычислено с помощью программного обеспечения EFT Field Survey

**1. Сведения о характерных точках контура
вид объекта недвижимости (здание, сооружение, объект незавершенного строительства) здание
кадастровый номер (обозначение) : 35:17:0102008:62**

-	н1780	-	-	-	438050 .21	43190 39.23	-	Метод спутниковых геодезических измерений (определений)	0.10	Mt = 0.1 , вычислено с помощью программного обеспечения EFT Field Survey
-	н1790	-	-	-	438051 .09	43190 36.72	-	Метод спутниковых геодезических измерений (определений)	0.10	Mt = 0.1 , вычислено с помощью программного обеспечения EFT Field Survey
-	н1800	-	-	-	438036 .72	43190 31.08	-	Метод спутниковых геодезических измерений (определений)	0.10	Mt = 0.1 , вычислено с помощью программного обеспечения EFT Field Survey
-	н1810	-	-	-	438036 .26	43190 32.26	-	Метод спутниковых геодезических измерений (определений)	0.10	Mt = 0.1 , вычислено с помощью программного обеспечения EFT Field Survey
-	н1820	-	-	-	438033 .99	43190 31.41	-	Метод спутниковых геодезических измерений (определений)	0.10	Mt = 0.1 , вычислено с помощью программного обеспечения EFT Field Survey
-	н1830	-	-	-	438034 .29	43190 30.63	-	Метод спутниковых геодезических измерений (определений)	0.10	Mt = 0.1 , вычислено с помощью программного обеспечения EFT Field Survey

**1. Сведения о характерных точках контура
вид объекта недвижимости (здание, сооружение, объект незавершенного строительства) здание
кадастровый номер (обозначение) : 35:17:0102008:62**

-	н1840	-	-	-	438027 .11	43190 27.77	-	Метод спутниковых геодезических измерений (определений)	0.10	Mt = 0.1 , вычислено с помощью программного обеспечения EFT Field Survey
-	н1850	-	-	-	438030 .90	43190 18.56	-	Метод спутниковых геодезических измерений (определений)	0.10	Mt = 0.1 , вычислено с помощью программного обеспечения EFT Field Survey
-	н1860	-	-	-	438034 .32	43190 19.95	-	Метод спутниковых геодезических измерений (определений)	0.10	Mt = 0.1 , вычислено с помощью программного обеспечения EFT Field Survey
-	н1870	-	-	-	438033 .92	43190 20.97	-	Метод спутниковых геодезических измерений (определений)	0.10	Mt = 0.1 , вычислено с помощью программного обеспечения EFT Field Survey
-	н1880	-	-	-	438043 .27	43190 24.62	-	Метод спутниковых геодезических измерений (определений)	0.10	Mt = 0.1 , вычислено с помощью программного обеспечения EFT Field Survey
-	н1890	-	-	-	438043 .73	43190 23.56	-	Метод спутниковых геодезических измерений (определений)	0.10	Mt = 0.1 , вычислено с помощью программного обеспечения EFT Field Survey

**1. Сведения о характерных точках контура
вид объекта недвижимости (здание, сооружение, объект незавершенного строительства) здание
кадастровый номер (обозначение) : 35:17:0102008:62**

-	н1900	-	-	-	438051 .18	43190 26.51	-	Метод спутниковых геодезических измерений (определений)	0.10	Mt = 0.1 , вычислено с помощью программного обеспечения EFT Field Survey
-	н1910	-	-	-	438050 .82	43190 27.48	-	Метод спутниковых геодезических измерений (определений)	0.10	Mt = 0.1 , вычислено с помощью программного обеспечения EFT Field Survey
-	н1920	-	-	-	438060 .18	43190 31.09	-	Метод спутниковых геодезических измерений (определений)	0.10	Mt = 0.1 , вычислено с помощью программного обеспечения EFT Field Survey
-	н1930	-	-	-	438060 .56	43190 30.03	-	Метод спутниковых геодезических измерений (определений)	0.10	Mt = 0.1 , вычислено с помощью программного обеспечения EFT Field Survey
-	н1740	-	-	-	438064 .81	43190 31.75	-	Метод спутниковых геодезических измерений (определений)	0.10	Mt = 0.1 , вычислено с помощью программного обеспечения EFT Field Survey

2. Характеристики здания, сооружения, объекта незавершенного строительства с кадастровым номером (обозначением): 35:17:0102008:62

№ п/п	Наименование характеристики	Значение характеристики
1	2	3
1	Вид объекта недвижимости	здание
2	Ранее присвоенный государственный учетный номер здания, сооружения, объекта незавершенного строительства (кадастровый, инвентарный или условный номер)	-

3	Кадастровый номер земельного участка (земельных участков), в границах которого (которых) расположено здание, сооружение, объект незавершенного строительства	35:17:0102008:113
4	Номер кадастрового квартала (кадастровых кварталов), в пределах которого (которых) расположено здание, сооружение, объекта незавершенного строительства	35:17:0102008
5	Адрес здания, сооружения, объекта незавершенного строительства	-
	Местоположение здания, сооружения, объекта незавершенного строительства	Российская Федерация, Вологодская область, район Кичменгско-Городецкий, село Кичменгский Городок, улица Мира, дом 5
	Дополнительные сведения о местоположении	-
6	Иные сведения	

Описание местоположения здания, сооружения, объекта незавершенного строительства на земельном участке

**1. Сведения о характерных точках контура
вид объекта недвижимости (здание, сооружение, объект незавершенного строительства) здание
кадастровый номер (обозначение) : 35:17:0102008:49**

Зона № -

Номер контура	Номера характерных точек контура	Существующие			Уточненные			Метод определения координат	Средняя квадратическая погрешность определения координат характерной точки (Mt), м	Формулы, примененные для расчета средней квадратической погрешности определения координат характерной точки (Mt), м
		Координаты, м		R, м	Координаты, м		R, м			
		X	Y		X	Y				
1	2	3	4	5	6	7	8	9	10	11
-	н1940	-	-	-	437993.82	4319052.41	-	Метод спутниковых геодезических измерений (определений)	0.10	Mt = 0.1, вычислено с помощью программного обеспечения EFT Field Survey
-	н1950	-	-	-	437991.26	4319062.64	-	Метод спутниковых геодезических измерений (определений)	0.10	Mt = 0.1, вычислено с помощью программного обеспечения EFT Field Survey
-	н1960	-	-	-	437985.48	4319061.21	-	Метод спутниковых геодезических измерений (определений)	0.10	Mt = 0.1, вычислено с помощью программного обеспечения EFT Field Survey
-	н1970	-	-	-	437988.07	4319050.85	-	Метод спутниковых геодезических измерений (определений)	0.10	Mt = 0.1, вычислено с помощью программного обеспечения EFT Field Survey

**1. Сведения о характерных точках контура
вид объекта недвижимости (здание, сооружение, объект незавершенного строительства) здание
кадастровый номер (обозначение) : 35:17:0102008:49**

-	н1940	-	-	-	437993 .82	43190 52.41	-	Метод спутнико вых геодезич еских измерени й (определе ний)	0.10	Mt = 0.1 , вычислено с помощью программного обеспечения EFT Field Survey
---	-------	---	---	---	---------------	----------------	---	---	------	---

**2. Характеристики здания, сооружения, объекта незавершенного строительства с кадастровым
номером (обозначением): 35:17:0102008:49**

№ п/п	Наименование характеристики	Значение характеристики
1	2	3
1	Вид объекта недвижимости	здание
2	Ранее присвоенный государственный учетный номер здания, сооружения, объекта незавершенного строительства (кадастровый, инвентарный или условный номер)	-
3	Кадастровый номер земельного участка (земельных участков), в границах которого (которых) расположено здание, сооружение, объект незавершенного строительства	35:17:0102008:17
4	Номер кадастрового квартала (кадастровых кварталов), в пределах которого (которых) расположено здание, сооружение, объекта незавершенного строительства	35:17:0102008
5	Адрес здания, сооружения, объекта незавершенного строительства	-
	Местоположение здания, сооружения, объекта незавершенного строительства	Российская Федерация, Вологодская область, район Кичменгско-Городецкий, село Кичменгский Городок, улица Заречная, дом 24а
	Дополнительные сведения о местоположении	-
6	Иные сведения	

Описание местоположения здания, сооружения, объекта незавершенного строительства на земельном участке

**1. Сведения о характерных точках контура
вид объекта недвижимости (здание, сооружение, объект незавершенного строительства) здание
кадастровый номер (обозначение) : 35:17:0102008:46**

Зона № -

Номер контура	Номера характерных точек контура	Существующие			Уточненные			Метод определения координат	Средняя квадратическая погрешность определения координат характерной точки (Mt), м	Формулы, примененные для расчета средней квадратической погрешности определения координат характерной точки (Mt), м
		Координаты, м		R, м	Координаты, м		R, м			
		X	Y		X	Y				
1	2	3	4	5	6	7	8	9	10	11
-	н1980	-	-	-	437974.03	4319110.42	-	Метод спутниковых геодезических измерений (определений)	0.10	Mt = 0.1, вычислено с помощью программного обеспечения EFT Field Survey
-	н1990	-	-	-	437969.37	4319123.53	-	Метод спутниковых геодезических измерений (определений)	0.10	Mt = 0.1, вычислено с помощью программного обеспечения EFT Field Survey
-	н2000	-	-	-	437962.53	4319121.11	-	Метод спутниковых геодезических измерений (определений)	0.10	Mt = 0.1, вычислено с помощью программного обеспечения EFT Field Survey
-	н2010	-	-	-	437967.19	4319107.99	-	Метод спутниковых геодезических измерений (определений)	0.10	Mt = 0.1, вычислено с помощью программного обеспечения EFT Field Survey

**1. Сведения о характерных точках контура
вид объекта недвижимости (здание, сооружение, объект незавершенного строительства) здание
кадастровый номер (обозначение) : 35:17:0102008:46**

-	н1980	-	-	-	437974 .03	43191 10.42	-	Метод спутнико вых геодезич еских измерени й (определе ний)	0.10	Mt = 0.1 , вычислено с помощью программного обеспечения EFT Field Survey
---	-------	---	---	---	---------------	----------------	---	---	------	---

**2. Характеристики здания, сооружения, объекта незавершенного строительства с кадастровым
номером (обозначением): 35:17:0102008:46**

№ п/п	Наименование характеристики	Значение характеристики
1	2	3
1	Вид объекта недвижимости	здание
2	Ранее присвоенный государственный учетный номер здания, сооружения, объекта незавершенного строительства (кадастровый, инвентарный или условный номер)	-
3	Кадастровый номер земельного участка (земельных участков), в границах которого (которых) расположено здание, сооружение, объект незавершенного строительства	35:17:0102008:16
4	Номер кадастрового квартала (кадастровых кварталов), в пределах которого (которых) расположено здание, сооружение, объекта незавершенного строительства	35:17:0102008
5	Адрес здания, сооружения, объекта незавершенного строительства	-
	Местоположение здания, сооружения, объекта незавершенного строительства	Российская Федерация, Вологодская область, район Кичменгско-Городецкий, село Кичменгский Городок, улица Заречная, дом 24
	Дополнительные сведения о местоположении	-
6	Иные сведения	

Описание местоположения здания, сооружения, объекта незавершенного строительства на земельном участке

**1. Сведения о характерных точках контура
вид объекта недвижимости (здание, сооружение, объект незавершенного строительства) здание
кадастровый номер (обозначение) : 35:17:0102008:63**

Зона № -

Номер контура	Номера характерных точек контура	Существующие			Уточненные			Метод определения координат	Средняя квадратическая погрешность определения координат характерной точки (Mt), м	Формулы, примененные для расчета средней квадратической погрешности определения координат характерной точки (Mt), м
		Координаты, м		R, м	Координаты, м		R, м			
		X	Y		X	Y				
1	2	3	4	5	6	7	8	9	10	11
-	н2020	-	-	-	437969.91	4318996.39	-	Метод спутниковых геодезических измерений (определений)	0.10	Mt = 0.1, вычислено с помощью программного обеспечения EFT Field Survey
-	н2030	-	-	-	437967.26	4319003.54	-	Метод спутниковых геодезических измерений (определений)	0.10	Mt = 0.1, вычислено с помощью программного обеспечения EFT Field Survey
-	н2040	-	-	-	437953.68	4318998.46	-	Метод спутниковых геодезических измерений (определений)	0.10	Mt = 0.1, вычислено с помощью программного обеспечения EFT Field Survey
-	н2050	-	-	-	437956.43	4318991.31	-	Метод спутниковых геодезических измерений (определений)	0.10	Mt = 0.1, вычислено с помощью программного обеспечения EFT Field Survey

**1. Сведения о характерных точках контура
вид объекта недвижимости (здание, сооружение, объект незавершенного строительства) здание
кадастровый номер (обозначение) : 35:17:0102008:63**

-	н2020	-	-	-	437969 .91	43189 96.39	-	Метод спутнико вых геодезич еских измерени й (определе ний)	0.10	Mt = 0.1 , вычислено с помощью программного обеспечения EFT Field Survey
---	-------	---	---	---	---------------	----------------	---	---	------	---

**2. Характеристики здания, сооружения, объекта незавершенного строительства с кадастровым
номером (обозначением): 35:17:0102008:63**

№ п/п	Наименование характеристики	Значение характеристики
1	2	3
1	Вид объекта недвижимости	здание
2	Ранее присвоенный государственный учетный номер здания, сооружения, объекта незавершенного строительства (кадастровый, инвентарный или условный номер)	-
3	Кадастровый номер земельного участка (земельных участков), в границах которого (которых) расположено здание, сооружение, объект незавершенного строительства	35:17:0102008:38
4	Номер кадастрового квартала (кадастровых кварталов), в пределах которого (которых) расположено здание, сооружение, объекта незавершенного строительства	35:17:0102008
5	Адрес здания, сооружения, объекта незавершенного строительства	-
	Местоположение здания, сооружения, объекта незавершенного строительства	Российская Федерация, Вологодская область, район Кичменгско-Городецкий, село Кичменгский Городок, улица Мира, дом 9
	Дополнительные сведения о местоположении	-
6	Иные сведения	

Описание местоположения здания, сооружения, объекта незавершенного строительства на земельном участке

**1. Сведения о характерных точках контура
вид объекта недвижимости (здание, сооружение, объект незавершенного строительства) здание
кадастровый номер (обозначение) : 35:17:0102008:58**

Зона № -

Номер контура	Номера характерных точек контура	Существующие			Уточненные			Метод определения координат	Средняя квадратическая погрешность определения координат характерной точки (Mt), м	Формулы, примененные для расчета средней квадратической погрешности определения координат характерной точки (Mt), м
		Координаты, м		R, м	Координаты, м		R, м			
		X	Y		X	Y				
1	2	3	4	5	6	7	8	9	10	11
-	н206О	-	-	-	437930.53	4318980.33	-	Метод спутниковых геодезических измерений (определений)	0.10	Mt = 0.1, вычислено с помощью программного обеспечения EFT Field Survey
-	н207О	-	-	-	437925.05	4318996.60	-	Метод спутниковых геодезических измерений (определений)	0.10	Mt = 0.1, вычислено с помощью программного обеспечения EFT Field Survey
-	н208О	-	-	-	437913.53	4318992.82	-	Метод спутниковых геодезических измерений (определений)	0.10	Mt = 0.1, вычислено с помощью программного обеспечения EFT Field Survey
-	н209О	-	-	-	437919.01	4318976.55	-	Метод спутниковых геодезических измерений (определений)	0.10	Mt = 0.1, вычислено с помощью программного обеспечения EFT Field Survey

**1. Сведения о характерных точках контура
вид объекта недвижимости (здание, сооружение, объект незавершенного строительства) здание
кадастровый номер (обозначение) : 35:17:0102008:58**

-	н206О	-	-	-	437930 .53	43189 80.33	-	Метод спутнико вых геодезич еских измерени й (определе ний)	0.10	Mt = 0.1 , вычислено с помощью программного обеспечения EFT Field Survey
---	-------	---	---	---	---------------	----------------	---	---	------	---

**2. Характеристики здания, сооружения, объекта незавершенного строительства с кадастровым
номером (обозначением): 35:17:0102008:58**

№ п/п	Наименование характеристики	Значение характеристики
1	2	3
1	Вид объекта недвижимости	здание
2	Ранее присвоенный государственный учетный номер здания, сооружения, объекта незавершенного строительства (кадастровый, инвентарный или условный номер)	-
3	Кадастровый номер земельного участка (земельных участков), в границах которого (которых) расположено здание, сооружение, объект незавершенного строительства	35:17:0102008:5
4	Номер кадастрового квартала (кадастровых кварталов), в пределах которого (которых) расположено здание, сооружение, объекта незавершенного строительства	35:17:0102008
5	Адрес здания, сооружения, объекта незавершенного строительства	-
	Местоположение здания, сооружения, объекта незавершенного строительства	Российская Федерация, Вологодская область, район Кичменгско-Городецкий, село Кичменгский Городок, улица Мира, дом 11
	Дополнительные сведения о местоположении	-
6	Иные сведения	

Описание местоположения здания, сооружения, объекта незавершенного строительства на земельном участке

**1. Сведения о характерных точках контура
вид объекта недвижимости (здание, сооружение, объект незавершенного строительства) здание
кадастровый номер (обозначение) : 35:17:0102008:69**

Зона № -

Номер контура	Номера характерных точек контура	Существующие			Уточненные			Метод определения координат	Средняя квадратическая погрешность определения координат характерной точки (Mt), м	Формулы, примененные для расчета средней квадратической погрешности определения координат характерной точки (Mt), м
		Координаты, м		R, м	Координаты, м		R, м			
		X	Y		X	Y				
1	2	3	4	5	6	7	8	9	10	11
-	н2100	-	-	-	437876.74	4319012.31	-	Метод спутниковых геодезических измерений (определений)	0.10	Mt = 0.1, вычислено с помощью программного обеспечения EFT Field Survey
-	н2110	-	-	-	437874.74	4319017.85	-	Метод спутниковых геодезических измерений (определений)	0.10	Mt = 0.1, вычислено с помощью программного обеспечения EFT Field Survey
-	н2120	-	-	-	437867.49	4319015.33	-	Метод спутниковых геодезических измерений (определений)	0.10	Mt = 0.1, вычислено с помощью программного обеспечения EFT Field Survey
-	н2130	-	-	-	437869.48	4319009.81	-	Метод спутниковых геодезических измерений (определений)	0.10	Mt = 0.1, вычислено с помощью программного обеспечения EFT Field Survey

**1. Сведения о характерных точках контура
вид объекта недвижимости (здание, сооружение, объект незавершенного строительства) здание
кадастровый номер (обозначение) : 35:17:0102008:69**

-	н2100	-	-	-	437876 .74	43190 12.31	-	Метод спутнико вых геодезич еских измерени й (определе ний)	0.10	Mt = 0.1 , вычислено с помощью программного обеспечения EFT Field Survey
---	-------	---	---	---	---------------	----------------	---	---	------	---

**2. Характеристики здания, сооружения, объекта незавершенного строительства с кадастровым
номером (обозначением): 35:17:0102008:69**

№ п/п	Наименование характеристики	Значение характеристики
1	2	3
1	Вид объекта недвижимости	здание
2	Ранее присвоенный государственный учетный номер здания, сооружения, объекта незавершенного строительства (кадастровый, инвентарный или условный номер)	-
3	Кадастровый номер земельного участка (земельных участков), в границах которого (которых) расположено здание, сооружение, объект незавершенного строительства	35:17:0102008:108
4	Номер кадастрового квартала (кадастровых кварталов), в пределах которого (которых) расположено здание, сооружение, объекта незавершенного строительства	35:17:0102008
5	Адрес здания, сооружения, объекта незавершенного строительства	-
	Местоположение здания, сооружения, объекта незавершенного строительства	Российская Федерация, Вологодская область, район Кичменгско-Городецкий, село Кичменгский Городок, улица Заречная, дом 34а
	Дополнительные сведения о местоположении	-
6	Иные сведения	

Описание местоположения здания, сооружения, объекта незавершенного строительства на земельном участке

**1. Сведения о характерных точках контура
вид объекта недвижимости (здание, сооружение, объект незавершенного строительства) здание
кадастровый номер (обозначение) : 35:17:0102008:65**

Зона № -

Номер контура	Номера характерных точек контура	Существующие			Уточненные			Метод определения координат	Средняя квадратическая погрешность определения координат характерной точки (Mt), м	Формулы, примененные для расчета средней квадратической погрешности определения координат характерной точки (Mt), м
		Координаты, м		R, м	Координаты, м		R, м			
		X	Y		X	Y				
1	2	3	4	5	6	7	8	9	10	11
-	н2140	-	-	-	437891.76	4319060.44	-	Метод спутниковых геодезических измерений (определений)	0.10	Mt = 0.1, вычислено с помощью программного обеспечения EFT Field Survey
-	н2150	-	-	-	437889.39	4319066.64	-	Метод спутниковых геодезических измерений (определений)	0.10	Mt = 0.1, вычислено с помощью программного обеспечения EFT Field Survey
-	н2160	-	-	-	437880.77	4319063.28	-	Метод спутниковых геодезических измерений (определений)	0.10	Mt = 0.1, вычислено с помощью программного обеспечения EFT Field Survey
-	н2170	-	-	-	437883.44	4319056.39	-	Метод спутниковых геодезических измерений (определений)	0.10	Mt = 0.1, вычислено с помощью программного обеспечения EFT Field Survey

**1. Сведения о характерных точках контура
вид объекта недвижимости (здание, сооружение, объект незавершенного строительства) здание
кадастровый номер (обозначение) : 35:17:0102008:65**

-	н2180	-	-	-	437889 .50	43190 58.81	-	Метод спутниковых геодезических измерений (определений)	0.10	Mt = 0.1 , вычислено с помощью программного обеспечения EFT Field Survey
-	н2190	-	-	-	437889 .28	43190 59.44	-	Метод спутниковых геодезических измерений (определений)	0.10	Mt = 0.1 , вычислено с помощью программного обеспечения EFT Field Survey
-	н2140	-	-	-	437891 .76	43190 60.44	-	Метод спутниковых геодезических измерений (определений)	0.10	Mt = 0.1 , вычислено с помощью программного обеспечения EFT Field Survey

2. Характеристики здания, сооружения, объекта незавершенного строительства с кадастровым номером (обозначением): 35:17:0102008:65

№ п/п	Наименование характеристики	Значение характеристики
1	2	3
1	Вид объекта недвижимости	здание
2	Ранее присвоенный государственный учетный номер здания, сооружения, объекта незавершенного строительства (кадастровый, инвентарный или условный номер)	-
3	Кадастровый номер земельного участка (земельных участков), в границах которого (которых) расположено здание, сооружение, объект незавершенного строительства	35:17:0102008:10
4	Номер кадастрового квартала (кадастровых кварталов), в пределах которого (которых) расположено здание, сооружение, объекта незавершенного строительства	35:17:0102008
5	Адрес здания, сооружения, объекта незавершенного строительства	-
	Местоположение здания, сооружения, объекта незавершенного строительства	Российская Федерация, Вологодская область, район Кичменгско-Городецкий, село Кичменгский Городок, улица Заречная, дом 26а
	Дополнительные сведения о местоположении	-
6	Иные сведения	

Описание местоположения здания, сооружения, объекта незавершенного строительства на земельном участке

**1. Сведения о характерных точках контура
вид объекта недвижимости (здание, сооружение, объект незавершенного строительства) здание
кадастровый номер (обозначение) : 35:17:0102008:66**

Зона № -

Номер контура	Номера характерных точек контура	Существующие			Уточненные			Метод определения координат	Средняя квадратическая погрешность определения координат характерной точки (Mt), м	Формулы, примененные для расчета средней квадратической погрешности определения координат характерной точки (Mt), м
		Координаты, м		R, м	Координаты, м		R, м			
		X	Y		X	Y				
1	2	3	4	5	6	7	8	9	10	11
-	н2200	-	-	-	437897.46	4319069.99	-	Метод спутниковых геодезических измерений (определений)	0.10	Mt = 0.1, вычислено с помощью программного обеспечения EFT Field Survey
-	н2210	-	-	-	437888.81	4319092.48	-	Метод спутниковых геодезических измерений (определений)	0.10	Mt = 0.1, вычислено с помощью программного обеспечения EFT Field Survey
-	н2220	-	-	-	437885.66	4319091.24	-	Метод спутниковых геодезических измерений (определений)	0.10	Mt = 0.1, вычислено с помощью программного обеспечения EFT Field Survey
-	н2230	-	-	-	437889.98	4319080.03	-	Метод спутниковых геодезических измерений (определений)	0.10	Mt = 0.1, вычислено с помощью программного обеспечения EFT Field Survey

**1. Сведения о характерных точках контура
вид объекта недвижимости (здание, сооружение, объект незавершенного строительства) здание
кадастровый номер (обозначение) : 35:17:0102008:66**

-	н2240	-	-	-	437886 .89	43190 78.81	-	Метод спутниковых геодезических измерений (определений)	0.10	Mt = 0.1 , вычислено с помощью программного обеспечения EFT Field Survey
-	н2250	-	-	-	437889 .01	43190 73.23	-	Метод спутниковых геодезических измерений (определений)	0.10	Mt = 0.1 , вычислено с помощью программного обеспечения EFT Field Survey
-	н2260	-	-	-	437891 .62	43190 74.25	-	Метод спутниковых геодезических измерений (определений)	0.10	Mt = 0.1 , вычислено с помощью программного обеспечения EFT Field Survey
-	н2270	-	-	-	437893 .80	43190 68.49	-	Метод спутниковых геодезических измерений (определений)	0.10	Mt = 0.1 , вычислено с помощью программного обеспечения EFT Field Survey
-	н2200	-	-	-	437897 .46	43190 69.99	-	Метод спутниковых геодезических измерений (определений)	0.10	Mt = 0.1 , вычислено с помощью программного обеспечения EFT Field Survey

2. Характеристики здания, сооружения, объекта незавершенного строительства с кадастровым номером (обозначением): 35:17:0102008:66

№ п/п	Наименование характеристики	Значение характеристики
1	2	3
1	Вид объекта недвижимости	здание
2	Ранее присвоенный государственный учетный номер здания, сооружения, объекта незавершенного строительства (кадастровый, инвентарный или условный номер)	-

3	Кадастровый номер земельного участка (земельных участков), в границах которого (которых) расположено здание, сооружение, объект незавершенного строительства	35:17:0102008:10
4	Номер кадастрового квартала (кадастровых кварталов), в пределах которого (которых) расположено здание, сооружение, объекта незавершенного строительства	35:17:0102008
5	Адрес здания, сооружения, объекта незавершенного строительства	-
	Местоположение здания, сооружения, объекта незавершенного строительства	Российская Федерация, Вологодская область, район Кичменгско-Городецкий, село Кичменгский Городок, улица Заречная, дом 26а
	Дополнительные сведения о местоположении	-
6	Иные сведения	

Описание местоположения здания, сооружения, объекта незавершенного строительства на земельном участке

**1. Сведения о характерных точках контура
вид объекта недвижимости (здание, сооружение, объект незавершенного строительства) здание
кадастровый номер (обозначение) : 35:17:0102008:51**

Зона № -

Номер контура	Номера характерных точек контура	Существующие			Уточненные			Метод определения координат	Средняя квадратическая погрешность определения координат характерной точки (Mt), м	Формулы, примененные для расчета средней квадратической погрешности определения координат характерной точки (Mt), м
		Координаты, м		R, м	Координаты, м		R, м			
		X	Y		X	Y				
1	2	3	4	5	6	7	8	9	10	11
-	н228О	-	-	-	437854.12	4319072.96	-	Метод спутниковых геодезических измерений (определений)	0.10	Mt = 0.1, вычислено с помощью программного обеспечения EFT Field Survey
-	н229О	-	-	-	437849.84	4319082.95	-	Метод спутниковых геодезических измерений (определений)	0.10	Mt = 0.1, вычислено с помощью программного обеспечения EFT Field Survey
-	н230О	-	-	-	437844.28	4319080.52	-	Метод спутниковых геодезических измерений (определений)	0.10	Mt = 0.1, вычислено с помощью программного обеспечения EFT Field Survey
-	н231О	-	-	-	437843.50	4319082.34	-	Метод спутниковых геодезических измерений (определений)	0.10	Mt = 0.1, вычислено с помощью программного обеспечения EFT Field Survey

**1. Сведения о характерных точках контура
вид объекта недвижимости (здание, сооружение, объект незавершенного строительства) здание
кадастровый номер (обозначение) : 35:17:0102008:51**

-	н2320	-	-	-	437839 .22	43190 80.51	-	Метод спутниковых геодезических измерений (определений)	0.10	Mt = 0.1 , вычислено с помощью программного обеспечения EFT Field Survey
-	н2330	-	-	-	437840 .08	43190 78.48	-	Метод спутниковых геодезических измерений (определений)	0.10	Mt = 0.1 , вычислено с помощью программного обеспечения EFT Field Survey
-	н2340	-	-	-	437834 .26	43190 75.94	-	Метод спутниковых геодезических измерений (определений)	0.10	Mt = 0.1 , вычислено с помощью программного обеспечения EFT Field Survey
-	н2350	-	-	-	437838 .60	43190 66.01	-	Метод спутниковых геодезических измерений (определений)	0.10	Mt = 0.1 , вычислено с помощью программного обеспечения EFT Field Survey
-	н2360	-	-	-	437845 .39	43190 69.13	-	Метод спутниковых геодезических измерений (определений)	0.10	Mt = 0.1 , вычислено с помощью программного обеспечения EFT Field Survey
-	н2370	-	-	-	437845 .96	43190 67.83	-	Метод спутниковых геодезических измерений (определений)	0.10	Mt = 0.1 , вычислено с помощью программного обеспечения EFT Field Survey

**1. Сведения о характерных точках контура
вид объекта недвижимости (здание, сооружение, объект незавершенного строительства) здание
кадастровый номер (обозначение) : 35:17:0102008:51**

-	н2380	-	-	-	437853 .45	43190 71.07	-	Метод спутниковых геодезических измерений (определений)	0.10	Mt = 0.1 , вычислено с помощью программного обеспечения EFT Field Survey
-	н2390	-	-	-	437852 .88	43190 72.43	-	Метод спутниковых геодезических измерений (определений)	0.10	Mt = 0.1 , вычислено с помощью программного обеспечения EFT Field Survey
-	н2280	-	-	-	437854 .12	43190 72.96	-	Метод спутниковых геодезических измерений (определений)	0.10	Mt = 0.1 , вычислено с помощью программного обеспечения EFT Field Survey

2. Характеристики здания, сооружения, объекта незавершенного строительства с кадастровым номером (обозначением): 35:17:0102008:51

№ п/п	Наименование характеристики	Значение характеристики
1	2	3
1	Вид объекта недвижимости	здание
2	Ранее присвоенный государственный учетный номер здания, сооружения, объекта незавершенного строительства (кадастровый, инвентарный или условный номер)	-
3	Кадастровый номер земельного участка (земельных участков), в границах которого (которых) расположено здание, сооружение, объект незавершенного строительства	35:17:0102008:6
4	Номер кадастрового квартала (кадастровых кварталов), в пределах которого (которых) расположено здание, сооружение, объекта незавершенного строительства	35:17:0102008
5	Адрес здания, сооружения, объекта незавершенного строительства	-
	Местоположение здания, сооружения, объекта незавершенного строительства	Российская Федерация, Вологодская область, район Кичменгско-Городецкий, село Кичменгский Городок, улица Заречная, дом 30
	Дополнительные сведения о местоположении	-
6	Иные сведения	

Описание местоположения здания, сооружения, объекта незавершенного строительства на земельном участке

**1. Сведения о характерных точках контура
вид объекта недвижимости (здание, сооружение, объект незавершенного строительства) здание
кадастровый номер (обозначение) : 35:17:0102008:57**

Зона № -

Номер контура	Номера характерных точек контура	Существующие			Уточненные			Метод определения координат	Средняя квадратическая погрешность определения координат характерной точки (Mt), м	Формулы, примененные для расчета средней квадратической погрешности определения координат характерной точки (Mt), м
		Координаты, м		R, м	Координаты, м		R, м			
		X	Y		X	Y				
1	2	3	4	5	6	7	8	9	10	11
-	н240О	-	-	-	437822.37	4319057.36	-	Метод спутниковых геодезических измерений (определений)	0.10	Mt = 0.1, вычислено с помощью программного обеспечения EFT Field Survey
-	н241О	-	-	-	437822.10	4319057.96	-	Метод спутниковых геодезических измерений (определений)	0.10	Mt = 0.1, вычислено с помощью программного обеспечения EFT Field Survey
-	н242О	-	-	-	437823.12	4319058.45	-	Метод спутниковых геодезических измерений (определений)	0.10	Mt = 0.1, вычислено с помощью программного обеспечения EFT Field Survey
-	н243О	-	-	-	437818.66	4319068.28	-	Метод спутниковых геодезических измерений (определений)	0.10	Mt = 0.1, вычислено с помощью программного обеспечения EFT Field Survey

**1. Сведения о характерных точках контура
вид объекта недвижимости (здание, сооружение, объект незавершенного строительства) здание
кадастровый номер (обозначение) : 35:17:0102008:57**

-	н2440	-	-	-	437817 .82	43190 67.88	-	Метод спутниковых геодезических измерений (определений)	0.10	Mt = 0.1 , вычислено с помощью программного обеспечения EFT Field Survey
-	н2450	-	-	-	437817 .57	43190 68.43	-	Метод спутниковых геодезических измерений (определений)	0.10	Mt = 0.1 , вычислено с помощью программного обеспечения EFT Field Survey
-	н2460	-	-	-	437810 .75	43190 65.24	-	Метод спутниковых геодезических измерений (определений)	0.10	Mt = 0.1 , вычислено с помощью программного обеспечения EFT Field Survey
-	н2470	-	-	-	437815 .69	43190 54.36	-	Метод спутниковых геодезических измерений (определений)	0.10	Mt = 0.1 , вычислено с помощью программного обеспечения EFT Field Survey
-	н2400	-	-	-	437822 .37	43190 57.36	-	Метод спутниковых геодезических измерений (определений)	0.10	Mt = 0.1 , вычислено с помощью программного обеспечения EFT Field Survey

2. Характеристики здания, сооружения, объекта незавершенного строительства с кадастровым номером (обозначением): 35:17:0102008:57

№ п/п	Наименование характеристики	Значение характеристики
1	2	3
1	Вид объекта недвижимости	здание
2	Ранее присвоенный государственный учетный номер здания, сооружения, объекта незавершенного строительства (кадастровый, инвентарный или условный номер)	-

3	Кадастровый номер земельного участка (земельных участков), в границах которого (которых) расположено здание, сооружение, объект незавершенного строительства	35:17:0102008:21
4	Номер кадастрового квартала (кадастровых кварталов), в пределах которого (которых) расположено здание, сооружение, объекта незавершенного строительства	35:17:0102008
5	Адрес здания, сооружения, объекта незавершенного строительства	-
	Местоположение здания, сооружения, объекта незавершенного строительства	Российская Федерация, Вологодская область, район Кичменгско-Городецкий, село Кичменгский Городок, улица Заречная, дом 32
	Дополнительные сведения о местоположении	-
6	Иные сведения	

Описание местоположения здания, сооружения, объекта незавершенного строительства на земельном участке

**1. Сведения о характерных точках контура
вид объекта недвижимости (здание, сооружение, объект незавершенного строительства) здание
кадастровый номер (обозначение) : 35:17:0102008:74**

Зона № -

Номер контура	Номера характерных точек контура	Существующие			Уточненные			Метод определения координат	Средняя квадратическая погрешность определения координат характерной точки (Mt), м	Формулы, примененные для расчета средней квадратической погрешности определения координат характерной точки (Mt), м
		Координаты, м		R, м	Координаты, м		R, м			
		X	Y		X	Y				
1	2	3	4	5	6	7	8	9	10	11
-	н248О	-	-	-	437871.66	4318957.94	-	Метод спутниковых геодезических измерений (определений)	0.10	Mt = 0.1, вычислено с помощью программного обеспечения EFT Field Survey
-	н249О	-	-	-	437864.16	4318973.54	-	Метод спутниковых геодезических измерений (определений)	0.10	Mt = 0.1, вычислено с помощью программного обеспечения EFT Field Survey
-	н250О	-	-	-	437854.51	4318968.89	-	Метод спутниковых геодезических измерений (определений)	0.10	Mt = 0.1, вычислено с помощью программного обеспечения EFT Field Survey
-	н251О	-	-	-	437862.01	4318953.29	-	Метод спутниковых геодезических измерений (определений)	0.10	Mt = 0.1, вычислено с помощью программного обеспечения EFT Field Survey

**1. Сведения о характерных точках контура
вид объекта недвижимости (здание, сооружение, объект незавершенного строительства) здание
кадастровый номер (обозначение) : 35:17:0102008:74**

-	н2480	-	-	-	437871 .66	43189 57.94	-	Метод спутнико вых геодезич еских измерени й (определе ний)	0.10	Mt = 0.1 , вычислено с помощью программного обеспечения EFT Field Survey
---	-------	---	---	---	---------------	----------------	---	---	------	---

**2. Характеристики здания, сооружения, объекта незавершенного строительства с кадастровым
номером (обозначением): 35:17:0102008:74**

№ п/п	Наименование характеристики	Значение характеристики
1	2	3
1	Вид объекта недвижимости	здание
2	Ранее присвоенный государственный учетный номер здания, сооружения, объекта незавершенного строительства (кадастровый, инвентарный или условный номер)	-
3	Кадастровый номер земельного участка (земельных участков), в границах которого (которых) расположено здание, сооружение, объект незавершенного строительства	35:17:0102008:101
4	Номер кадастрового квартала (кадастровых кварталов), в пределах которого (которых) расположено здание, сооружение, объекта незавершенного строительства	35:17:0102008
5	Адрес здания, сооружения, объекта незавершенного строительства	-
	Местоположение здания, сооружения, объекта незавершенного строительства	Российская Федерация, Вологодская область, район Кичменгско-Городецкий, село Кичменгский Городок, улица Заречная, дом 34
	Дополнительные сведения о местоположении	Вологодская область, р-н Кичменгско-Городецкий, с Кичменгский Городок, ул Заречная, д 34
6	Иные сведения	

Описание местоположения здания, сооружения, объекта незавершенного строительства на земельном участке

**1. Сведения о характерных точках контура
вид объекта недвижимости (здание, сооружение, объект незавершенного строительства) сооружение
кадастровый номер (обозначение) : 35:17:0102008:104**

Зона № -

Номер контура	Номера характерных точек контура	Существующие			Уточненные			Метод определения координат	Средняя квадратическая погрешность определения координат характерной точки (Mt), м	Формулы, примененные для расчета средней квадратической погрешности определения координат характерной точки (Mt), м
		Координаты, м		R, м	Координаты, м		R, м			
		X	Y		X	Y				
1	2	3	4	5	6	7	8	9	10	11
-	н252О	-	-	-	437799.10	4319011.41	1.20	Метод спутниковых геодезических измерений (определений)	0.10	Mt = 0.1, вычислено с помощью программного обеспечения EFT Field Survey

2. Характеристики здания, сооружения, объекта незавершенного строительства с кадастровым номером (обозначением): 35:17:0102008:104

№ п/п	Наименование характеристики	Значение характеристики
1	2	3
1	Вид объекта недвижимости	сооружение
2	Ранее присвоенный государственный учетный номер здания, сооружения, объекта незавершенного строительства (кадастровый, инвентарный или условный номер)	-
3	Кадастровый номер земельного участка (земельных участков), в границах которого (которых) расположено здание, сооружение, объект незавершенного строительства	35:17:0102008:39
4	Номер кадастрового квартала (кадастровых кварталов), в пределах которого (которых) расположено здание, сооружение, объекта незавершенного строительства	35:17:0102008
5	Адрес здания, сооружения, объекта незавершенного строительства	-
	Местоположение здания, сооружения, объекта незавершенного строительства	Российская Федерация, Вологодская область, район Кичменгско-Городецкий, село Кичменгский Городок, улица Заречная, дом 38
	Дополнительные сведения о местоположении	Вологодская область, Кичменгско-Городецкий район, с.Кичменгский Городок, ул.Заречная, д.38
6	Иные сведения	

Описание местоположения здания, сооружения, объекта незавершенного строительства на земельном участке

**1. Сведения о характерных точках контура
вид объекта недвижимости (здание, сооружение, объект незавершенного строительства) здание
кадастровый номер (обозначение) : 35:17:0102008:50**

Зона № -

Номер контура	Номера характерных точек контура	Существующие			Уточненные			Метод определения координат	Средняя квадратическая погрешность определения координат характерной точки (Mt), м	Формулы, примененные для расчета средней квадратической погрешности определения координат характерной точки (Mt), м
		Координаты, м		R, м	Координаты, м		R, м			
		X	Y		X	Y				
1	2	3	4	5	6	7	8	9	10	11
-	н2530	-	-	-	437793.11	4319042.66	-	Метод спутниковых геодезических измерений (определений)	0.10	-
-	н2540	-	-	-	437787.56	4319054.62	-	Метод спутниковых геодезических измерений (определений)	0.10	-
-	н2550	-	-	-	437775.06	4319048.85	-	Метод спутниковых геодезических измерений (определений)	0.10	-
-	н2560	-	-	-	437780.69	4319036.72	-	Метод спутниковых геодезических измерений (определений)	0.10	-

**1. Сведения о характерных точках контура
вид объекта недвижимости (здание, сооружение, объект незавершенного строительства) здание
кадастровый номер (обозначение) : 35:17:0102008:50**

-	н2530	-	-	-	437793 .11	43190 42.66	-	Метод спутнико вых геодезич еских измерени й (определе ний)	0.10	-
---	-------	---	---	---	---------------	----------------	---	---	------	---

2. Характеристики здания, сооружения, объекта незавершенного строительства с кадастровым номером (обозначением): 35:17:0102008:50

№ п/п	Наименование характеристики	Значение характеристики
1	2	3
1	Вид объекта недвижимости	здание
2	Ранее присвоенный государственный учетный номер здания, сооружения, объекта незавершенного строительства (кадастровый, инвентарный или условный номер)	-
3	Кадастровый номер земельного участка (земельных участков), в границах которого (которых) расположено здание, сооружение, объект незавершенного строительства	35:17:0102008:2
4	Номер кадастрового квартала (кадастровых кварталов), в пределах которого (которых) расположено здание, сооружение, объекта незавершенного строительства	35:17:0102008
5	Адрес здания, сооружения, объекта незавершенного строительства	-
	Местоположение здания, сооружения, объекта незавершенного строительства	Российская Федерация, Вологодская область, район Кичменгско-Городецкий, село Кичменгский Городок, улица Заречная, дом 34
	Дополнительные сведения о местоположении	Вологодская область, р-н Кичменгско-Городецкий, с Кичменгский Городок, ул Заречная, д 34
6	Иные сведения	

Описание местоположения здания, сооружения, объекта незавершенного строительства на земельном участке

**1. Сведения о характерных точках контура
вид объекта недвижимости (здание, сооружение, объект незавершенного строительства) здание
кадастровый номер (обозначение) : 35:17:0102008:53**

Зона № -

Номер контура	Номера характерных точек контура	Существующие			Уточненные			Метод определения координат	Средняя квадратическая погрешность определения координат характерной точки (Mt), м	Формулы, примененные для расчета средней квадратической погрешности определения координат характерной точки (Mt), м
		Координаты, м		R, м	Координаты, м		R, м			
		X	Y		X	Y				
1	2	3	4	5	6	7	8	9	10	11
-	н2570	-	-	-	437688.86	4318996.24	-	Метод спутниковых геодезических измерений (определений)	0.10	Mt = 0.1, вычислено с помощью программного обеспечения EFT Field Survey
-	н2580	-	-	-	437683.83	4319005.67	-	Метод спутниковых геодезических измерений (определений)	0.10	Mt = 0.1, вычислено с помощью программного обеспечения EFT Field Survey
-	н2590	-	-	-	437673.54	4319000.24	-	Метод спутниковых геодезических измерений (определений)	0.10	Mt = 0.1, вычислено с помощью программного обеспечения EFT Field Survey
-	н2600	-	-	-	437678.57	4318990.81	-	Метод спутниковых геодезических измерений (определений)	0.10	Mt = 0.1, вычислено с помощью программного обеспечения EFT Field Survey

**1. Сведения о характерных точках контура
вид объекта недвижимости (здание, сооружение, объект незавершенного строительства) здание
кадастровый номер (обозначение) : 35:17:0102008:53**

-	н2570	-	-	-	437688 .86	43189 96.24	-	Метод спутнико вых геодезич еских измерени й (определе ний)	0.10	Mt = 0.1 , вычислено с помощью программного обеспечения EFT Field Survey
---	-------	---	---	---	---------------	----------------	---	---	------	---

**2. Характеристики здания, сооружения, объекта незавершенного строительства с кадастровым
номером (обозначением): 35:17:0102008:53**

№ п/п	Наименование характеристики	Значение характеристики
1	2	3
1	Вид объекта недвижимости	здание
2	Ранее присвоенный государственный учетный номер здания, сооружения, объекта незавершенного строительства (кадастровый, инвентарный или условный номер)	-
3	Кадастровый номер земельного участка (земельных участков), в границах которого (которых) расположено здание, сооружение, объект незавершенного строительства	35:17:0102008:41
4	Номер кадастрового квартала (кадастровых кварталов), в пределах которого (которых) расположено здание, сооружение, объекта незавершенного строительства	35:17:0102008
5	Адрес здания, сооружения, объекта незавершенного строительства	-
	Местоположение здания, сооружения, объекта незавершенного строительства	Российская Федерация, Вологодская область, район Кичменгско-Городецкий, село Кичменгский Городок, улица Заречная, дом 40
	Дополнительные сведения о местоположении	-
6	Иные сведения	

Описание местоположения здания, сооружения, объекта незавершенного строительства на земельном участке

**1. Сведения о характерных точках контура
вид объекта недвижимости (здание, сооружение, объект незавершенного строительства) здание
кадастровый номер (обозначение) : 35:17:0102008:59**

Зона № -

Номер контура	Номера характерных точек контура	Существующие			Уточненные			Метод определения координат	Средняя квадратическая погрешность определения координат характерной точки (Mt), м	Формулы, примененные для расчета средней квадратической погрешности определения координат характерной точки (Mt), м
		Координаты, м		R, м	Координаты, м		R, м			
		X	Y		X	Y				
1	2	3	4	5	6	7	8	9	10	11
-	н261О	-	-	-	437645.49	4318924.67	-	Метод спутниковых геодезических измерений (определений)	0.10	Mt = 0.1, вычислено с помощью программного обеспечения EFT Field Survey
-	н262О	-	-	-	437639.01	4318936.65	-	Метод спутниковых геодезических измерений (определений)	0.10	Mt = 0.1, вычислено с помощью программного обеспечения EFT Field Survey
-	н263О	-	-	-	437633.51	4318933.61	-	Метод спутниковых геодезических измерений (определений)	0.10	Mt = 0.1, вычислено с помощью программного обеспечения EFT Field Survey
-	н264О	-	-	-	437640.00	4318921.63	-	Метод спутниковых геодезических измерений (определений)	0.10	Mt = 0.1, вычислено с помощью программного обеспечения EFT Field Survey

**1. Сведения о характерных точках контура
вид объекта недвижимости (здание, сооружение, объект незавершенного строительства) здание
кадастровый номер (обозначение) : 35:17:0102008:59**

-	н261О	-	-	-	437645 .49	43189 24.67	-	Метод спутнико вых геодезич еских измерени й (определе ний)	0.10	Mt = 0.1 , вычислено с помощью программного обеспечения EFT Field Survey
---	-------	---	---	---	---------------	----------------	---	---	------	---

**2. Характеристики здания, сооружения, объекта незавершенного строительства с кадастровым
номером (обозначением): 35:17:0102008:59**

№ п/п	Наименование характеристики	Значение характеристики
1	2	3
1	Вид объекта недвижимости	здание
2	Ранее присвоенный государственный учетный номер здания, сооружения, объекта незавершенного строительства (кадастровый, инвентарный или условный номер)	-
3	Кадастровый номер земельного участка (земельных участков), в границах которого (которых) расположено здание, сооружение, объект незавершенного строительства	35:17:0102008:28
4	Номер кадастрового квартала (кадастровых кварталов), в пределах которого (которых) расположено здание, сооружение, объекта незавершенного строительства	35:17:0102008
5	Адрес здания, сооружения, объекта незавершенного строительства	-
	Местоположение здания, сооружения, объекта незавершенного строительства	Российская Федерация, Вологодская область, район Кичменгско-Городецкий, село Кичменгский Городок, улица Рабочая, дом 3
	Дополнительные сведения о местоположении	-
6	Иные сведения	

Описание местоположения здания, сооружения, объекта незавершенного строительства на земельном участке

**1. Сведения о характерных точках контура
вид объекта недвижимости (здание, сооружение, объект незавершенного строительства) здание
кадастровый номер (обозначение) : 35:17:0102005:152**

Зона № -

Номер контура	Номера характерных точек контура	Существующие			Уточненные			Метод определения координат	Средняя квадратическая погрешность определения координат характерной точки (Mt), м	Формулы, примененные для расчета средней квадратической погрешности определения координат характерной точки (Mt), м
		Координаты, м		R, м	Координаты, м		R, м			
		X	Y		X	Y				
1	2	3	4	5	6	7	8	9	10	11
-	н2650	-	-	-	437582.37	4318892.19	-	Метод спутниковых геодезических измерений (определений)	0.10	Mt = 0.1, вычислено с помощью программного обеспечения EFT Field Survey
-	н2660	-	-	-	437577.95	4318905.07	-	Метод спутниковых геодезических измерений (определений)	0.10	Mt = 0.1, вычислено с помощью программного обеспечения EFT Field Survey
-	н2670	-	-	-	437569.14	4318902.10	-	Метод спутниковых геодезических измерений (определений)	0.10	Mt = 0.1, вычислено с помощью программного обеспечения EFT Field Survey
-	н2680	-	-	-	437573.56	4318889.21	-	Метод спутниковых геодезических измерений (определений)	0.10	Mt = 0.1, вычислено с помощью программного обеспечения EFT Field Survey

**1. Сведения о характерных точках контура
вид объекта недвижимости (здание, сооружение, объект незавершенного строительства) здание
кадастровый номер (обозначение) : 35:17:0102005:152**

-	н2650	-	-	-	437582 .37	43188 92.19	-	Метод спутнико вых геодезич еских измерени й (определе ний)	0.10	Mt = 0.1 , вычислено с помощью программного обеспечения EFT Field Survey
---	-------	---	---	---	---------------	----------------	---	---	------	---

**2. Характеристики здания, сооружения, объекта незавершенного строительства с кадастровым
номером (обозначением): 35:17:0102005:152**

№ п/п	Наименование характеристики	Значение характеристики
1	2	3
1	Вид объекта недвижимости	здание
2	Ранее присвоенный государственный учетный номер здания, сооружения, объекта незавершенного строительства (кадастровый, инвентарный или условный номер)	-
3	Кадастровый номер земельного участка (земельных участков), в границах которого (которых) расположено здание, сооружение, объект незавершенного строительства	35:17:0102008:31
4	Номер кадастрового квартала (кадастровых кварталов), в пределах которого (которых) расположено здание, сооружение, объекта незавершенного строительства	35:17:0102008
5	Адрес здания, сооружения, объекта незавершенного строительства	-
	Местоположение здания, сооружения, объекта незавершенного строительства	Российская Федерация, 161400, Вологодская область, район Кичменгско-Городецкий, село Кичменгский Городок, улица Рабочая, дом 6
	Дополнительные сведения о местоположении	-
6	Иные сведения	

Описание местоположения здания, сооружения, объекта незавершенного строительства на земельном участке

**1. Сведения о характерных точках контура
вид объекта недвижимости (здание, сооружение, объект незавершенного строительства) здание
кадастровый номер (обозначение) : 35:17:0102008:73**

Зона № -

Номер контура	Номера характерных точек контура	Существующие			Уточненные			Метод определения координат	Средняя квадратическая погрешность определения координат характерной точки (Mt), м	Формулы, примененные для расчета средней квадратической погрешности определения координат характерной точки (Mt), м
		Координаты, м		R, м	Координаты, м		R, м			
		X	Y		X	Y				
1	2	3	4	5	6	7	8	9	10	11
-	н269О	-	-	-	437597.94	4318959.87	-	Метод спутниковых геодезических измерений (определений)	0.10	-
-	н270О	-	-	-	437594.68	4318967.35	-	Метод спутниковых геодезических измерений (определений)	0.10	-
-	н271О	-	-	-	437575.65	4318958.62	-	Метод спутниковых геодезических измерений (определений)	0.10	-
-	н272О	-	-	-	437579.20	4318951.32	-	Метод спутниковых геодезических измерений (определений)	0.10	-

**1. Сведения о характерных точках контура
вид объекта недвижимости (здание, сооружение, объект незавершенного строительства) здание
кадастровый номер (обозначение) : 35:17:0102008:73**

-	н2690	-	-	-	437597 .94	43189 59.87	-	Метод спутнико вых геодезич еских измерени й (определе ний)	0.10	-
---	-------	---	---	---	---------------	----------------	---	---	------	---

2. Характеристики здания, сооружения, объекта незавершенного строительства с кадастровым номером (обозначением): 35:17:0102008:73

№ п/п	Наименование характеристики	Значение характеристики
1	2	3
1	Вид объекта недвижимости	здание
2	Ранее присвоенный государственный учетный номер здания, сооружения, объекта незавершенного строительства (кадастровый, инвентарный или условный номер)	-
3	Кадастровый номер земельного участка (земельных участков), в границах которого (которых) расположено здание, сооружение, объект незавершенного строительства	-
4	Номер кадастрового квартала (кадастровых кварталов), в пределах которого (которых) расположено здание, сооружение, объекта незавершенного строительства	35:17:0102008
5	Адрес здания, сооружения, объекта незавершенного строительства	-
	Местоположение здания, сооружения, объекта незавершенного строительства	Российская Федерация, Вологодская область, район Кичменгско-Городецкий, село Кичменгский Городок, улица Заречная, дом 46
	Дополнительные сведения о местоположении	-
6	Иные сведения	

Описание местоположения здания, сооружения, объекта незавершенного строительства на земельном участке

**1. Сведения о характерных точках контура
вид объекта недвижимости (здание, сооружение, объект незавершенного строительства) здание
кадастровый номер (обозначение) : 35:17:0102013:31**

Зона № -

Номер контура	Номера характерных точек контура	Существующие			Уточненные			Метод определения координат	Средняя квадратическая погрешность определения координат характерной точки (Mt), м	Формулы, примененные для расчета средней квадратической погрешности определения координат характерной точки (Mt), м
		Координаты, м		R, м	Координаты, м		R, м			
		X	Y		X	Y				
1	2	3	4	5	6	7	8	9	10	11
-	н2730	-	-	-	437560.44	4318934.83	-	Метод спутниковых геодезических измерений (определений)	0.10	Mt = 0.1, вычислено с помощью программного обеспечения EFT Field Survey
-	н2740	-	-	-	437558.12	4318940.36	-	Метод спутниковых геодезических измерений (определений)	0.10	Mt = 0.1, вычислено с помощью программного обеспечения EFT Field Survey
-	н2750	-	-	-	437559.18	4318940.81	-	Метод спутниковых геодезических измерений (определений)	0.10	Mt = 0.1, вычислено с помощью программного обеспечения EFT Field Survey
-	н2760	-	-	-	437557.93	4318943.71	-	Метод спутниковых геодезических измерений (определений)	0.10	Mt = 0.1, вычислено с помощью программного обеспечения EFT Field Survey

**1. Сведения о характерных точках контура
вид объекта недвижимости (здание, сооружение, объект незавершенного строительства) здание
кадастровый номер (обозначение) : 35:17:0102013:31**

-	н2770	-	-	-	437554 .55	43189 42.27	-	Метод спутниковых геодезических измерений (определений)	0.10	Mt = 0.1 , вычислено с помощью программного обеспечения EFT Field Survey
-	н2780	-	-	-	437551 .98	43189 48.09	-	Метод спутниковых геодезических измерений (определений)	0.10	Mt = 0.1 , вычислено с помощью программного обеспечения EFT Field Survey
-	н2790	-	-	-	437541 .65	43189 43.32	-	Метод спутниковых геодезических измерений (определений)	0.10	Mt = 0.1 , вычислено с помощью программного обеспечения EFT Field Survey
-	н2800	-	-	-	437548 .02	43189 29.22	-	Метод спутниковых геодезических измерений (определений)	0.10	Mt = 0.1 , вычислено с помощью программного обеспечения EFT Field Survey
-	н2730	-	-	-	437560 .44	43189 34.83	-	Метод спутниковых геодезических измерений (определений)	0.10	Mt = 0.1 , вычислено с помощью программного обеспечения EFT Field Survey

2. Характеристики здания, сооружения, объекта незавершенного строительства с кадастровым номером (обозначением): 35:17:0102013:31

№ п/п	Наименование характеристики	Значение характеристики
1	2	3
1	Вид объекта недвижимости	здание
2	Ранее присвоенный государственный учетный номер здания, сооружения, объекта незавершенного строительства (кадастровый, инвентарный или условный номер)	-

3	Кадастровый номер земельного участка (земельных участков), в границах которого (которых) расположено здание, сооружение, объект незавершенного строительства	-
4	Номер кадастрового квартала (кадастровых кварталов), в пределах которого (которых) расположено здание, сооружение, объекта незавершенного строительства	35:17:0102008
5	Адрес здания, сооружения, объекта незавершенного строительства	-
	Местоположение здания, сооружения, объекта незавершенного строительства	Российская Федерация, 161401, Вологодская область, район Кичменгско-Городецкий, село Кичменгский Городок, улица Заречная, дом 48
	Дополнительные сведения о местоположении	-
6	Иные сведения	

Описание местоположения здания, сооружения, объекта незавершенного строительства на земельном участке

**1. Сведения о характерных точках контура
вид объекта недвижимости (здание, сооружение, объект незавершенного строительства) здание
кадастровый номер (обозначение) : 35:17:0102008:60**

Зона № -

Номер контура	Номера характерных точек контура	Существующие			Уточненные			Метод определения координат	Средняя квадратическая погрешность определения координат характерной точки (Mt), м	Формулы, примененные для расчета средней квадратической погрешности определения координат характерной точки (Mt), м
		Координаты, м		R, м	Координаты, м		R, м			
		X	Y		X	Y				
1	2	3	4	5	6	7	8	9	10	11
-	н281О	-	-	-	437534.33	4318911.29	-	Метод спутниковых геодезических измерений (определений)	0.10	-
-	н282О	-	-	-	437528.39	4318924.46	-	Метод спутниковых геодезических измерений (определений)	0.10	-
-	н283О	-	-	-	437522.73	4318921.86	-	Метод спутниковых геодезических измерений (определений)	0.10	-
-	н284О	-	-	-	437521.49	4318924.61	-	Метод спутниковых геодезических измерений (определений)	0.10	-

**1. Сведения о характерных точках контура
вид объекта недвижимости (здание, сооружение, объект незавершенного строительства) здание
кадастровый номер (обозначение) : 35:17:0102008:60**

-	н2850	-	-	-	437515 .63	43189 21.97	-	Метод спутниковых геодезических измерений (определений)	0.10	-
-	н2860	-	-	-	437516 .88	43189 19.19	-	Метод спутниковых геодезических измерений (определений)	0.10	-
-	н2870	-	-	-	437501 .05	43189 12.16	-	Метод спутниковых геодезических измерений (определений)	0.10	-
-	н2880	-	-	-	437506 .99	43188 98.99	-	Метод спутниковых геодезических измерений (определений)	0.10	-
-	н2810	-	-	-	437534 .33	43189 11.29	-	Метод спутниковых геодезических измерений (определений)	0.10	-

2. Характеристики здания, сооружения, объекта незавершенного строительства с кадастровым номером (обозначением): 35:17:0102008:60

№ п/п	Наименование характеристики	Значение характеристики
1	2	3
1	Вид объекта недвижимости	здание
2	Ранее присвоенный государственный учетный номер здания, сооружения, объекта незавершенного строительства (кадастровый, инвентарный или условный номер)	-

3	Кадастровый номер земельного участка (земельных участков), в границах которого (которых) расположено здание, сооружение, объект незавершенного строительства	35:17:0102008:42
4	Номер кадастрового квартала (кадастровых кварталов), в пределах которого (которых) расположено здание, сооружение, объекта незавершенного строительства	35:17:0102008
5	Адрес здания, сооружения, объекта незавершенного строительства	-
	Местоположение здания, сооружения, объекта незавершенного строительства	Российская Федерация, Вологодская область, район Кичменгско-Городецкий, село Кичменгский Городок, улица Заречная, дом 50
	Дополнительные сведения о местоположении	-
6	Иные сведения	

Описание местоположения здания, сооружения, объекта незавершенного строительства на земельном участке

**1. Сведения о характерных точках контура
вид объекта недвижимости (здание, сооружение, объект незавершенного строительства) здание
кадастровый номер (обозначение) : 35:17:0102008:54**

Зона № -

Номер контура	Номера характерных точек контура	Существующие			Уточненные			Метод определения координат	Средняя квадратическая погрешность определения координат характерной точки (Mt), м	Формулы, примененные для расчета средней квадратической погрешности определения координат характерной точки (Mt), м
		Координаты, м		R, м	Координаты, м		R, м			
		X	Y		X	Y				
1	2	3	4	5	6	7	8	9	10	11
-	н2890	-	-	-	437493.47	4318912.39	-	Метод спутниковых геодезических измерений (определений)	0.10	Mt = 0.1, вычислено с помощью программного обеспечения EFT Field Survey
-	н2900	-	-	-	437489.31	4318920.94	-	Метод спутниковых геодезических измерений (определений)	0.10	Mt = 0.1, вычислено с помощью программного обеспечения EFT Field Survey
-	н2910	-	-	-	437479.74	4318916.31	-	Метод спутниковых геодезических измерений (определений)	0.10	Mt = 0.1, вычислено с помощью программного обеспечения EFT Field Survey
-	н2920	-	-	-	437482.94	4318909.74	-	Метод спутниковых геодезических измерений (определений)	0.10	Mt = 0.1, вычислено с помощью программного обеспечения EFT Field Survey

**1. Сведения о характерных точках контура
вид объекта недвижимости (здание, сооружение, объект незавершенного строительства) здание
кадастровый номер (обозначение) : 35:17:0102008:54**

-	н2930	-	-	-	437488 .35	43189 12.35	-	Метод спутниковых геодезических измерений (определений)	0.10	Mt = 0.1 , вычислено с помощью программного обеспечения EFT Field Survey
-	н2940	-	-	-	437489 .31	43189 10.38	-	Метод спутниковых геодезических измерений (определений)	0.10	Mt = 0.1 , вычислено с помощью программного обеспечения EFT Field Survey
-	н2890	-	-	-	437493 .47	43189 12.39	-	Метод спутниковых геодезических измерений (определений)	0.10	Mt = 0.1 , вычислено с помощью программного обеспечения EFT Field Survey

2. Характеристики здания, сооружения, объекта незавершенного строительства с кадастровым номером (обозначением): 35:17:0102008:54

№ п/п	Наименование характеристики	Значение характеристики
1	2	3
1	Вид объекта недвижимости	здание
2	Ранее присвоенный государственный учетный номер здания, сооружения, объекта незавершенного строительства (кадастровый, инвентарный или условный номер)	-
3	Кадастровый номер земельного участка (земельных участков), в границах которого (которых) расположено здание, сооружение, объект незавершенного строительства	35:17:0102008:4
4	Номер кадастрового квартала (кадастровых кварталов), в пределах которого (которых) расположено здание, сооружение, объекта незавершенного строительства	35:17:0102008
5	Адрес здания, сооружения, объекта незавершенного строительства	-
	Местоположение здания, сооружения, объекта незавершенного строительства	Российская Федерация, Вологодская область, район Кичменгско-Городецкий, село Кичменгский Городок, улица Заречная, дом 52
	Дополнительные сведения о местоположении	-
6	Иные сведения	

Описание местоположения здания, сооружения, объекта незавершенного строительства на земельном участке

**1. Сведения о характерных точках контура
вид объекта недвижимости (здание, сооружение, объект незавершенного строительства) здание
кадастровый номер (обозначение) : 35:17:0102008:45**

Зона № -

Номер контура	Номера характерных точек контура	Существующие			Уточненные			Метод определения координат	Средняя квадратическая погрешность определения координат характерной точки (Mt), м	Формулы, примененные для расчета средней квадратической погрешности определения координат характерной точки (Mt), м
		Координаты, м		R, м	Координаты, м		R, м			
		X	Y		X	Y				
1	2	3	4	5	6	7	8	9	10	11
-	н2950	-	-	-	437431.84	4318876.29	-	Метод спутниковых геодезических измерений (определений)	0.10	Mt = 0.1, вычислено с помощью программного обеспечения EFT Field Survey
-	н2960	-	-	-	437426.35	4318886.82	-	Метод спутниковых геодезических измерений (определений)	0.10	Mt = 0.1, вычислено с помощью программного обеспечения EFT Field Survey
-	н2970	-	-	-	437420.15	4318883.53	-	Метод спутниковых геодезических измерений (определений)	0.10	Mt = 0.1, вычислено с помощью программного обеспечения EFT Field Survey
-	н2980	-	-	-	437425.69	4318873.02	-	Метод спутниковых геодезических измерений (определений)	0.10	Mt = 0.1, вычислено с помощью программного обеспечения EFT Field Survey

**1. Сведения о характерных точках контура
вид объекта недвижимости (здание, сооружение, объект незавершенного строительства) здание
кадастровый номер (обозначение) : 35:17:0102008:45**

-	н2950	-	-	-	437431 .84	43188 76.29	-	Метод спутнико вых геодезич еских измерени й (определе ний)	0.10	Mt = 0.1 , вычислено с помощью программного обеспечения EFT Field Survey
---	-------	---	---	---	---------------	----------------	---	---	------	---

2. Характеристики здания, сооружения, объекта незавершенного строительства с кадастровым номером (обозначением): 35:17:0102008:45

№ п/п	Наименование характеристики	Значение характеристики
1	2	3
1	Вид объекта недвижимости	здание
2	Ранее присвоенный государственный учетный номер здания, сооружения, объекта незавершенного строительства (кадастровый, инвентарный или условный номер)	-
3	Кадастровый номер земельного участка (земельных участков), в границах которого (которых) расположено здание, сооружение, объект незавершенного строительства	35:17:0102008:43
4	Номер кадастрового квартала (кадастровых кварталов), в пределах которого (которых) расположено здание, сооружение, объекта незавершенного строительства	35:17:0102008
5	Адрес здания, сооружения, объекта незавершенного строительства	-
	Местоположение здания, сооружения, объекта незавершенного строительства	Российская Федерация, Вологодская область, район Кичменгско-Городецкий, село Кичменгский Городок, улица Заречная, дом 56
	Дополнительные сведения о местоположении	-
6	Иные сведения	

Описание местоположения здания, сооружения, объекта незавершенного строительства на земельном участке

**1. Сведения о характерных точках контура
вид объекта недвижимости (здание, сооружение, объект незавершенного строительства) здание
кадастровый номер (обозначение) : 35:17:0102008:68**

Зона № -

Номер контура	Номера характерных точек контура	Существующие			Уточненные			Метод определения координат	Средняя квадратическая погрешность определения координат характерной точки (Mt), м	Формулы, примененные для расчета средней квадратической погрешности определения координат характерной точки (Mt), м
		Координаты, м		R, м	Координаты, м		R, м			
		X	Y		X	Y				
1	2	3	4	5	6	7	8	9	10	11
-	н299О	-	-	-	437408.75	4318850.73	-	Метод спутниковых геодезических измерений (определений)	0.10	-
-	н300О	-	-	-	437402.07	4318864.33	-	Метод спутниковых геодезических измерений (определений)	0.10	-
-	н301О	-	-	-	437403.23	4318864.87	-	Метод спутниковых геодезических измерений (определений)	0.10	-
-	н302О	-	-	-	437397.66	4318876.75	-	Метод спутниковых геодезических измерений (определений)	0.10	-

**1. Сведения о характерных точках контура
вид объекта недвижимости (здание, сооружение, объект незавершенного строительства) здание
кадастровый номер (обозначение) : 35:17:0102008:68**

-	н3030	-	-	-	437380 .12	43188 68.70	-	Метод спутнико вых геодезич еских измерени й (определе ний)	0.10	-
-	н3040	-	-	-	437385 .85	43188 56.79	-	Метод спутнико вых геодезич еских измерени й (определе ний)	0.10	-
-	н3050	-	-	-	437386 .03	43188 56.87	-	Метод спутнико вых геодезич еских измерени й (определе ний)	0.10	-
-	н3060	-	-	-	437387 .45	43188 53.94	-	Метод спутнико вых геодезич еских измерени й (определе ний)	0.10	-
-	н3070	-	-	-	437391 .05	43188 55.66	-	Метод спутнико вых геодезич еских измерени й (определе ний)	0.10	-
-	н3080	-	-	-	437389 .72	43188 58.59	-	Метод спутнико вых геодезич еских измерени й (определе ний)	0.10	-

**1. Сведения о характерных точках контура
вид объекта недвижимости (здание, сооружение, объект незавершенного строительства) здание
кадастровый номер (обозначение) : 35:17:0102008:68**

-	н3090	-	-	-	437395 .06	43188 61.07	-	Метод спутниковых геодезических измерений (определений)	0.10	-
-	н3100	-	-	-	437401 .56	43188 47.25	-	Метод спутниковых геодезических измерений (определений)	0.10	-
-	н2990	-	-	-	437408 .75	43188 50.73	-	Метод спутниковых геодезических измерений (определений)	0.10	-

2. Характеристики здания, сооружения, объекта незавершенного строительства с кадастровым номером (обозначением): 35:17:0102008:68

№ п/п	Наименование характеристики	Значение характеристики
1	2	3
1	Вид объекта недвижимости	здание
2	Ранее присвоенный государственный учетный номер здания, сооружения, объекта незавершенного строительства (кадастровый, инвентарный или условный номер)	-
3	Кадастровый номер земельного участка (земельных участков), в границах которого (которых) расположено здание, сооружение, объект незавершенного строительства	35:17:0102008:18
4	Номер кадастрового квартала (кадастровых кварталов), в пределах которого (которых) расположено здание, сооружение, объекта незавершенного строительства	35:17:0102008
5	Адрес здания, сооружения, объекта незавершенного строительства	-
	Местоположение здания, сооружения, объекта незавершенного строительства	Российская Федерация, Вологодская область, район Кичменгско-Городецкий, село Кичменгский Городок, улица Заречная, дом 58
	Дополнительные сведения о местоположении	Вологодская область, р-н Кичменгско-Городецкий, с Кичменгский Городок, ул Заречная, д 58
6	Иные сведения	

Описание местоположения здания, сооружения, объекта незавершенного строительства на земельном участке

**1. Сведения о характерных точках контура
вид объекта недвижимости (здание, сооружение, объект незавершенного строительства) здание
кадастровый номер (обозначение) : 35:17:0102008:48**

Зона № -

Номер контура	Номера характерных точек контура	Существующие			Уточненные			Метод определения координат	Средняя квадратическая погрешность определения координат характерной точки (Mt), м	Формулы, примененные для расчета средней квадратической погрешности определения координат характерной точки (Mt), м
		Координаты, м		R, м	Координаты, м		R, м			
		X	Y		X	Y				
1	2	3	4	5	6	7	8	9	10	11
-	н3110	-	-	-	437935.00	4319036.64	-	Метод спутниковых геодезических измерений (определений)	0.10	Mt = 0.1, вычислено с помощью программного обеспечения EFT Field Survey
-	н3120	-	-	-	437931.94	4319046.86	-	Метод спутниковых геодезических измерений (определений)	0.10	Mt = 0.1, вычислено с помощью программного обеспечения EFT Field Survey
-	н3130	-	-	-	437924.86	4319044.73	-	Метод спутниковых геодезических измерений (определений)	0.10	Mt = 0.1, вычислено с помощью программного обеспечения EFT Field Survey
-	н3140	-	-	-	437928.20	4319034.51	-	Метод спутниковых геодезических измерений (определений)	0.10	Mt = 0.1, вычислено с помощью программного обеспечения EFT Field Survey

**1. Сведения о характерных точках контура
вид объекта недвижимости (здание, сооружение, объект незавершенного строительства) здание
кадастровый номер (обозначение) : 35:17:0102008:48**

-	н3110	-	-	-	437935 .00	43190 36.64	-	Метод спутнико вых геодезич еских измерени й (определе ний)	0.10	Mt = 0.1 , вычислено с помощью программного обеспечения EFT Field Survey
---	-------	---	---	---	---------------	----------------	---	---	------	---

**2. Характеристики здания, сооружения, объекта незавершенного строительства с кадастровым
номером (обозначением): 35:17:0102008:48**

№ п/п	Наименование характеристики	Значение характеристики
1	2	3
1	Вид объекта недвижимости	здание
2	Ранее присвоенный государственный учетный номер здания, сооружения, объекта незавершенного строительства (кадастровый, инвентарный или условный номер)	-
3	Кадастровый номер земельного участка (земельных участков), в границах которого (которых) расположено здание, сооружение, объект незавершенного строительства	35:17:0102008:19
4	Номер кадастрового квартала (кадастровых кварталов), в пределах которого (которых) расположено здание, сооружение, объекта незавершенного строительства	35:17:0102008
5	Адрес здания, сооружения, объекта незавершенного строительства	-
	Местоположение здания, сооружения, объекта незавершенного строительства	Российская Федерация, Вологодская область, район Кичменгско-Городецкий, село Кичменгский Городок, улица Заречная, дом 28а
	Дополнительные сведения о местоположении	-
6	Иные сведения	

Описание местоположения здания, сооружения, объекта незавершенного строительства на земельном участке

**1. Сведения о характерных точках контура
вид объекта недвижимости (здание, сооружение, объект незавершенного строительства) здание
кадастровый номер (обозначение) : 35:17:0102004:55**

Зона № -

Номер контура	Номера характерных точек контура	Существующие			Уточненные			Метод определения координат	Средняя квадратическая погрешность определения координат характерной точки (Mt), м	Формулы, примененные для расчета средней квадратической погрешности определения координат характерной точки (Mt), м
		Координаты, м		R, м	Координаты, м		R, м			
		X	Y		X	Y				
1	2	3	4	5	6	7	8	9	10	11
-	н3150	-	-	-	438046.01	4319075.01	-	Метод спутниковых геодезических измерений (определений)	0.10	Mt = 0.1, вычислено с помощью программного обеспечения EFT Field Survey
-	н3160	-	-	-	438041.74	4319084.27	-	Метод спутниковых геодезических измерений (определений)	0.10	Mt = 0.1, вычислено с помощью программного обеспечения EFT Field Survey
-	н3170	-	-	-	438008.59	4319069.22	-	Метод спутниковых геодезических измерений (определений)	0.10	Mt = 0.1, вычислено с помощью программного обеспечения EFT Field Survey
-	н3180	-	-	-	438012.86	4319059.96	-	Метод спутниковых геодезических измерений (определений)	0.10	Mt = 0.1, вычислено с помощью программного обеспечения EFT Field Survey

**1. Сведения о характерных точках контура
вид объекта недвижимости (здание, сооружение, объект незавершенного строительства) здание
кадастровый номер (обозначение) : 35:17:0102004:55**

-	н3150	-	-	-	438046 .01	43190 75.01	-	Метод спутнико вых геодезич еских измерени й (определе ний)	0.10	Mt = 0.1 , вычислено с помощью программного обеспечения EFT Field Survey
---	-------	---	---	---	---------------	----------------	---	---	------	---

**2. Характеристики здания, сооружения, объекта незавершенного строительства с кадастровым
номером (обозначением): 35:17:0102004:55**

№ п/п	Наименование характеристики	Значение характеристики
1	2	3
1	Вид объекта недвижимости	здание
2	Ранее присвоенный государственный учетный номер здания, сооружения, объекта незавершенного строительства (кадастровый, инвентарный или условный номер)	-
3	Кадастровый номер земельного участка (земельных участков), в границах которого (которых) расположено здание, сооружение, объект незавершенного строительства	35:17:0102004:37
4	Номер кадастрового квартала (кадастровых кварталов), в пределах которого (которых) расположено здание, сооружение, объекта незавершенного строительства	35:17:0102008
5	Адрес здания, сооружения, объекта незавершенного строительства	-
	Местоположение здания, сооружения, объекта незавершенного строительства	Российская Федерация, 161400, Вологодская область, район Кичменгско-Городецкий, село Кичменгский Городок, улица Мира, дом 3
	Дополнительные сведения о местоположении	-
6	Иные сведения	

Сведения о зданиях, сооружениях, объектах незавершенного строительства, необходимые для исправления реестровых ошибок в сведениях об описании их местоположения

1. Сведения о характерных точках контура здания, сооружения, объекта незавершенного строительства с кадастровым номером 35:17:0102008:52

Зона № -

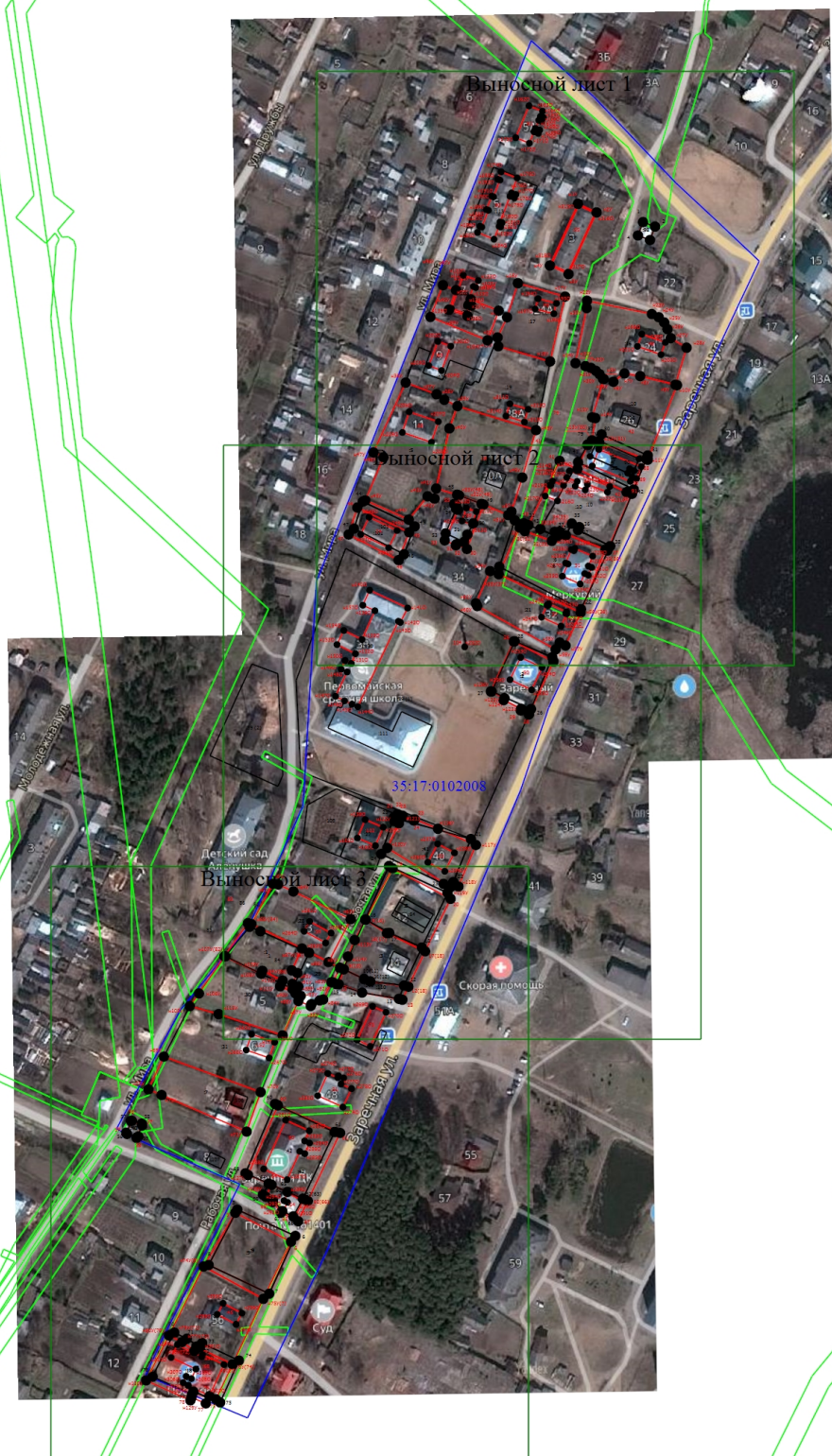
Номер контура	Номера характерных точек контура	Существующие			Уточненные			Метод определения координат	Средняя квадратическая погрешность определения координат характерной точки (Mt), м	Формулы, примененные для расчета средней квадратической погрешности определения координат характерной точки (Mt), м
		Координаты, м		R, м	Координаты, м		R, м			
		X	Y		X	Y				
1	2	3	4	5	6	7	8	9	10	11
-	87	4379 14.69	4319 085. 57	-	4379 09.44	4319 086. 39	-	Метод спутниковых геодезических измерений (определений)	0.10	Mt = 0.1 , вычислено с помощью программного обеспечения EFT Field Survey
-	88	4379 04.26	4319 108. 93	-	4378 99.91	4319 110. 13	-	Метод спутниковых геодезических измерений (определений)	0.10	Mt = 0.1 , вычислено с помощью программного обеспечения EFT Field Survey
-	89	4378 97.63	4319 105. 97	-	4378 93.17	4319 107. 43	-	Метод спутниковых геодезических измерений (определений)	0.10	Mt = 0.1 , вычислено с помощью программного обеспечения EFT Field Survey
-	90	4378 98.69	4319 103. 60	-	4378 94.14	4319 105. 02	-	Метод спутниковых геодезических измерений (определений)	0.10	Mt = 0.1 , вычислено с помощью программного обеспечения EFT Field Survey
-	91	4378 96.28	4319 102. 53	-	4378 91.69	4319 104. 04	-	Метод спутниковых геодезических измерений (определений)	0.10	Mt = 0.1 , вычислено с помощью программного обеспечения EFT Field Survey
-	92	4379 05.65	4319 081. 54	-	4379 00.26	4319 082. 71	-	Метод спутниковых геодезических измерений (определений)	0.10	Mt = 0.1 , вычислено с помощью программного обеспечения EFT Field Survey
-	87	4379 14.69	4319 085. 57	-	4379 09.44	4319 086. 39	-	Метод спутниковых геодезических измерений (определений)	0.10	Mt = 0.1 , вычислено с помощью программного обеспечения EFT Field Survey

Сведения о зданиях, сооружениях, объектах незавершенного строительства, необходимые для исправления реестровых ошибок в сведениях об описании их местоположения

2. Иные сведения о здании, сооружении, объекте незавершенного строительства с кадастровым номером: 35:17:0102008:52

1. В ходе проведения комплексных кадастровых работ была выявлена реестровая ошибка в местоположении границ данного объекта капитального строительства. Ошибка заключается в несоответствии границ, сведения о которых содержатся в ЕГРН, фактическому местоположению ОКСа. Причина реестровой ошибки в неправильном выполнении геодезических работ, вследствие чего не верно определены координаты характерных точек ОКСа. Объект капитального строительства с кадастровым номером 35:17:0102008:52 расположен на земельном участке с кадастровым номером 35:17:0102008:9.

Схема границ земельных участков, контуров зданий, сооружений, объектов незавершенного строительства



Масштаб 1:4000

Условные обозначения

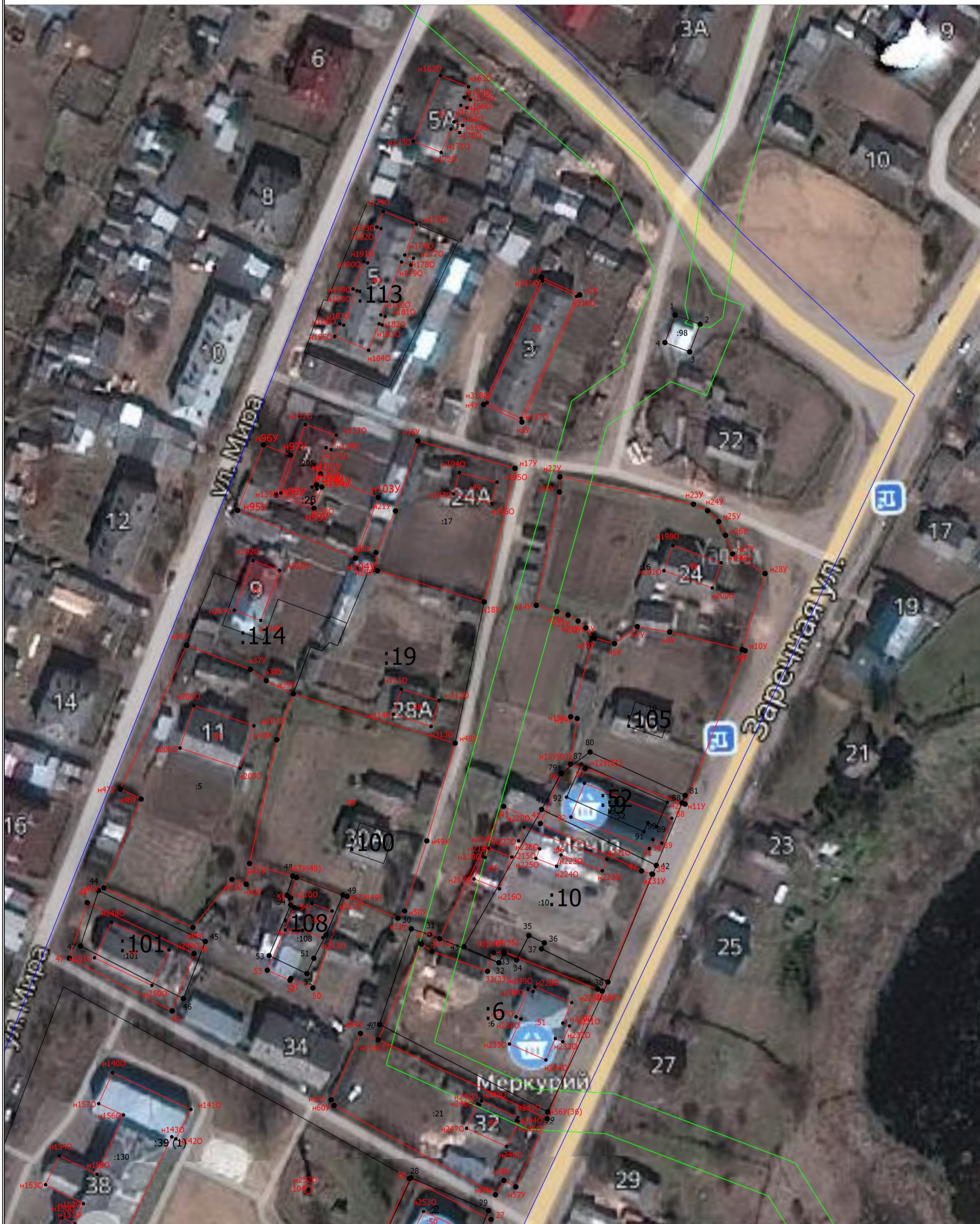
— - Вновь образованная часть границы, сведения о которой достаточны для определения ее местоположения

Схема границ земельных участков, контуров зданий, сооружений, объектов незавершенного строительства

- - Существующая часть границы, имеющиеся в ЕГРН сведения о которой достаточны для определения ее местоположения
 - - Характерная точка границы, сведения о которой позволяют однозначно определить ее положение на местности
 - - Характерная точка контура здания, сооружения, объекта незавершенного строительства
- 1 - Обозначение характерной точки, местоположение которой не изменилось или было уточнено
- 39 - Обозначение ликвидируемой характерной точки
- n1У - Обозначение новой характерной точки
- :1 - Кадастровый номер земельного участка
- :104 -
- - Часть контура, образованного проекцией вновь образованного наземного конструктивного элемента здания, сооружения, объекта незавершенного строительства
- - Часть контура, образованного проекцией существующего наземного конструктивного элемента здания, сооружения, объекта незавершенного строительства
- - Граница зоны с особыми условиями
- - Граница кадастрового квартала
- 35:17:0102008 - Номер кадастрового квартала

Схема границ земельных участков, контуров зданий, сооружений, объектов незавершенного строительства

Выносной лист I



Масштаб 1:1000

Условные обозначения

- - Вновь образованная часть границы, сведения о которой достаточны для определения ее местоположения
- - Существующая часть границы, имеющиеся в ЕГРН сведения о которой достаточны для определения ее местоположения
- - Характерная точка границы, сведения о которой позволяют однозначно определить ее положение на местности
- - Характерная точка контура здания, сооружения, объекта незавершенного строительства

Схема границ земельных участков, контуров зданий, сооружений, объектов незавершенного строительства





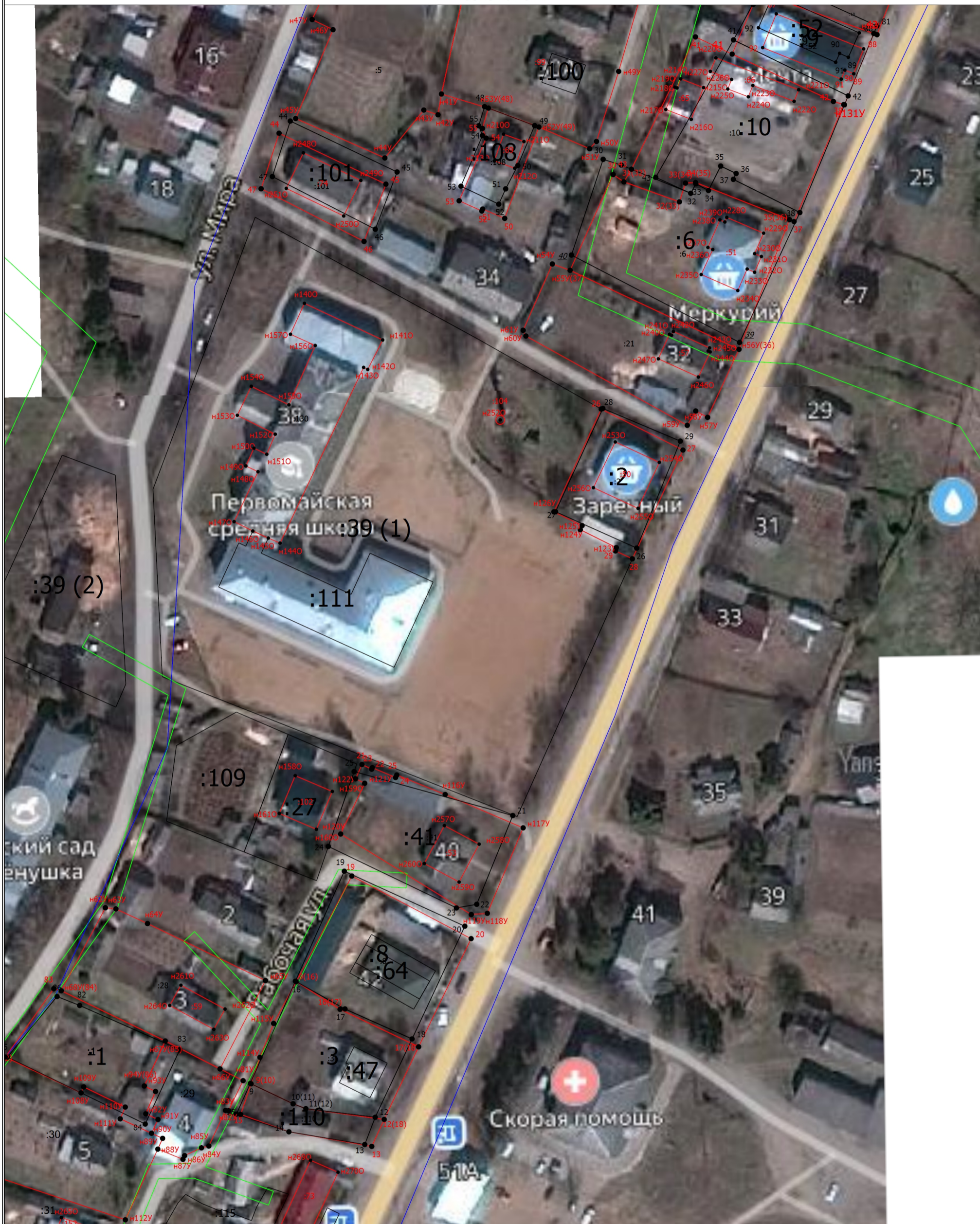
1	- Обозначение характерной точки, местоположение которой не изменилось или было уточнено
<u>39</u>	- Обозначение ликвидируемой характерной точки
н1У	- Обозначение новой характерной точки
:1	- Кадастровый номер земельного участка
:37	- Уточняемый земельный участок
:47	- Кадастровый номер здания
:205	-
:39 (1)	- Обозначение контура земельного участка
	- Часть контура, образованного проекцией вновь образованного наземного конструктивного элемента здания, сооружения, объекта незавершенного строительства
	- Часть контура, образованного проекцией существующего наземного конструктивного элемента здания, сооружения, объекта незавершенного строительства
	- Граница зоны с особыми условиями
	- Граница кадастрового квартала

Схема границ земельных участков, контуров зданий, сооружений, объектов незавершенного строительства

Выносной лист 2



Масштаб 1:1000

Условные обозначения

- - Вновь образованная часть границы, сведения о которой достаточны для определения ее местоположения
- - Существующая часть границы, имеющиеся в ЕГРН сведения о которой достаточны для определения ее местоположения
- - Характерная точка границы, сведения о которой позволяют однозначно определить ее положение на местности
- - Характерная точка контура здания, сооружения, объекта незавершенного строительства

Схема границ земельных участков, контуров зданий, сооружений, объектов незавершенного строительства





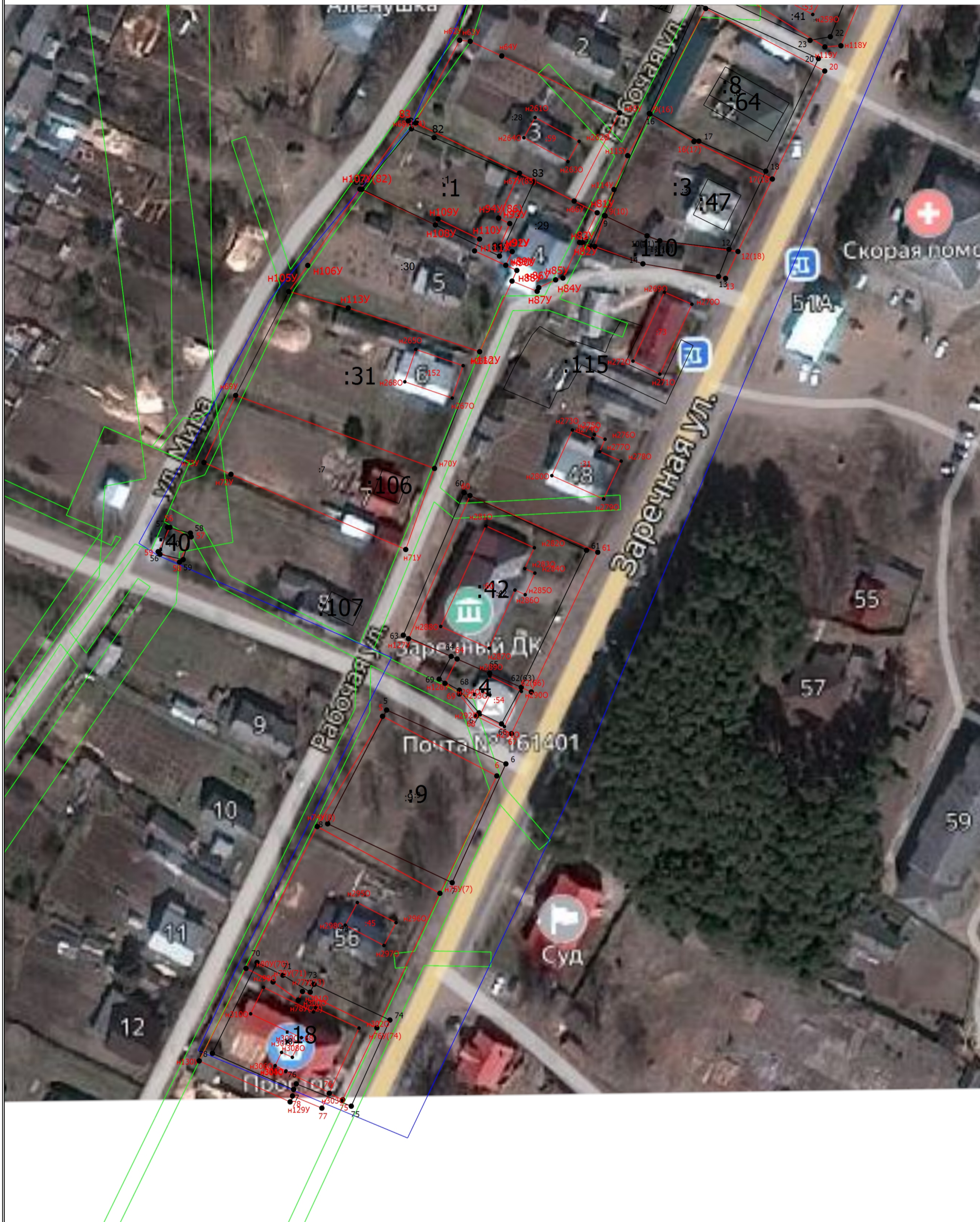
1	- Обозначение характерной точки, местоположение которой не изменилось или было уточнено
<u>39</u>	- Обозначение ликвидируемой характерной точки
н1У	- Обозначение новой характерной точки
:1	- Кадастровый номер земельного участка
:37	- Уточняемый земельный участок
:47	- Кадастровый номер здания
:205	-
:39 (1)	- Обозначение контура земельного участка
	- Часть контура, образованного проекцией вновь образованного наземного конструктивного элемента здания, сооружения, объекта незавершенного строительства
	- Часть контура, образованного проекцией существующего наземного конструктивного элемента здания, сооружения, объекта незавершенного строительства
	- Граница зоны с особыми условиями
	- Граница кадастрового квартала

Схема границ земельных участков, контуров зданий, сооружений, объектов незавершенного строительства

Выносной лист 3







Масштаб 1:1000

Условные обозначения

- - Вновь образованная часть границы, сведения о которой достаточны для определения ее местоположения
- - Существующая часть границы, имеющиеся в ЕГРН сведения о которой достаточны для определения ее местоположения
- - Характерная точка границы, сведения о которой позволяют однозначно определить ее положение на местности
- - Характерная точка контура здания, сооружения, объекта незавершенного строительства

Схема границ земельных участков, контуров зданий, сооружений, объектов незавершенного строительства

1	- Обозначение характерной точки, местоположение которой не изменилось или было уточнено
<u>39</u>	- Обозначение ликвидируемой характерной точки
н1У	- Обозначение новой характерной точки
:1	- Кадастровый номер земельного участка
:37	- Уточняемый земельный участок
:47	- Кадастровый номер здания
:205	-
:39 (1)	- Обозначение контура земельного участка
	- Часть контура, образованного проекцией вновь образованного наземного конструктивного элемента здания, сооружения, объекта незавершенного строительства
	- Часть контура, образованного проекцией существующего наземного конструктивного элемента здания, сооружения, объекта незавершенного строительства
	- Граница зоны с особыми условиями
	- Граница кадастрового квартала