

ОПИСАНИЕ МЕСТОПОЛОЖЕНИЯ ГРАНИЦ
Публичный сервитут для размещения объекта ВЛ 10 кВ 8Л-Тракторострой-10

(наименование объекта, местоположение границ которого описано (далее - объект))

Раздел 1

Сведения об объекте

Сведения об объекте		
№ п/п	Характеристики объекта	Описание характеристик
1	2	3
1	Местоположение объекта	Волгоградская область, р-н Ленинский
2	Площадь объекта ± величина погрешности определения площади ($P \pm \Delta P$)	86 831 м ² ± 618 м ²
3	Иные характеристики объекта	Вид объекта реестра границ: Зона с особыми условиями использования территории Содержание ограничений использования объектов недвижимости в пределах зоны или территории: Публичный сервитут устанавливается в целях размещения объекта электросетевого хозяйства ВЛ 10 кВ 8Л-Тракторострой-10 (согласно п.1 ст. 39.37 "Земельного кодекса Российской Федерации" от 25.10.2001 г. №136-ФЗ (далее - ЗК РФ); Срок установления публичного сервитута - сорок девять лет (согласно п.1 ст. 39.45 ЗК РФ). Правообладатель: Публичное акционерное общество "РОССЕТИ ЮГ", ОГРН 1076164009096, ИНН 6164266561 Контактная информация: 344002, Россия, г. Ростов-на-Дону, ул. Большая Садовая, 49, адрес электронной почты: office@rosseti-yug.ru

Раздел 2

Сведения о местоположении границ объекта

1. Система координат МСК-34 зона 2

2. Сведения о характерных точках границ объекта

Обозначение характерных точек границ	Координаты, м		Метод определения координат характерной точки	Средняя квадратическая погрешность положения характерной точки (Mt), м	Описание обозначения точки на местности (при наличии)
	X	Y			
1	2	3	4	5	6
1	519 378,84	2 261 623,76	Аналитический метод	0,60	-
2	519 457,58	2 261 600,13		0,60	
3	519 522,09	2 261 580,61		0,60	
4	519 524,81	2 261 579,78		0,60	
5	519 534,85	2 261 576,75		0,60	
6	519 593,44	2 261 559,03		0,60	
7	519 662,07	2 261 538,26		0,60	
8	519 729,40	2 261 517,88		0,60	
9	519 797,88	2 261 497,17		0,60	
10	519 868,07	2 261 475,89		0,60	
11	519 936,56	2 261 455,15		0,60	
12	520 011,00	2 261 432,64		0,60	
13	520 059,54	2 261 472,28		0,60	
14	520 106,48	2 261 509,71		0,60	
15	520 124,04	2 261 588,77		0,60	
16	520 140,18	2 261 662,75		0,60	
17	520 156,32	2 261 736,71		0,60	
18	520 171,47	2 261 805,99		0,60	
19	520 187,38	2 261 879,32		0,60	
20	520 203,27	2 261 951,86		0,60	
21	520 219,17	2 262 024,42		0,60	
22	520 234,98	2 262 097,05		0,60	
23	520 250,68	2 262 168,57		0,60	
24	520 267,16	2 262 244,48		0,60	
25	520 282,94	2 262 316,75		0,60	
26	520 299,17	2 262 390,82		0,60	
27	520 315,20	2 262 464,35		0,60	
28	520 331,18	2 262 537,73		0,60	
29	520 347,01	2 262 610,15		0,60	
30	520 362,82	2 262 682,56		0,60	
31	520 378,67	2 262 755,36		0,60	
32	520 394,18	2 262 826,44		0,60	
33	520 409,64	2 262 897,02		0,60	
34	520 425,30	2 262 968,67		0,60	
35	520 440,26	2 263 037,19		0,60	
36	520 456,34	2 263 110,77		0,60	
37	520 472,07	2 263 182,64		0,60	
38	520 487,51	2 263 253,01		0,60	
39	520 502,11	2 263 319,97		0,60	
40	520 577,98	2 263 383,74		0,60	
41	520 635,65	2 263 432,21		0,60	
42	520 693,39	2 263 480,75		0,60	
43	520 749,81	2 263 528,18		0,60	
44	520 803,86	2 263 573,61		0,60	
45	520 841,24	2 263 606,48		0,60	
46	520 837,99	2 263 665,79		0,60	
47	520 834,57	2 263 720,88		0,60	

Раздел 2

Сведения о местоположении границ объекта

1	2	3	4	5	6
48	520 829,95	2 263 795,43		0,60	
49	520 825,38	2 263 869,08		0,60	
50	520 820,69	2 263 944,81		0,60	
51	520 816,25	2 264 016,42		0,60	
52	520 811,78	2 264 088,44		0,60	
53	520 807,26	2 264 161,26		0,60	
54	520 802,70	2 264 235,06		0,60	
55	520 798,13	2 264 309,51		0,60	
56	520 794,10	2 264 375,97		0,60	
57	520 789,84	2 264 439,62		0,60	
58	520 744,70	2 264 452,16		0,60	
59	520 739,08	2 264 431,93		0,60	
60	520 769,88	2 264 423,37		0,60	
61	520 773,15	2 264 374,63		0,60	
62	520 777,17	2 264 308,24		0,60	
63	520 781,74	2 264 233,77		0,60	
64	520 786,30	2 264 159,96		0,60	
65	520 790,82	2 264 087,14		0,60	
66	520 795,29	2 264 015,13		0,60	
67	520 799,73	2 263 943,52		0,60	
68	520 804,42	2 263 867,78		0,60	
69	520 808,99	2 263 794,13		0,60	
70	520 813,61	2 263 719,58		0,60	
71	520 817,02	2 263 664,56		0,60	
72	520 819,71	2 263 615,51		0,60	
73	520 790,17	2 263 589,53		0,60	
74	520 736,29	2 263 544,25		0,60	
75	520 679,88	2 263 496,83	Аналитический метод	0,60	-
76	520 622,13	2 263 448,29		0,60	
77	520 564,46	2 263 399,81		0,60	
78	520 483,12	2 263 331,44		0,60	
79	520 467,00	2 263 257,51		0,60	
80	520 451,55	2 263 187,14		0,60	
81	520 435,83	2 263 115,26		0,60	
82	520 419,74	2 263 041,67		0,60	
83	520 404,78	2 262 973,15		0,60	
84	520 389,13	2 262 901,51		0,60	
85	520 373,67	2 262 830,93		0,60	
86	520 358,15	2 262 759,83		0,60	
87	520 342,30	2 262 687,03		0,60	
88	520 326,49	2 262 614,63		0,60	
89	520 310,66	2 262 542,21		0,60	
90	520 294,68	2 262 468,82		0,60	
91	520 278,66	2 262 395,30		0,60	
92	520 262,43	2 262 321,23		0,60	
93	520 246,65	2 262 248,96		0,60	
94	520 230,16	2 262 173,03		0,60	
95	520 214,46	2 262 101,52		0,60	
96	520 198,65	2 262 028,89		0,60	
97	520 182,76	2 261 956,35		0,60	
98	520 166,86	2 261 883,79		0,60	
99	520 150,95	2 261 810,45		0,60	
100	520 135,80	2 261 741,19		0,60	
101	520 119,67	2 261 667,23		0,60	
102	520 103,53	2 261 593,29		0,60	

Схема расположения границ публичного сервитута для размещения объекта: ВЛ 10 кВ 8Л-Тракторострой-10






(наименование)

лист №



Масштаб 1:10 000

Условные обозначения:

-  - Граница устанавливаемой зоны публичного сервитута
-  7 - Характерная точка охранной зоны
-  - Граница кадастрового квартала
-  - Ось линии
-  - Граница земельного участка в кадастровом квартале
- :123 - Номер земельного участка в кадастровом квартале
- 34:15:000000 - Номер кадастрового квартала