ОБЩЕСТВО С ОГРАНИЧЕННОЙ ОТВЕТСТВЕННОСТЬЮ
«МегаБит»

Ликвидация скважин Западно-Тэбукского нефтяного месторождения

ПРОЕКТ МЕЖЕВАНИЯ ТЕРРИТОРИИ

Заказчик: ООО «ЛУКОЙЛ-КОМИ»

Директор ООО «МегаБит» Ибатуллин К.Н.

Инженер I категории
по землеустройству Хайруллин Э.Р.

Взам. инв. №	
Подпись и дата	
Инв. № подл.	

2020

Оглавление

ТЕКСТОВАЯ ЧАСТЬ	4
1 Формирование земельных участков проектируемых объектов	5
1.1. Местоположение, границы и площадь образуемых земельных участков, вид разрешенного использования	5
1.2. Сведения о лесных участках	9
1.3. Основные показатели по проекту межевания	12
ГРАФИЧЕСКАЯ ЧАСТЬ	13
МАТЕРИАЛЫ ПО ОБОСНОВАНИЮ	15
2 Общие положения	16
2.1. Введение	16
2.2. Цель и задачи разработки проекта	16
2.3. Исходные материалы, используемые при разработке проекта	16
2.4. Опорно-межевая сеть на территории проектирования	16
2.5. Рекомендации по порядку установления границ на местности	17
2.6. Структура территории	17
2.7 Сведения об обременениях проектируемого лесного участка	17
2.8 Сведения об ограничении использования лесов	17
2.9 Сведения о наличии зданий, сооружений, объектов, связанных с созданием лесной инфраструктуры и объектов, не связанных с созданием лесной инфраструктуры на проектируемом лесном участке	17
2.10 Сведения об объектах культурного наследия, особо охраняемых природных территорий	18
ГРАФИЧЕСКАЯ ЧАСТЬ	19
1.Приложение А	27
2.Приложение Б	28
3.Приложение В	29
4.Приложение Г	33

СОСТАВ ИСПОЛНИТЕЛЕЙ:

№	Должность	Ф.И.О.	Подпись
1	Инженер I категории	Хайруллин Э.Р.	

Проект межевания территории на объект: «Ликвидация скважин Западно-Тэбукского нефтяного месторождения, в том числе: автозимник под ликвидацию скважины № 115 (1,3560 га), автозимник под ликвидацию скважины № 113 (0,4821 га), автозимник под ликвидацию скважины № 67 (1,6856 га)» состоит из текстовой и графической частей:

Графические приложения

№ п/п	Наименование чертежа	Масштаб чертежа	Кол-во листов
1	Схема расположения объекта	1:100000	1
2	Чертеж материалов по обоснованию проекта межевания территории	1:2500, 1:3500, 1:5000, 1:10000	6

ТЕКСТОВАЯ ЧАСТЬ

1. Формирование земельных участков проектируемых объектов

Проектом предусматривается формирование земельных участков для размещения объекта: «Ликвидация скважин Западно-Тэбукского нефтяного месторождения, в том числе: автозимник под ликвидацию скважины № 115 (1,3560 га), автозимник под ликвидацию скважины № 113 (0,4821 га), автозимник под ликвидацию скважины № 67 (1,6856 га)», согласно Распоряжению Правительства РФ от 27 мая 2013 г. № 849-р – автомобильная дорога.

1.1. Местоположение, границы и площадь образуемых земельных участков, вид разрешенного использования

Субъект Российской Федерации	Республика Коми
Муниципальное образование	МР «Сосногорск»
Категория земель	Земли лесного фонда
Лесничество (лесопарк)	Сосногорское лесничество
Участковое лесничество, урочище (при наличии)	Нижнеодесское участковое лесничество
Целевое назначение лесов, категория защитных лесов	Эксплуатационные леса
Квартал (лесотаксационный выдел/часть лесотаксационного выдела)	147 (7,9), 148 (7,8,10,11), 151 (1,22), 222 (4,5,7,10,15,17)
Площадь проектируемого лесного участка, га	3,5237

Параметры проектируемых земельных участков

Параметры проектируемых земельных участков, испрашиваемых для размещения объекта по каждому из землепользователей, представлены в таблице 1.

Таблица 1 - Параметры проектируемых земельных участков, расположенных на землях Сосногорского лесничества, Нижнеодесского участкового лесничества

Обозначение земельного участка	Номер земельного участка	Площадь, га
:50:ЗУ1	11:19:0000000:50:ЗУ1	0,4821
:50:ЗУ2	11:19:0000000:50:ЗУ2	1,3560
:50:ЗУ3(1)	11:19:0000000:50:ЗУ3(1)	0,7324
:50:ЗУ3(2)	11:19:0000000:50:ЗУ3(2)	0,9532

Ширина полосы отвода испрашиваемого участка для размещения автодороги составляет 10 м.

Координаты характерных точек формируемых земельных участков

Таблица 2 - Ведомость координат характерных точек проектируемого участка, расположенного на землях Сосногорского лесничества, Нижнеодесского участкового лесничества

Обозначение характерных точек границ	Румбы	Координаты, м		Геоданные	
		X	Y	Широта	Долгота
1	2	3	4	5	6
11:19:0000000:50:ЗУ1 - Ликвидация скважин Западно-Тэбукского нефтяного месторождения, в том числе: автозимник под ликвидацию скважины № 113 (0,4821 га)					
1	ЮВ: 80° 36' 49"	7051338.39	5348628.14	63°39'34.558"	54°59'38.770"
2	ЮВ: 87° 7' 47"	7051320.56	5348736.04	63°39'34.039"	54°59'46.633"
3	СВ: 83° 36' 19"	7051319.66	5348753.99	63°39'34.020"	54°59'47.938"
4	ЮВ: 83° 39' 35"	7051332.12	5348865.12	63°39'34.480"	54°59'56.000"
5	ЮВ: 7° 7' 41"	7051330.07	5348883.57	63°39'34.424"	54°59'57.343"
6	СЗ: 83° 50' 46"	7051318.63	5348885	63°39'34.055"	54°59'57.461"
7	ЮЗ: 6° 39' 16"	7051321.98	5348853.92	63°39'34.147"	54°59'55.198"
8	ЮЗ: 83° 36' 37"	7051320.78	5348853.79	63°39'34.108"	54°59'55.190"
9	СЗ: 87° 9' 30"	7051309.64	5348754.31	63°39'33.696"	54°59'47.973"
10	СЗ: 80° 36' 56"	7051310.6	5348734.97	63°39'33.717"	54°59'46.567"
11	ЮЗ: 12° 15' 53"	7051326.97	5348635.89	63°39'34.194"	54°59'39.347"
12	ЮЗ: 16° 2' 38"	7051188.33	5348605.75	63°39'29.701"	54°59'37.320"
13	ЮЗ: 51° 8' 43"	7051134.9	5348590.38	63°39'27.968"	54°59'36.266"
14	СЗ: 6° 45' 21"	7051116.32	5348567.32	63°39'27.356"	54°59'34.612"
15	СВ: 50° 44' 47"	7051127.88	5348565.95	63°39'27.728"	54°59'34.499"
16	СВ: 16° 2' 20"	7051140.71	5348581.64	63°39'28.151"	54°59'35.624"
17	СВ: 12° 16' 5"	7051190.93	5348596.08	63°39'29.780"	54°59'36.614"
11:19:0000000:50:ЗУ2 - Ликвидация скважин Западно-Тэбукского нефтяного месторождения, в том числе: автозимник под ликвидацию скважины № 115 (1,3560 га)					
18	СВ: 73° 10' 51"	7051495.23	5345427.71	63°39'37.890"	54°55'45.980"
19	СВ: 77° 22' 42"	7051503.05	5345453.58	63°39'38.157"	54°55'47.850"
20	ЮВ: 75° 8' 48"	7051508.32	5345477.12	63°39'38.340"	54°55'49.554"
21	ЮВ: 63° 55' 14"	7051504.2	5345492.65	63°39'38.216"	54°55'50.688"
22	ЮВ: 60° 47' 32"	7051482.29	5345537.42	63°39'37.533"	54°55'53.969"
23	ЮВ: 86° 12' 16"	7051460.37	5345576.63	63°39'36.847"	54°55'56.846"
24	ЮВ: 84° 0' 36"	7051454.2	5345669.63	63°39'36.700"	54°56'3.613"
25	ЮВ: 88° 18' 39"	7051448.09	5345727.86	63°39'36.535"	54°56'7.853"
26	ЮВ: 74° 29' 42"	7051444.87	5345837.05	63°39'36.491"	54°56'15.792"
27	ЮВ: 87° 0' 11"	7051431.42	5345885.51	63°39'36.084"	54°56'19.331"
28	ЮВ: 85° 32' 39"	7051421.91	5346067.36	63°39'35.877"	54°56'32.559"
29	ЮВ: 80° 41' 0"	7051413.13	5346179.96	63°39'35.656"	54°56'40.753"
30	ЮВ: 77° 56' 31"	7051406.59	5346219.83	63°39'35.466"	54°56'43.659"
31	ЮВ: 39° 2' 46"	7051397.16	5346263.97	63°39'35.186"	54°56'46.879"
32	ЮВ: 21° 52' 21"	7051344.17	5346306.96	63°39'33.499"	54°56'50.068"
33	ЮЗ: 0° 29' 56"	7051310.81	5346320.35	63°39'32.429"	54°56'51.083"
34	ЮЗ: 5° 10' 22"	7051251.08	5346319.83	63°39'30.500"	54°56'51.119"
35	ЮЗ: 4° 25' 41"	7051112.55	5346307.29	63°39'26.020"	54°56'50.379"
36	ЮЗ: 4° 46' 32"	7050984.39	5346297.37	63°39'21.877"	54°56'49.816"
37	ЮВ: 21° 0' 0"	7050922.03	5346292.16	63°39'19.860"	54°56'49.514"
38	ЮЗ: 68° 51' 34"	7050913.84	5346295.29	63°39'19.597"	54°56'49.752"
39	СЗ: 21° 9' 43"	7050910.25	5346285.99	63°39'19.476"	54°56'49.081"
40	СВ: 4° 47' 7"	7050920.57	5346281.99	63°39'19.807"	54°56'48.777"
41	СВ: 4° 25' 41"	7050985.19	5346287.4	63°39'21.897"	54°56'49.090"
42	СВ: 5° 10' 11"	7051113.36	5346297.33	63°39'26.041"	54°56'49.654"

Обозначение характерных точек границ	Румбы	Координаты, м		Геоданные	
		X	Y	Широта	Долгота
1	2	3	4	5	6
43	СВ: 0° 29' 40"	7051251.58	5346309.83	63°39'30.511"	54°56'50.391"
44	СЗ: 21° 50' 56"	7051308.93	5346310.33	63°39'32.363"	54°56'50.357"
45	СЗ: 39° 3' 58"	7051339.04	5346298.25	63°39'33.328"	54°56'49.442"
46	СЗ: 77° 55' 30"	7051388.12	5346258.42	63°39'34.891"	54°56'46.487"
47	СЗ: 80° 41' 52"	7051396.76	5346217.99	63°39'35.148"	54°56'43.538"
48	СЗ: 85° 32' 41"	7051403.19	5346178.76	63°39'35.334"	54°56'40.678"
49	СЗ: 86° 59' 56"	7051411.92	5346066.71	63°39'35.554"	54°56'32.524"
50	СЗ: 74° 30' 34"	7051421.5	5345883.89	63°39'35.763"	54°56'19.226"
51	СЗ: 88° 18' 31"	7051434.91	5345835.54	63°39'36.169"	54°56'15.695"
52	СЗ: 84° 0' 13"	7051438.11	5345727.17	63°39'36.212"	54°56'7.815"
53	СЗ: 86° 12' 6"	7051444.24	5345668.77	63°39'36.378"	54°56'3.563"
54	СЗ: 60° 47' 49"	7051450.55	5345573.72	63°39'36.529"	54°55'56.647"
55	СЗ: 63° 56' 0"	7051473.42	5345532.8	63°39'37.244"	54°55'53.645"
56	СЗ: 75° 9' 22"	7051494.78	5345489.14	63°39'37.910"	54°55'50.445"
57	ЮЗ: 77° 23' 54"	7051498.02	5345476.92	63°39'38.008"	54°55'49.553"
58	ЮЗ: 73° 9' 56"	7051493.37	5345456.12	63°39'37.846"	54°55'48.047"
59	ЮЗ: 58° 31' 52"	7051486.03	5345431.84	63°39'37.595"	54°55'46.291"
60	СВ: 0° 0' 0"	7051480.79	5345423.3	63°39'37.421"	54°55'45.677"
61	СВ: 58° 31' 23"	7051492.53	5345423.3	63°39'37.800"	54°55'45.662"
11:19:0000000:50:ЗУ3(1) - Ликвидация скважин Западно-Тэбукского нефтяного месторождения, в том числе: автозимник под ликвидацию скважины № 67 (1,6856 га)					
62	ЮЗ: 12° 52' 45"	7047693.02	5344273.43	63°37'34.470"	54°54'26.957"
63	ЮЗ: 0° 43' 55"	7047691.21	5344273.02	63°37'34.411"	54°54'26.929"
64	ЮЗ: 12° 13' 50"	7047667.33	5344272.71	63°37'33.640"	54°54'26.937"
65	ЮЗ: 8° 53' 50"	7047638.93	5344266.56	63°37'32.720"	54°54'26.527"
66	ЮЗ: 8° 44' 3"	7047449.5	5344236.91	63°37'26.586"	54°54'24.617"
67	ЮЗ: 8° 38' 39"	7047325.93	5344217.92	63°37'22.586"	54°54'23.397"
68	ЮЗ: 8° 48' 1"	7047208.25	5344200.03	63°37'18.776"	54°54'22.249"
69	ЮЗ: 10° 51' 20"	7047150.31	5344191.06	63°37'16.900"	54°54'21.672"
70	ЮЗ: 18° 16' 2"	7047109.87	5344183.3	63°37'15.589"	54°54'21.161"
71	ЮЗ: 35° 38' 43"	7047078.61	5344172.99	63°37'14.574"	54°54'20.452"
72	ЮЗ: 62° 35' 17"	7047060.24	5344159.82	63°37'13.974"	54°54'19.520"
73	ЮЗ: 56° 48' 56"	7047045.26	5344130.94	63°37'13.473"	54°54'17.443"
74	ЮЗ: 25° 42' 41"	7047026.68	5344102.53	63°37'12.857"	54°54'15.405"
75	ЮЗ: 4° 55' 21"	7047008.97	5344094	63°37'12.281"	54°54'14.809"
76	СЗ: 90° 0' 0"	7046994.05	5344092.71	63°37'11.798"	54°54'14.735"
77	ЮЗ: 0° 0' 0"	7046994.05	5344084.52	63°37'11.793"	54°54'14.140"
78	СЗ: 28° 36' 38"	7046973.34	5344084.52	63°37'11.125"	54°54'14.167"
79	СВ: 4° 58' 17"	7046979.12	5344081.37	63°37'11.310"	54°54'13.931"
80	СВ: 25° 41' 39"	7047011.65	5344084.2	63°37'12.362"	54°54'14.094"
81	СВ: 56° 48' 41"	7047033.53	5344094.72	63°37'13.074"	54°54'14.830"
82	СВ: 62° 34' 24"	7047053.91	5344125.89	63°37'13.750"	54°54'17.066"
83	СВ: 35° 39' 26"	7047068.02	5344153.08	63°37'14.221"	54°54'19.021"
84	СВ: 18° 16' 33"	7047083.18	5344163.96	63°37'14.717"	54°54'19.791"
85	СВ: 10° 51' 56"	7047112.39	5344173.61	63°37'15.665"	54°54'20.454"
86	СВ: 8° 48' 9"	7047152.01	5344181.21	63°37'16.949"	54°54'20.955"

Обозначение характерных точек границ	Румбы	Координаты, м		Геоданные	
		X	Y	Широта	Долгота
1	2	3	4	5	6
87	СВ: 8° 38' 20"	7047209.78	5344190.16	63°37'18.819"	54°54'21.531"
88	СВ: 8° 44' 0"	7047327.33	5344208.01	63°37'22.625"	54°54'22.676"
89	СВ: 8° 54' 4"	7047451.04	5344227.02	63°37'26.630"	54°54'23.897"
90	СВ: 12° 10' 58"	7047640.78	5344256.74	63°37'32.774"	54°54'25.812"
90	СВ: 18° 8' 44"	7047644.55	5344257.55	63°37'32.896"	54°54'25.866"
91	ЮЗ: 12° 52' 45"	7047693.02	5344273.43	63°37'34.470"	54°54'26.957"
11:19:0000000:50:ЗУ3(2) - Ликвидация скважин Западно-Тэбукского нефтяного месторождения, в том числе: автозимник под ликвидацию скважины № 67 (1,6856 га)					
92	СВ: 18° 8' 59"	7048012.34	5344378.07	63°37'44.840"	54°54'34.145"
93	СВ: 76° 27' 21"	7048023.5	5344381.72	63°37'45.202"	54°54'34.396"
94	СВ: 85° 49' 48"	7048026.95	5344396	63°37'45.322"	54°54'35.428"
95	ЮВ: 80° 31' 34"	7048029.39	5344429.54	63°37'45.420"	54°54'37.860"
96	ЮВ: 80° 19' 45"	7048024.75	5344457.38	63°37'45.286"	54°54'39.887"
97	ЮВ: 87° 6' 5"	7048017.84	5344497.92	63°37'45.086"	54°54'42.839"
98	ЮВ: 86° 55' 15"	7048014.82	5344557.57	63°37'45.022"	54°54'47.173"
99	ЮВ: 82° 9' 32"	7048012.09	5344608.32	63°37'44.962"	54°54'50.861"
100	ЮВ: 75° 40' 28"	7048007.47	5344641.79	63°37'44.832"	54°54'53.297"
101	ЮВ: 76° 27' 41"	7048000.46	5344669.26	63°37'44.621"	54°54'55.300"
102	ЮВ: 73° 50' 18"	7047981.17	5344749.38	63°37'44.044"	54°55'1.141"
103	ЮВ: 66° 47' 34"	7047967.95	5344795.01	63°37'43.643"	54°55'4.470"
104	ЮВ: 72° 36' 2"	7047954.3	5344826.84	63°37'43.220"	54°55'6.798"
105	ЮВ: 74° 9' 49"	7047904.85	5344984.63	63°37'41.712"	54°55'18.315"
106	ЮВ: 73° 35' 23"	7047883.88	5345058.58	63°37'41.076"	54°55'23.710"
107	ЮВ: 71° 32' 42"	7047859.32	5345141.96	63°37'40.330"	54°55'29.794"
108	ЮВ: 76° 4' 36"	7047839.38	5345201.72	63°37'39.719"	54°55'34.157"
109	ЮВ: 75° 52' 52"	7047823.22	5345266.87	63°37'39.234"	54°55'38.907"
110	ЮЗ: 14° 10' 31"	7047813.79	5345304.38	63°37'38.950"	54°55'41.642"
111	СЗ: 75° 52' 32"	7047804.09	5345301.92	63°37'38.636"	54°55'41.476"
112	СЗ: 76° 3' 56"	7047813.52	5345264.45	63°37'38.919"	54°55'38.744"
113	СЗ: 71° 33' 13"	7047829.78	5345198.93	63°37'39.408"	54°55'33.967"
114	СЗ: 73° 35' 8"	7047849.78	5345138.96	63°37'40.020"	54°55'29.588"
115	СЗ: 74° 10' 15"	7047874.28	5345055.81	63°37'40.765"	54°55'23.521"
116	СЗ: 72° 35' 55"	7047895.24	5344981.87	63°37'41.400"	54°55'18.127"
117	СЗ: 66° 48' 44"	7047944.92	5344823.35	63°37'42.915"	54°55'6.557"
118	СЗ: 73° 49' 19"	7047958.5	5344791.63	63°37'43.336"	54°55'4.237"
119	СЗ: 76° 27' 50"	7047971.5	5344746.83	63°37'43.730"	54°55'0.968"
120	СЗ: 75° 40' 28"	7047990.76	5344666.84	63°37'44.307"	54°54'55.136"
121	СЗ: 82° 10' 12"	7047997.65	5344639.87	63°37'44.514"	54°54'53.170"
122	СЗ: 86° 54' 42"	7048002.12	5344607.36	63°37'44.640"	54°54'50.804"
123	СЗ: 87° 6' 30"	7048004.84	5344557.04	63°37'44.699"	54°54'47.147"
124	СЗ: 80° 19' 56"	7048007.88	5344496.86	63°37'44.763"	54°54'42.775"
125	СЗ: 80° 31' 57"	7048014.88	5344455.71	63°37'44.966"	54°54'39.778"
126	ЮЗ: 85° 49' 38"	7048019.33	5344429.08	63°37'45.095"	54°54'37.839"
127	ЮЗ: 76° 29' 1"	7048017.03	5344397.55	63°37'45.003"	54°54'35.553"

Площадь образуемых земельных участков

Площади и вид разрешенного использования образуемых земельных участков для размещения объекта указаны в таблице 3, представленных ниже по каждому из землепользователей

Таблица 3 – Площадь образуемых земельных участков, расположенных на землях Сосногорского лесничества, Нижнеодесского участкового лесничества

Наименование лесничества	Условный номер земельного участка	Площадь, м²	Вид разрешенного использования земельного участка	Планируе-мая категория земель	Способ образования
Сосногорское лесничество, Нижнеодесское участковое лесничество	11:19:0000000:50:ЗУ1	4821	Строительство, реконструкция, эксплуатация линейных объектов (по классификатору видов разрешенного использования земельных участков – недропользование, код 6.1)	Земли лесного фонда	Раздел с сохранением в измененных границах лесного участка с кадастровым номером 11:19:0000000:50
	11:19:0000000:50:ЗУ2	13560			
	11:19:0000000:50:ЗУ3(1)	7324			
	11:19:0000000:50:ЗУ3(2)	9532			

Вид разрешенного использования образуемых земельных участков

Вид использования лесов на землях лесного фонда в соответствии со статьей 25 Лесного кодекса Российской Федерации: строительство, реконструкция, эксплуатация линейных объектов.

1.2. Сведения о лесных участках

Целевое назначение лесов

В соответствии с приказом Федерального агентства лесного хозяйства от 09.12.2008 № 381 "Об определении количества лесничеств на территории Республики Коми и установлении их границ" на территории Республики Коми Нижнеодесское участковое лесничество входит в состав Сосногорского лесничества (лесопарка).

На момент проектирования лесного участка на территории Сосногорского лесничества (лесопарка) распространяется действие лесохозяйственного регламента, утвержденного Приказом Министерства промышленности, природных ресурсов, энергетики, транспорта Республики Коми от 15.12.2017 № 2809/1.

Леса на территории Республики Коми в соответствии со статьей 8 Федерального закона Российской Федерации от 04.12.2006 № 201-ФЗ "О введении в действие Лесного кодекса Российской Федерации" отнесены к эксплуатационным и защитным лесам, что отражено в Лесном плане Республики Коми, утвержденном Распоряжением Главы Республики Коми от 01.05.2020 № 106-р, и лесохозяйственном регламенте Сосногорского лесничества (лесопарка).

Согласно указанным документам лесного планирования кварталы 147, 148, 151, 222 Нижнеодесского участкового лесничества, в которых расположен проектируемый лесной участок, относятся к эксплуатационным лесам, категории защитных лесов – отсутствуют.

Виды разрешенного использования лесов на проектируемом лесном участке

Лесохозяйственным регламентом Сосногорского лесничества в кварталах 147, 148, 151, 222 Нижнеодесского участкового лесничества и соответственно в проектируемом лесном участке установлены следующие виды разрешенного использования лесов:

- заготовка древесины;
- заготовка живицы;
- заготовка и сбор недревесных лесных ресурсов;
- заготовка пищевых лесных ресурсов и сбор лекарственных растений;
- осуществление видов деятельности в сфере охотничьего хозяйства;
- ведение сельского хозяйства;
- осуществление научно-исследовательской деятельности, образовательной деятельности;
- осуществление рекреационной деятельности;
- создание лесных плантаций и их эксплуатация;
- выращивание лесных плодовых, ягодных, декоративных растений, лекарственных растений;
- выращивание посадочного материала лесных растений (сеянцев и саженцев);
- осуществление геологического изучения недр, разведка и добыча полезных ископаемых;
- строительство и эксплуатация водохранилищ и иных искусственных водных объектов, а также гидротехнических сооружений и специализированных портов;
- строительство, реконструкция, эксплуатация линейных объектов;
- переработка древесины и иных лесных ресурсов;
- осуществление религиозной деятельности;
- использование лесов в местах традиционного проживания и хозяйственной деятельности лиц, относящихся к коренным малочисленным народам Севера (осуществление изыскательских работ).

Количественные и качественные характеристики проектируемого лесного участка

Данные характеристики проектируемого лесного участка составлены на основании данных государственного лесного реестра Сосногорского лесничества и натурного обследования представлены в таблицах 4-8.

Таблица 4 - Распределение земель

Общая площадь, га	в том числе									
	лесные земли					нелесные земли				
	занятые лесными насаждениями всего	в том числе покрытые лесными культурами	лесные питомники, плантации	не занятые лесными насаждениями	итого	дороги	просеки	болота	другие	итого
1	2	3	4	5	6	7	8	9	10	11
3,5237	3,5237	-	-	-	**3,5237**	-	-	-	-	-

Таблица 5 - Характеристика насаждений проектируемого лесного участка

Участковое лесничество/ урочище (при наличии)	Номер квартала	Номер выдела	Состав насаждения или характеристика лесного участка при отсутствии насаждения	Площадь (га)/ запас древесины при наличии (куб. м)	в том числе по группам возраста древостоя (га/куб.м)			
					молодняки	средневозрастные	приспевающие	спелые и перестойные
1	2	3	4	5	6	7	8	9
Нижнеодесское участковое лесничество	***11:19:0000000:50:ЗУ1 - Ликвидация скважин Западно-Тэбукского нефтяного месторождения, в том числе: автозимник под ликвидацию скважины № 113 (0,4821 га)***							
	Эксплуатационные леса							
	151	1	8Б1ОС1ИВД+Е	0,3502/14	-/-	0,3502/14	-/-	-/-
		22	8Б1ОС1ИВД+Е	0,1319/5	-/-	0,1319/5	-/-	-/-
	Итого по :50:ЗУ1			**0,4821/19**	-/-	**0,4821/19**	-/-	-/-
	11:19:0000000:50:ЗУ2 - Ликвидация скважин Западно-Тэбукского нефтяного месторождения, в том числе: автозимник под ликвидацию скважины № 115 (1,3560 га)							
	Эксплуатационные леса							
	147	7	3Е1П6Б	0,0662/1	0,0662/1	-/-	-/-	-/-
		9	3Е1П6Б	0,1158/2	0,1158/2	-/-	-/-	-/-
	148	7	9Б1Е	0,1520/1	0,1520/1	-/-	-/-	-/-
		8	9Б1Е	0,0743/0	0,0743/0	-/-	-/-	-/-
		10	9Б1Е	0,6063/3	0,6063/3	-/-	-/-	-/-
		11	9Б1Е	0,3414/2	0,3414/2	-/-	-/-	-/-
	Итого по :50:ЗУ2			**1,3560/9**	**1,3560/9**	-/-	-/-	-/-
	11:19:0000000:50:ЗУ3(1) - Ликвидация скважин Западно-Тэбукского нефтяного месторождения, в том числе: автозимник под ликвидацию скважины № 67 (1,6856 га)							
	Эксплуатационные леса							
	222	7	3С2Е5Б+ОС	0,0283/1	0,0283/1	-/-	-/-	-/-
		10	3С2Е5Б+ОС	0,1787/7	0,1787/7	-/-	-/-	-/-
		15	3С2Е5Б+ОС	0,2934/12	0,2934/12	-/-	-/-	-/-
		17	3С2Е5Б+ОС	0,2324/9	0,2324/9	-/-	-/-	-/-
	11:19:0000000:50:ЗУ3(2) - Ликвидация скважин Западно-Тэбукского нефтяного месторождения, в том числе: автозимник под ликвидацию № 67 (1,6856 га)							
	Эксплуатационные леса							
	222	4	3С2Е5Б+ОС	0,4710/5	0,4710/5	-/-	-/-	-/-
		5	3С2Е5Б+ОС	0,4818/19	0,4818/19	-/-	-/-	-/-
	Итого по :50:ЗУ3			**1,6856/53**	**1,6856/53**	-/-	-/-	-/-
	Всего по лесному участку			**3,5237/81**	**3,0416/62**	**0,4821/19**	-/-	-/-

Таблица 6 - Средние таксационные показатели насаждений проектируемого лесного участка

Целевое назначение лесов	Хозяйство, преобладающая порода	Состав насаждений	Возраст	Бонитет	Полнота	Средний запас древесины (куб, м/га)		
						средневозрастные	приспевающие	спелые и перестойные
1	2	3	4	5	6	7	8	9

Эксплуатационные леса	Хвойное, Ель	3Е1П6Б	40	5	0,7	-	-	-
	Хвойное, Сосна	3С2Е5Б+ОС	40	5	0,6	-	-	
	Мягколиственное, Береза	8Б1ИВД1ОС	16	5	0,7	39	-	-

Таблица 7 - Виды и объемы использования лесов на проектируемом лесном участке

Целевое назначение лесов	Хозяйство (хвойное, твердолиственные, мягколиственные)	Площадь, га	Единица измерения	Объемы использования лесов (изъятия лесных ресурсов)
1	2	3	4	5
Вид использования лесов -	*Строительство, реконструкция, эксплуатация линейных объектов*			
Цель предоставления лесного участка -	*Ликвидация скважин Западно-Тэбукского нефтяного месторождения, в том числе: автозимник под ликвидацию скважины № 115 (1,3560 га), автозимник под ликвидацию скважины № 113 (0,4821 га), автозимник под ликвидацию скважины № 67 (1,6856 га)*			
Эксплуатационные	мягколиственное	1,6561	куб.м	25
	хвойное	1,8676	куб.м	56
По участковому лесничеству		**3,5237**	**куб.м**	**81**

Сведения о наличии на проектируемом лесном участке особо защитных участков лесов, особо охраняемых природных территорий, зон с особыми условиями использования территории

Согласно данным государственного лесного реестра на проектируемом лесном участке отсутствуют особо защитные участки лесов (ОЗУ), особо охраняемые природные территории, зоны с особыми условиями использования территории.

Таблица 8 - Сведения о наличии на проектируемом лесном участке ОЗУ

№ п/п	Наименование участкового лесничества/урочища (при наличии)	Номер квартала	Номер выдела	Виды ОЗУ, наименование ООПТ, виды зон с особыми условиями использования территорий	Общая площадь, га
1	2	3	4	5	6
-	-	-	-	-	-

1.3. Основные показатели по проекту межевания

Настоящий проект обеспечивает равные права и возможности правообладателей земельных участков в соответствии с действующим законодательством. Сформированные границы земельных участков позволяют обеспечить необходимые требования по содержанию и обслуживанию объектов промышленной застройки в условиях сложившейся планировочной системы территории проектирования.

ГРАФИЧЕСКАЯ ЧАСТЬ

СХЕМА РАСПОЛОЖЕНИЯ ОБЪЕКТА

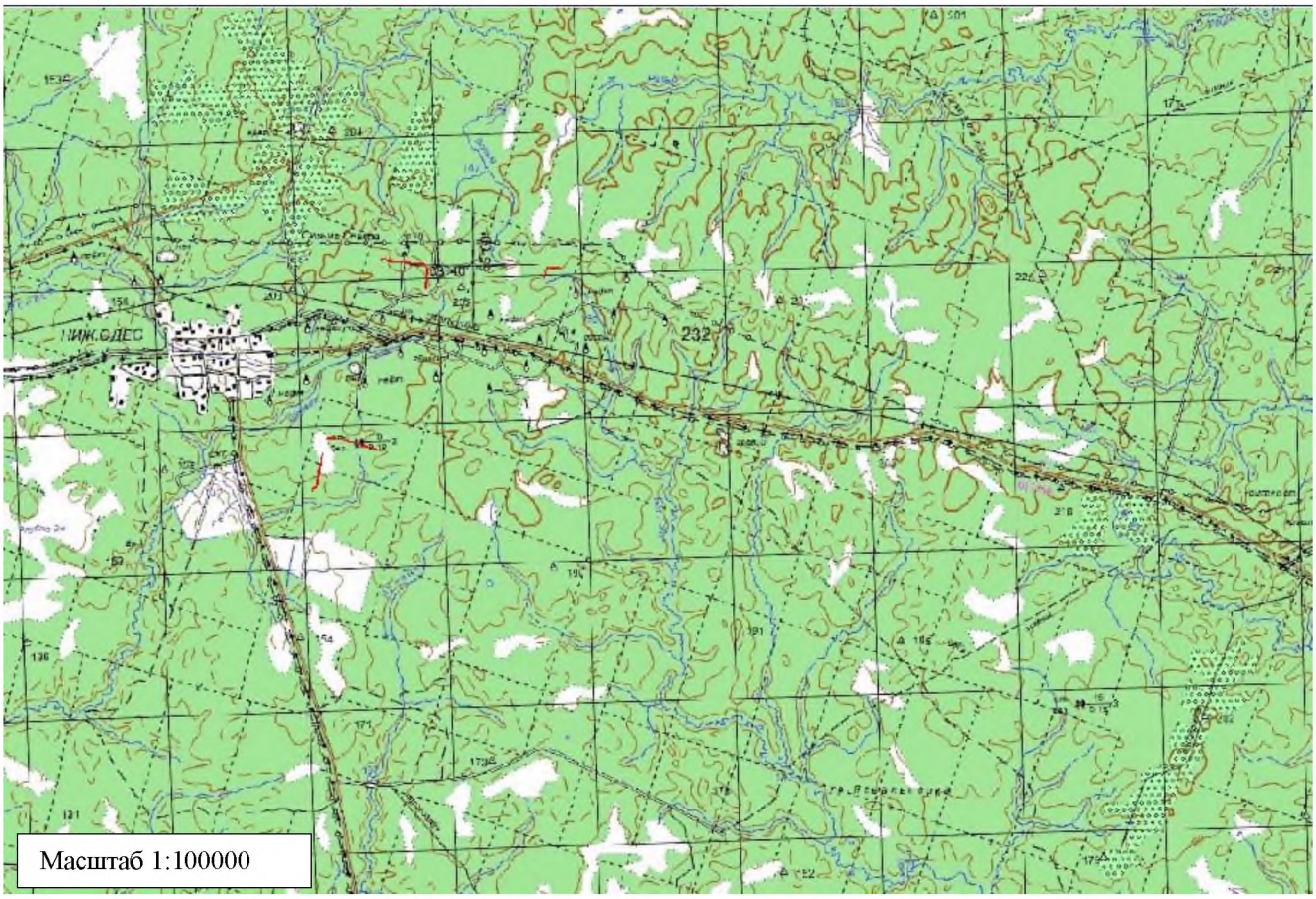

- граница испрашиваемого земельного участка

Взам. инв. №	
Подпись и дата	
Инв. № подл.	

Изм.	Кол.уч.	Лист	№док.	Подпись	Дата	Ликвидация скважин Западно-Тэбукского нефтяного месторождения	Лист 14

ПРОЕКТ МЕЖЕВАНИЯ ТЕРРИТОРИИ
Материалы по обоснованию

2. Общие положения

2.1. Введение

Проект межевания территории на объект: «Ликвидация скважин Западно-Тэбукского нефтяного месторождения, в том числе: автозимник под ликвидацию скважины № 115 (1,3560 га), автозимник под ликвидацию скважины № 113 (0,4821 га), автозимник под ликвидацию скважины № 67 (1,6856 га)» выполнен на основании:

1. Письмо ООО «ЛУКОЙЛ-Коми» от 09.11.2020 № 09-04-07-31630 «О разработке документации по планировке территории (проекта межевания территории) по объекту: «Ликвидация скважин Западно-Тэбукского нефтяного месторождения, в том числе: автозимник под ликвидацию скважины № 115 (1,3560 га), автозимник под ликвидацию скважины № 113 (0,4821 га), автозимник под ликвидацию скважины № 67 (1,6856 га)» (Приложение А);
2. Договора от 02.12.2019 г. № 19Y3131, заключенного ООО «МегаБит» с ООО «ЛУКОЙЛ-Коми».

Документ разработан в соответствии с требованиями Градостроительного Кодекса Российской Федерации.

Объекты относятся к ООО "ЛУКОЙЛ-Коми", предназначены для обустройства Нижнеодесского участка.

Картографический материал выполнен в географической системе координат местности СК-1963 Q5, система высот - Балтийская.

2.2. Цели и задачи разработки проекта

Целями разработки проекта являются:

– обеспечение устойчивого развития территорий;

– установление границ земельных участков, предназначенных для размещения объекта: «Ликвидация скважин Западно-Тэбукского нефтяного месторождения, в том числе: автозимник под ликвидацию скважины № 115 (1,3560 га), автозимник под ликвидацию скважины № 113 (0,4821 га), автозимник под ликвидацию скважины № 67 (1,6856 га)».

Задача проекта: выявление территории, занятой объектами.

Границы земельных участков определены с учетом норм действующего законодательства в рамках выполнения работ по межеванию территории.

2.3. Исходные материалы, используемые при разработке проекта

1. Информация о земельных участках в пределах границ проектирования, учтенных в государственном лесном реестре.

Информация об установленных сервитутах и иных обременениях земельных участков.

2. Информация о земельных участках в пределах границ проектирования, учтенных (зарегистрированных) в государственном земельном кадастре.
3. Разрешение на разработку проекта межевания территории.

2.4. Опорно-межевая сеть на территории проектирования

На территории проектирования существует установленная система геодезической сети специального назначения для определения координат точек земной поверхности с использованием спутниковых систем. Система координат – СК 1963 Q5. Действующая система геодезической сети удовлетворяет требованиям выполнения землеустроительных работ для установления границ земельных участков на местности.

2.5. Рекомендации по порядку установления границ на местности

Установление границ земельных участков на местности следует выполнять в соответствии с требованиями федерального законодательства, а также инструкции по проведению межевания.

Вынос межевых знаков на местность необходимо осуществить в комплексе землеустроительных работ с обеспечением мер по уведомлению заинтересованных лиц и согласованию с ними границ. Установление границ земельных участков на местности должно быть выполнено в комплексе работ по одновременному выносу красных линий и охранных зон коммуникаций.

2.6. Структура территории

В административном отношении участок изысканий расположен в границах Муниципального образования МР "Сосногорск" Республики Коми.

Образуемые земельные участки находятся в кварталах с кадастровым номером 11:19:0000000:50.

По землепользователям расположение земельных участков следующее:

земли Сосногорского лесничества Нижнеодесского участкового лесничества, кварталы 147, 148, 151, 222 в квартале с кадастровым номером 11:19:0000000:50, земли лесного фонда – 3,5237 га.

Таблица экспликации образуемого земельного участка в рамках проекта «Ликвидация скважин Западно-Тэбукского нефтяного месторождения» приложена к материалам по обоснованию проекта межевания территории (приложение Б).

2.7. Сведения об обременениях проектируемого лесного участка

По данным государственного лесного реестра кварталы (выдел/часть выдела) № 147 (7, 9), 148 (7, 8, 10, 11), 151 (1, 22), 222 (4, 5, 7, 10, 15, 17) Сосногорского лесничества, Нижнеодесского участкового лесничества обременений не имеет.

2.8. Сведения об ограничении использования лесов

С учетом целевого назначения и правового режима лесов, установленного лесным законодательством Российской Федерации, лесохозяйственным регламентом Сосногорского лесничества (лесопарка) предусмотрены следующие ограничения в использовании лесов:

- В эксплуатационных лесах запрещается: заготовка древесины в объёме, превышающем расчётную лесосеку, а также с нарушением возрастов рубок (ст.29 Лесного Кодекса РФ 2006г.)

2.9. Сведения о наличии зданий, сооружений, объектов, связанных с созданием лесной инфраструктуры и объектов, не связанных с созданием лесной инфраструктуры на проектируемом лесном участке

№ п/п	Участковое лесничество/ урочище (при наличии)	Номер квартала	Номер выдела	Площадь объекта, га	Наименование объекта
1	2	3	4	5	6
-	-	-	-	-	-

2.10. Сведения об объектах культурного наследия, особо охраняемых природных территорий

На проектируемой территории отсутствуют объекты культурного наследия (памятники истории и культуры) народов России, особо охраняемых природных территорий (государственные природные заповедники, биосферные заповедники, национальные парки, природные парки, государственные природные заказники, памятники природы, дендрологические парки и ботанические сады).

ГРАФИЧЕСКАЯ ЧАСТЬ

Инв. № подл.	Подпись и дата	Взам. инв. №

Изм.	Кол.уч.	Лист	№док.	Подпись	Дата

Лист 1 из 2

ЧЕРТЕЖ МАТЕРИАЛОВ ПО ОБОСНОВАНИЮ ПРОЕКТА МЕЖЕВАНИЯ ТЕРРИТОРИИ

N W E S

Субъект Российской Федерации: Республика Коми
Муниципальное образование: МР "Сосногорск"
Категория земель: Земли лесного фонда
Лесничество: Сосногорское лесничество
Участковое лесничество: Нижнеодесское участковое лесничество

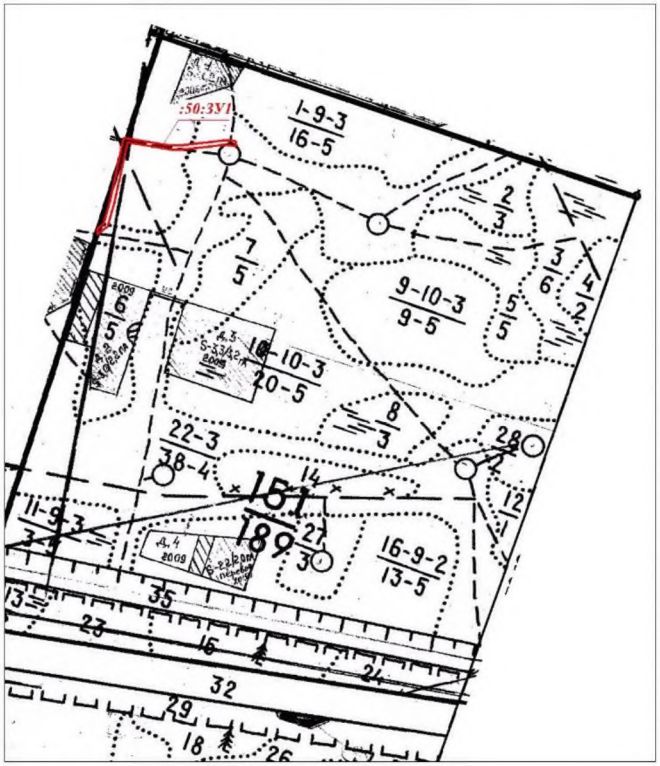

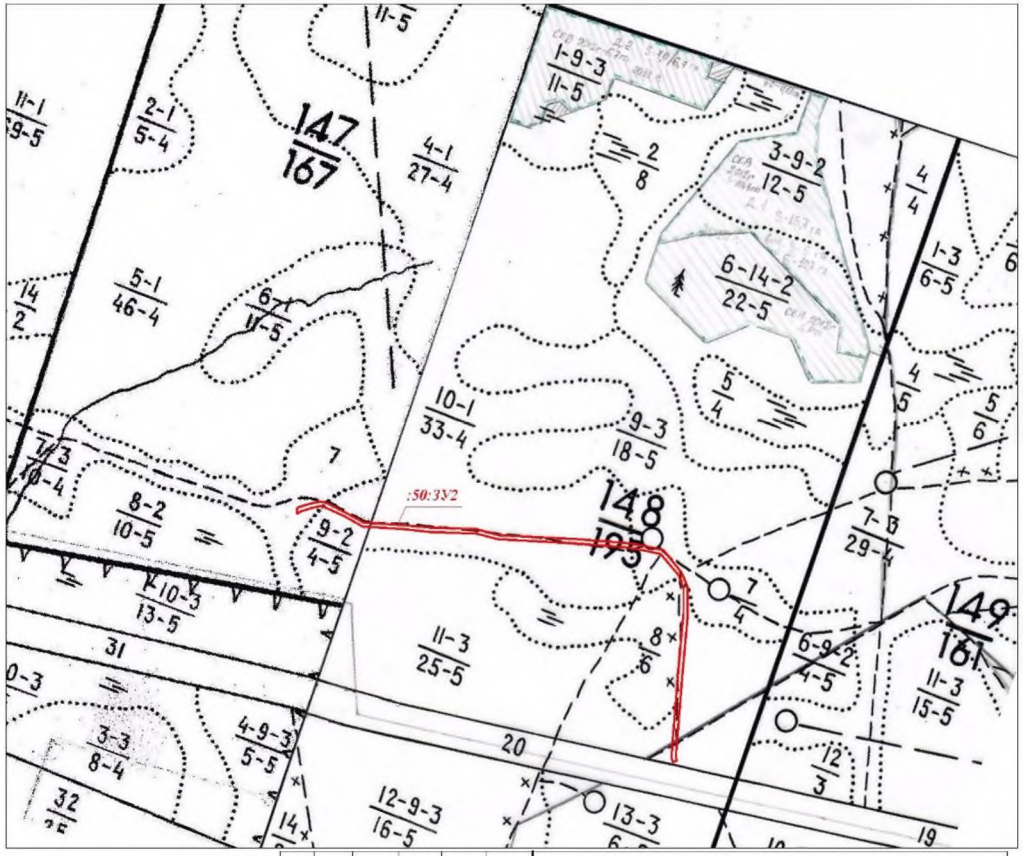

Условные обозначения:

:3У1 - обозначение образуемого лесного участка
- граница испрашиваемого земельного участка
- граница лесного квартала

Изм.	Кол.уч.	Лист	Док.	Подпись	Дата	Ликвидация скважин Западно-Тэбукского нефтяного месторождения		
Разраб.						ПРОЕКТ МЕЖЕВАНИЯ ТЕРРИТОРИИ Масштаб 1:10 000	Стадия	Лист	Листов
Проверил								
Директор							ООО "МегаБит"	

Инв. № подл.	Подпись и дата	Взам. инв. №

Изм.	Кол.уч.	Лист	№док.	Подпись	Дата

Лист 2 из 2

ЧЕРТЕЖ МАТЕРИАЛОВ ПО ОБОСНОВАНИЮ ПРОЕКТА МЕЖЕВАНИЯ ТЕРРИТОРИИ

N W E S

Субъект Российской Федерации: Республика Коми
Муниципальное образование: МР "Сосногорск"
Категория земель: Земли лесного фонда
Лесничество: Сосногорское лесничество
Участковое лесничество: Нижнеодесское участковое лесничество

Условные обозначения:

:ЗУ1 - обозначение образуемого лесного участка
- граница испрашиваемого земельного участка
- граница лесного квартала

Изм.	Кол.уч.	Лист	Док.	Подпись	Дата	Ликвидация скважин Западно-Тэбукского нефтяного месторождения		
Разраб.						ПРОЕКТ МЕЖЕВАНИЯ ТЕРРИТОРИИ Масштаб 1:10 000	Стадия	Лист	Листов
Проверил								
Директор							ООО "МегаБит"	

Ликвидация скважин Западно-Тэбукского нефтяного месторождения

Инв. № подл.	Подпись и дата	Взам. инв. №

Изм.	Кол.уч.	Лист	№док.	Подпись	Дата

ЧЕРТЕЖ МАТЕРИАЛОВ ПО ОБОСНОВАНИЮ ПРОЕКТА МЕЖЕВАНИЯ ТЕРРИТОРИИ

N W E S

Субъект Российской Федерации: Республика Коми
Муниципальное образование: МР "Сосногорск"
Категория земель: Земли лесного фонда
Лесничество: Сосногорское лесничество
Участковое лесничество: Нижнеодесское участковое лесничество
Вид использования лесов: Строительство, реконструкция, эксплуатация линейных объектов

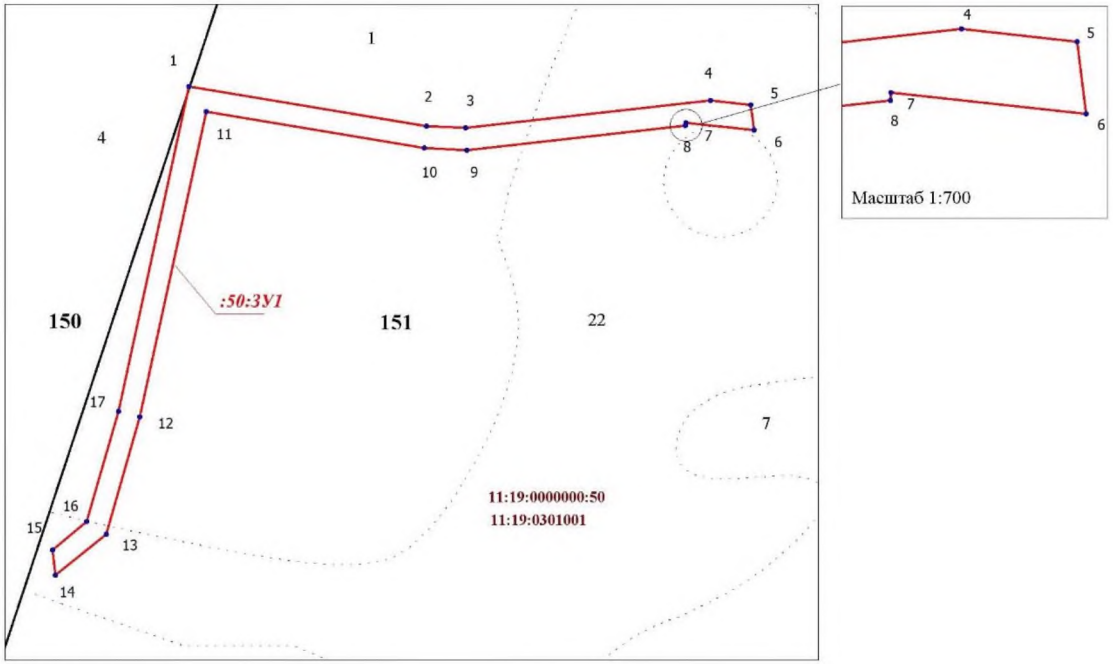

Условные обозначения:

:ЗУ1 - обозначение образуемого земельного участка
- граница испрашиваемого земельного участка
- граница лесного квартала
- граница лесного выдела
11:19:0000000:50 - кадастровый номер исходного участка
11:19:0301001 - номер кадастрового квартала
22 - номер лесного выдела
1 - точка поворота границы участка и её номер
151 - номер лесного квартала

Изм.	Кол.уч.	Лист	Док.	Подпись	Дата	Ликвидация скважин Западно-Тэбукского нефтяного месторождения		
Разраб.						ПРОЕКТ МЕЖЕВАНИЯ ТЕРРИТОРИИ Масштаб 1:2000	Стадия	Лист	Листов
Проверил								
Директор							ООО "МегаБит"	

Ликвидация скважин Западно-Тэбукского нефтяного месторождения

Инв. № подл.	Подпись и дата	Взам. инв. №

Изм.	Кол.уч.	Лист	№док.	Подпись	Дата

ЧЕРТЕЖ МАТЕРИАЛОВ ПО ОБОСНОВАНИЮ ПРОЕКТА МЕЖЕВАНИЯ ТЕРРИТОРИИ

N W E S

Субъект Российской Федерации: Республика Коми
Муниципальное образование: МР "Сосногорск"
Категория земель: Земли лесного фонда
Лесничество: Сосногорское лесничество
Участковое лесничество: Нижнеодесское участковое лесничество
Вид использования лесов: Строительство, реконструкция, эксплуатация линейных объектов

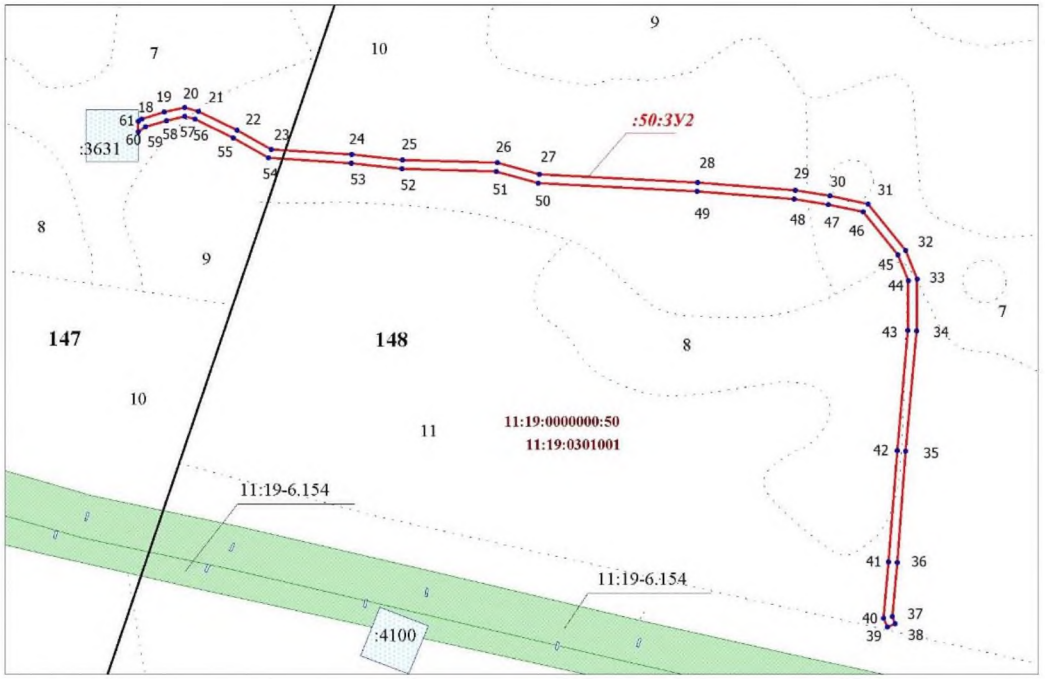

Условные обозначения:

:ЗУ1 - обозначение образуемого земельного участка
- граница испрашиваемого земельного участка
- граница лесного квартала
- граница лесного выдела
11:19:0000000:50 - кадастровый номер исходного участка
11:19:0301001 - номер кадастрового квартала
7 - номер лесного выдела
1 - точка поворота границы участка и её номер
147 - номер лесного квартала
:3631 - кадастровый номер ранее отведенных земельных участков
- границы ранее отведенных земельных участков
11:19-6.154 - реестровый номер охранной зоны
- границы охранных зон, сведения о которых имеются в ЕГРН

Изм.	Кол.уч.	Лист	Док.	Подпись	Дата	Ликвидация скважин Западно-Тэбукского нефтяного месторождения		
Разраб.						ПРОЕКТ МЕЖЕВАНИЯ ТЕРРИТОРИИ Масштаб 1:5000	Стадия	Лист	Листов
Проверил								
Директор							ООО "МегаБит"	

Ликвидация скважин Западно-Тэбукского нефтяного месторождения

Инв. № подл.	Подпись и дата	Взам. инв. №

Изм.	Кол.уч.	Лист	№док.	Подпись	Дата

Лист 3 из 4

ЧЕРТЕЖ МАТЕРИАЛОВ ПО ОБОСНОВАНИЮ ПРОЕКТА МЕЖЕВАНИЯ ТЕРРИТОРИИ

N W E S

Субъект Российской Федерации: Республика Коми
Муниципальное образование: МР "Сосногорск"
Категория земель: Земли лесного фонда
Лесничество: Сосногорское лесничество
Участковое лесничество: Нижнеодесское участковое лесничество
Вид использования лесов: Строительство, реконструкция, эксплуатация линейных объектов

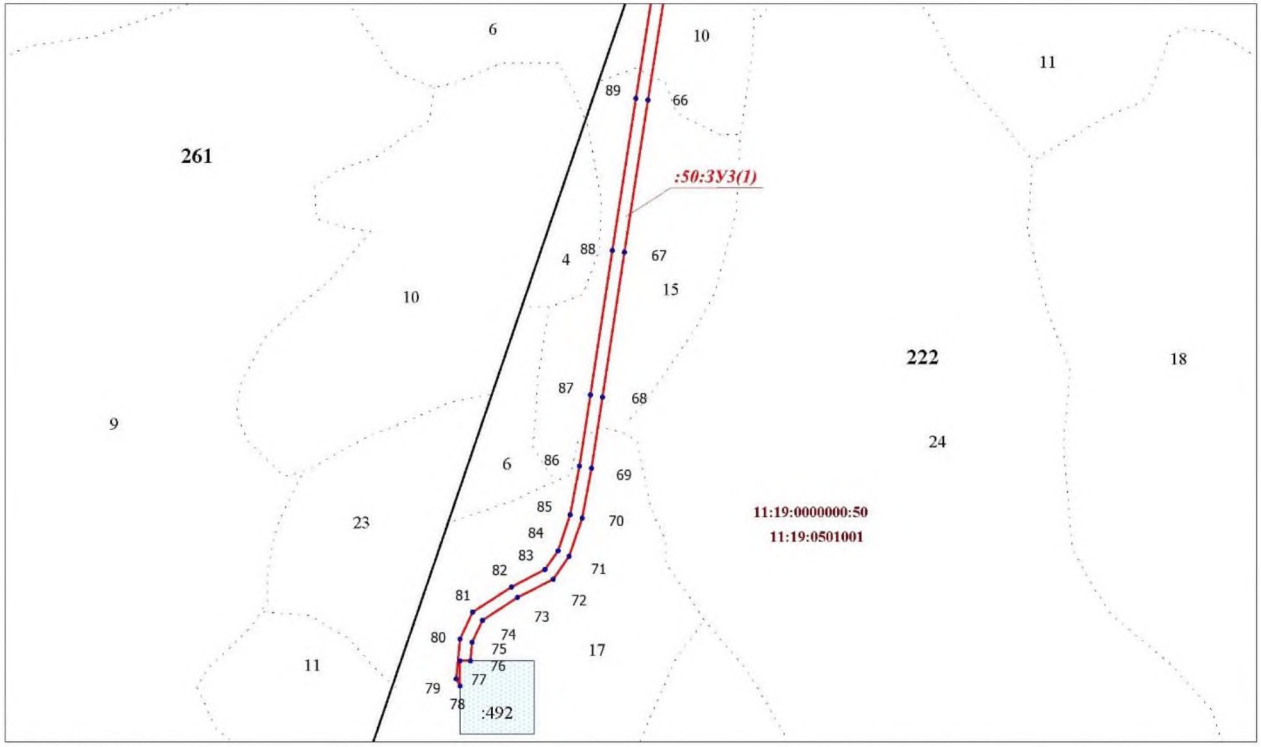

Условные обозначения:

- :ЗУ1 - обозначение образуемого земельного участка
- граница испрашиваемого земельного участка
- граница лесного квартала
- граница лесного выдела
- 11:19:0000000:50 - кадастровый номер исходного участка
- 11:19:0501001 - номер кадастрового квартала
- 9 - номер лесного выдела
- 1 - точка поворота границы участка и её номер
- 261 - номер лесного квартала
- :492 - кадастровый номер ранее отведенных земельных участков
- границы ранее отведенных земельных участков

Изм.	Кол.уч.	Лист	Док.	Подпись	Дата	Ликвидация скважин Западно-Тэбукского нефтяного месторождения		
Разраб.						ПРОЕКТ МЕЖЕВАНИЯ ТЕРРИТОРИИ Масштаб 1:3500	Стадия	Лист	Листов
Проверил								
Директор							ООО "МегаБит"	

Ликвидация скважин Западно-Тэбукского нефтяного месторождения

Инв. № подл.	Подпись и дата	Взам. инв. №

Изм.	Кол.уч.	Лист	№док.	Подпись	Дата

Лист 4 из 4

ЧЕРТЕЖ МАТЕРИАЛОВ ПО ОБОСНОВАНИЮ ПРОЕКТА МЕЖЕВАНИЯ ТЕРРИТОРИИ

N W E S

Субъект Российской Федерации: Республика Коми
Муниципальное образование: МР "Сосногорск"
Категория земель: Земли лесного фонда
Лесничество: Сосногорское лесничество
Участковое лесничество: Нижнеодесское участковое лесничество
Вид использования лесов: Строительство, реконструкция, эксплуатация линейных объектов

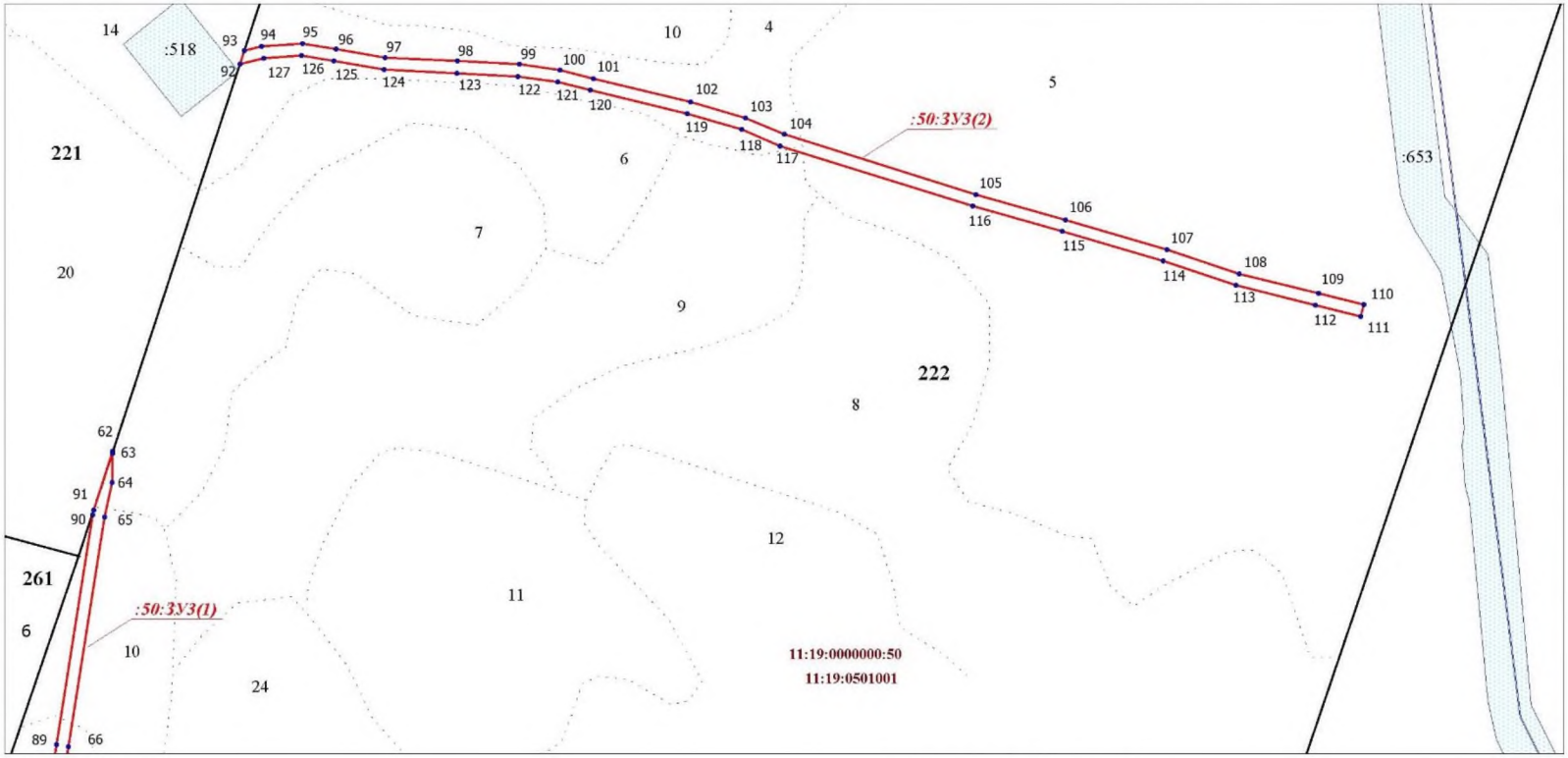

Условные обозначения:

- :ЗУ1 - обозначение образуемого земельного участка
- граница испрашиваемого земельного участка
- граница лесного квартала
- граница лесного выдела
- 11:19:0000000:50 - кадастровый номер исходного участка
- 11:19:0501001 - номер кадастрового квартала
- 9 - номер лесного выдела
- 1 - точка поворота границы участка и её номер
- 261 - номер лесного квартала
- :518 - кадастровый номер ранее отведенных земельных участков
- границы ранее отведенных земельных участков

Изм.	Кол.уч.	Лист	Док.	Подпись	Дата	Ликвидация скважин Западно-Тэбукского нефтяного месторождения		
Разраб.						ПРОЕКТ МЕЖЕВАНИЯ ТЕРРИТОРИИ Масштаб 1:3500	Стадия	Лист	Листов
Проверил								
Директор							ООО "МегаБит"	

Ликвидация скважин Западно-Тэбукского нефтяного месторождения

ПРИЛОЖЕНИЯ

ПРИЛОЖЕНИЕ А - Письмо ООО «ЛУКОЙЛ-Коми»

ЛУКОЙЛ
НЕФТЯНАЯ КОМПАНИЯ

ОБЩЕСТВО С ОГРАНИЧЕННОЙ ОТВЕТСТВЕННОСТЬЮ
ЛУКОЙЛ-Коми

№ 09-04-07-31630 Дата 09.11.2020

на № _____ от _____

ООО «МегаБит»

ул. Комсомольская, 1,
с. Верхние Татышлы, район. Татышлинский,
Республика Башкортостан
452830

О разрешении на разработку
проекта межевания территории

Руководствуясь частью 1.1. ст. 45 Градостроительного кодекса Российской Федерации Обществом с ограниченной ответственностью «ЛУКОЙЛ-Коми» (ООО «ЛУКОЙЛ-Коми») принято решение о разработке документации по планировке территории (проекта межевания территории) по объекту: «Ликвидация скважин Западно-Тэбукского нефтяного месторождения, в том числе: автозимник под ликвидацию скважины № 115 (1,3560 га), автозимник под ликвидацию скважины № 113 (0,4821 га), автозимник под ликвидацию скважины № 67 (1,6856 га)», общей площадью 3,5237 га, расположенного на землях лесного фонда, на территории МО МР "Сосногорск", Сосногорское лесничество, Нижнеодесское участковое лесничество, квартал (лесотаксационный выдел/часть лесотаксационного выдела) 147 (7, 9), 148 (7, 8, 10, 11), 151 (1, 22), 222 (4, 5, 7, 10, 15, 17).

В связи с этим, просим Вас осуществить подготовку документации по планировке территории (проекта межевания территории) по указанному объекту и направить ее для утверждения в уполномоченные органы местного самоуправления.

Представитель ООО «ЛУКОЙЛ-Коми»
по доверенности № ЛК-887 от 11.10.2019

И.В. Келлер

Хренов Евгений Владимирович
8(8216) 77-18-25

169710, Российская Федерация,
Республика Коми, г. Усинск,
Ул. Нефтяников, д. 31

Тел.:(82144)55-3-60
Факс:(82144)41-3-38

E-mail: Usn.postman@lukoil.com

ПРИЛОЖЕНИЕ Б – Экспликация образуемых и существующих земельных участков в красных линиях объекта «Ликвидация скважин Западно-Тэбукского нефтяного месторождения»

№ п/п	Кадастровый номер земельного участка	Адрес земельного участка	Категория земель	Право обладатель	Разрешенное использование	Площадь ЗУ по сведениям ГКН, кв.м.	Характеристика обременения (ограничения) земельного участка	Площадь ЗУ (ЧЗУ) по проекту кв.м.
1	11:19:0501001	МО МР «Сосногорск», Сосногорское лесничество, Нижнеодесское участковое лесничество	Земли лесного фона	Российская Федерация	Строительство, реконструкция, эксплуатация линейных объектов (по классификатору видов разрешенного использования земельных участков – недропользование, код 6.1)	-	-	35237

Инв. № подл.	Подпись и дата	Взам. инв. №

ПРИЛОЖЕНИЕ В

Федеральная служба лесного хозяйства Российской Федерации

Лесоустроительное предприятие: Задать переменную уровня региона или ниже
Экспедиция: Задать переменную уровня региона или ниже

Таксационное описание по состоянию на 01.01.2002

Участковое лесничество: Нижне-Одесское уч
Лесничество: Сосногорское лесничест

Таксатор: Иванов И.И.
Начальник лесоустроительной партии: Задать переменную уровня региона или ниже

Инв. № подл.	Подпись и дата	Взам. инв. №

Участковое лесничество: **Нижне-Одесское уч** Целевое назначение, категория защит.лесов: **Эксплуатационные леса** Квартал: **147**

№ выдела	Площадь га	Состав. Подрост, подлесок, покров, почва, рельеф, особенности выдела. Отметка о порослевом происх. Наименование категорий незалес. земель. Хар. лесных культур. Кадастровая отметка	ЯРУС	Высота яруса	Элемент леса	Возраст	Высота	Диаметр	Класс возраста	Группа возраста	Бонитет	Тип леса ТЛУ	Полнота Сумма площадей сечений	Запас сырораст. леса, кбм: на 1 га	общий на выдел	в т.ч. по состав. породам	Класс товарности	Запас на выделе, кбм: сухостоя (старого)	редин	единич. дер	Захламленность: общая	ликвида	Хозяйственные мероприятия
1	2	3	4	5	6	7	8	9	10	11	12	13	14	15	16	17	18	19	20	21	22	23	24
6	11	7Б3Е	1	3	7 Б	10	2		1	1	5	Длг	0.6	10	110	77							
					3 Е	50	4	4				А4				33							
7	10	8Б1ОС1ИВД	1	9	8 Б	30	9	6	3	3	4	Чер	0.8	60	600	480							
					1 ОС							А2				60							
					1 ИВД											60							
Итого:																							
21															710	710							
														Б	557								
														Е	33								
														ОС	60								
														ИВД	60								

Изм.		
Кол.уч.		
Лист		
№док.		
Подпись		
Дата		

Инв. № подл.	Подпись и дата	Взам. инв. №

Участковое лесничество: **Нижне-Одесское уч** Целевое назначение, категория защит.лесов: **Эксплуатационные леса** Квартал: **151**

№ выдела	Площадь га	Состав. Подрост, подлесок, покров, почва, рельеф, особенности выдела. Отметка о порослевом происх. Наименование категорий незалес. земель. Хар. лесных культур. Кадастровая отметка	ЯРУС	Высота яруса	Элемент леса	Возраст	Высота	Диаметр	Класс возраста	Группа возраста	Бонитет	Тип леса ТЛУ	Полнота Сумма площадей сечений	Запас сыраст. леса, кбм: на 1 га	общий на выдел	в т.ч. по состав. породам	Класс товарности	Запас на выделе, кбм: сухостоя (старого)	редин	единич. дер	Захламленность: общая	ликвида	Хозяйственные мероприятия
1	2	3	4	5	6	7	8	9	10	11	12	13	14	15	16	17	18	19	20	21	22	23	24
1	14.8	6Е1ПЗБ	1	15	6 Е	170	15	18	9	7	5	Длг	0.6	130	1924	1154	1	148					
					1 П		15	18				А4				192	1						
					3 Б	140	15	18								577	3						
		подрост: 10Е; (50); 3 м; 20 тыс.шт/га																					
22	33.6	8Б1ОС1ИВД+Е	1	7	8 Б	30	7	6	3	3	5	Чер	0.7	40	1344	1075							
					1 ОС							А4				134							
					1 ИВД											134							
					Е																		
Итого:																							
	48.4														3268	3268		148					
														Е	1154								
														П	192								
														Б	1652								
														ОС	134								
														ИВД	134								

Изм. | Кол.уч. | Лист | №док. | Подпись | Дата

Ликвидация скважин Западно-Тэбукского нефтяного месторождения

Инв. № подл.	Подпись и дата	Взам. инв. №

Участковое лесничество: **Нижне-Одесское уч** Целевое назначение, категория защит.лесов: **Эксплуатационные леса** Квартал: **222**

№ выдела	Площадь га	Состав. Подрост, подлесок, покров, почва, рельеф, особенности выдела. Отметка о порослевом происх. Наименование категорий незалес. земель. Хар. лесных культур. Кадастровая оценка	ЯРУС	Высота яруса	Элемент леса	Возраст	Высота	Диаметр	Класс возраста	Группа возраста	Бонитет	Тип леса ТЛУ	Полнота Сумма площадей сечений	Запас сырораст. леса, кбм: на 1 га	общий на выдел	в т.ч. по состав. породам	Класс товарности	Запас на выделе, кбм: сухостоя (старого)	редин	единич. дер	Захламленность: общая	ликвида	Хозяйственные мероприятия
1	2	3	4	5	6	7	8	9	10	11	12	13	14	15	16	17	18	19	20	21	22	23	24
3	11	8Е2Б	1	11	8 Е	150	11	14	8	7	5А	Длг	0.5	70	770	616	2						
					2 Б	100	10	12				В3				154	3						
		подрост: 10Е; (40); 1.5 м; 25 тыс.шт/га																					
4	7	9Б1ИВД+С	1	4	9 Б	25	4	2	3	3	5А	Длг	0.6	10	70	63							
					1 ИВД							А4				7							
					С																		
14	1	5С5Б	1	3	5 С	25	3	4	2	2	5	Длг	0.4	10	10	5							
					5 Б		3	2				А4				5							
15	3	3С2Е5Б+ОС	1	6	3 С	40	7	8	2	2	5	Длг	0.6	40	120	36							
					2 Е	50	5	6				А4				24							
					5 Б	30	6	6								60							
					ОС	30																	
16	1	4С4Е2Б	1	4	4 С	30	4	2	2	2	5	Длг	0.6	20	20	8							
					4 Е	50	4	6				В3				8							
					2 Б	30	4	2								4							
17	5	8Б2С+ОС+Е	1	6	8 Б	25	6	4	3	3	5	Чер	0.7	30	150	120							
					2 С		6	8				А2				30							
					ОС																		
					Е																		
Итого:																							
	28														1140	1140							
														Е	648								
														Б	406								
														ИВД	7								
														С	79								

Изм.		
Кол.уч.		
Лист		
№док.		
Подпись		
Дата		

Ликвидация скважин Западно-Тэбукского нефтяного месторождения

ПРИЛОЖЕНИЕ Г

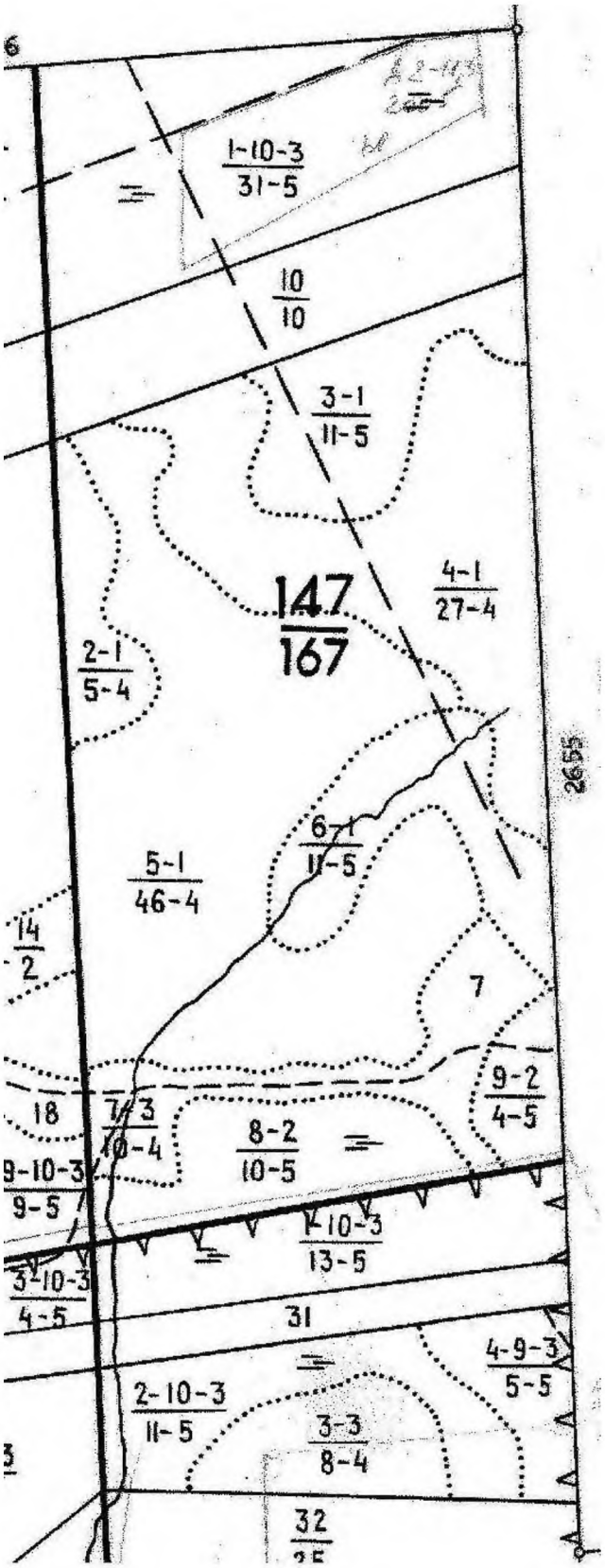

Взам. инв. №	
Подпись и дата	
Инв. № подл.	

Изм.	Колуч.	Лист	№док.	Подпись	Дата

Ликвидация скважин Западно-Тэбукского нефтяного месторождения

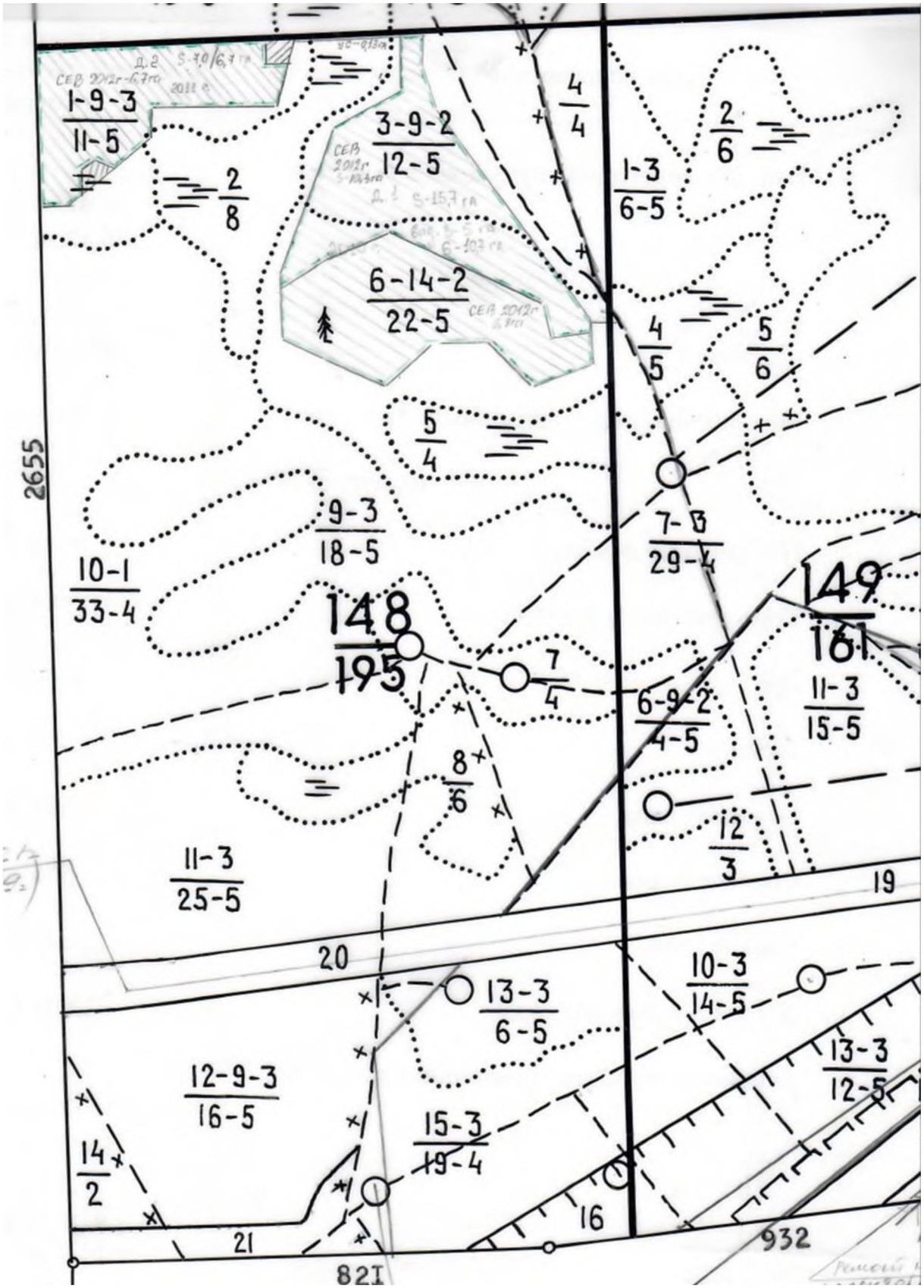

Взам. инв. №	
Подпись и дата	
Инв. № подл.	

Изм.	Колуч.	Лист	№док.	Подпись	Дата

Ликвидация скважин Западно-Тэбукского нефтяного месторождения

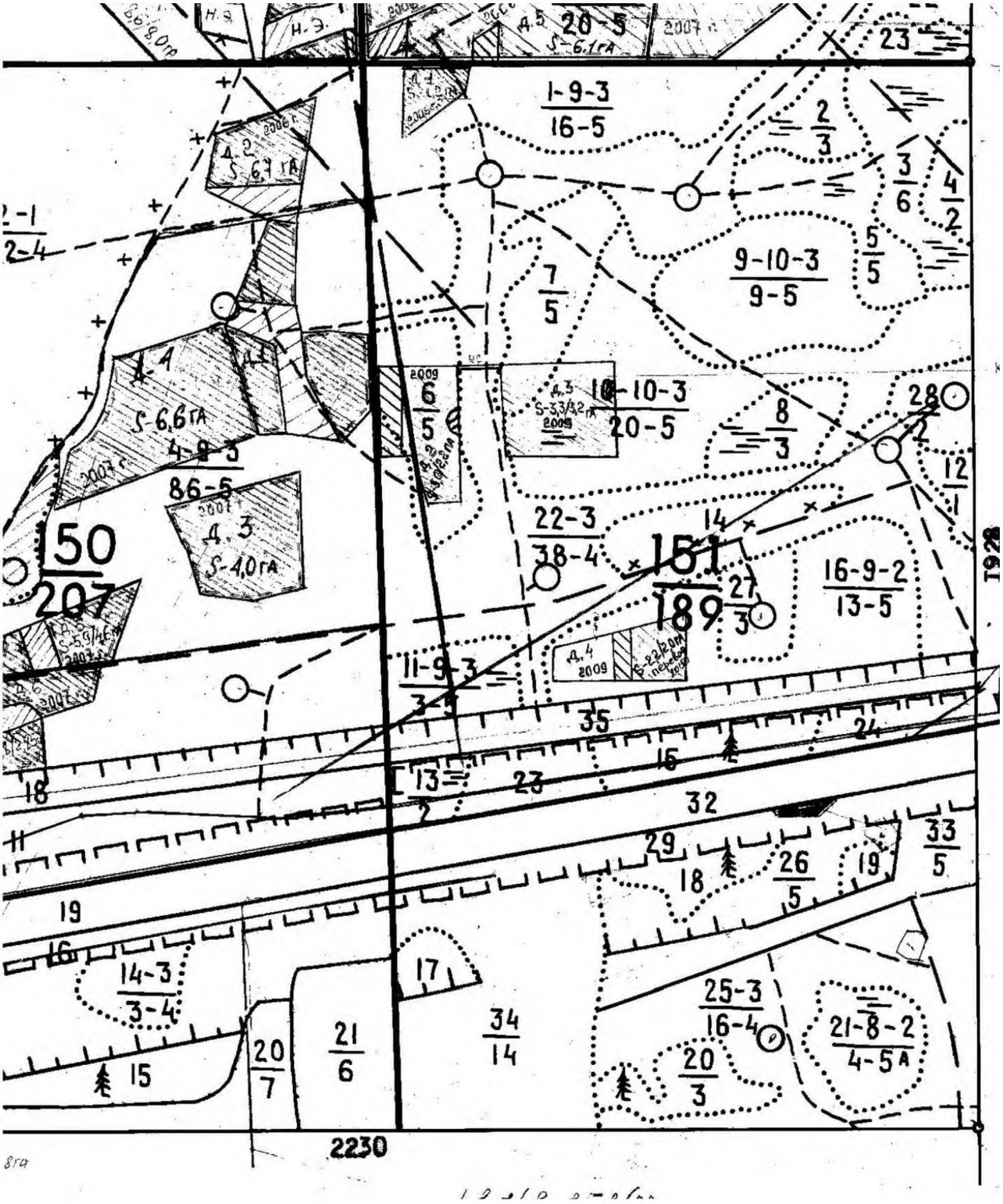

Взам. инв. №	
Подпись и дата	
Инв. № подл.	

Изм.	Кол.уч.	Лист	№док.	Подпись	Дата	Ликвидация скважин Западно-Тэбукского нефтяного месторождения	Лист 35

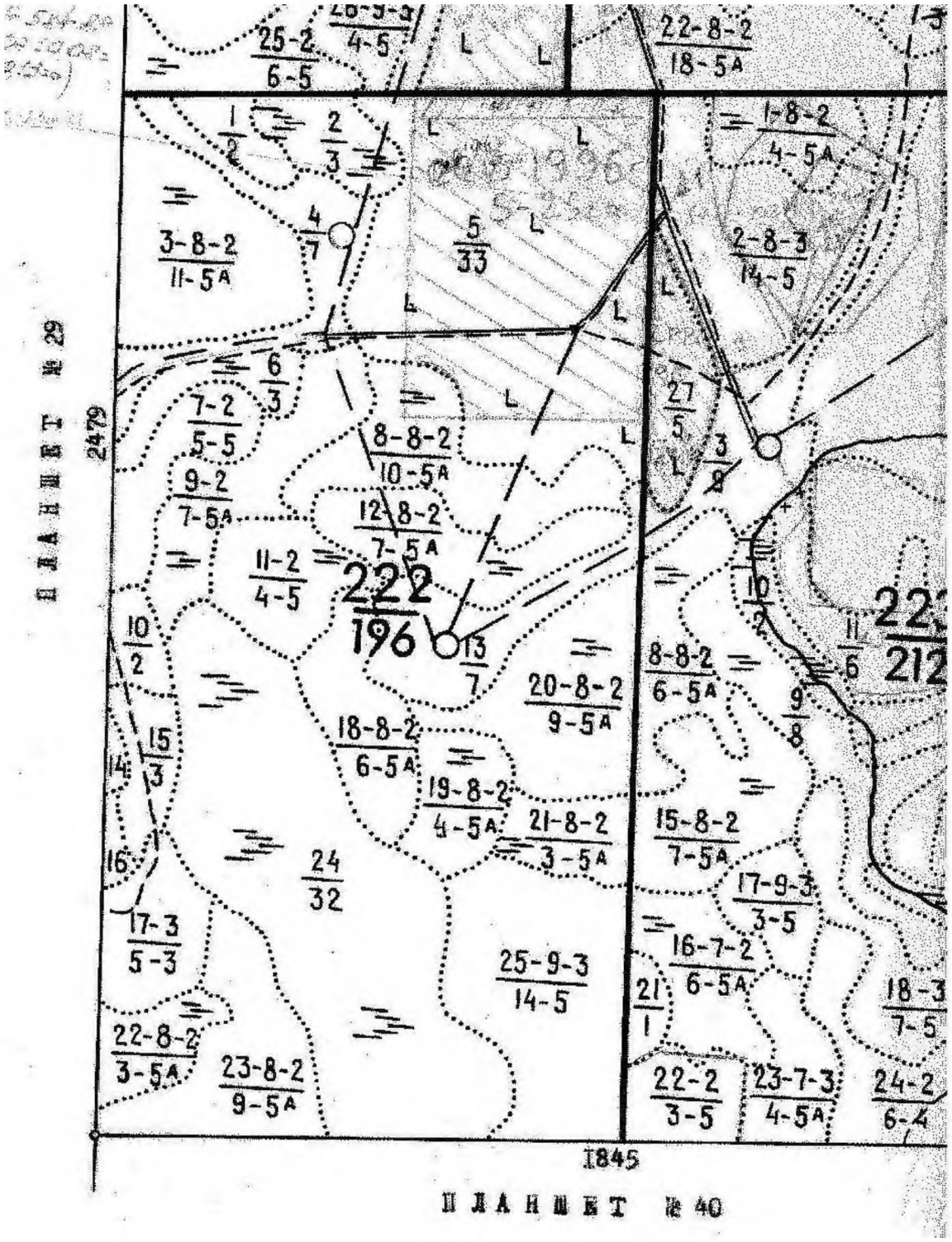

Взам. инв. №	
Подпись и дата	
Инв. № подл.	

Изм.	Колуч.	Лист	№док.	Подпись	Дата

Ликвидация скважин Западно-Тэбукского нефтяного месторождения