



**ПРОЕКТ ПЛАНИРОВКИ И МЕЖЕВАНИЯ ТЕРРИТОРИИ ДЛЯ СТРОИТЕЛЬСТВА ЛИНЕЙНОГО ОБЪЕКТА
«КТПС 10/0,4 кВ с ВЛ 0,4 кВ и кабельным ответвлением от КЛ 10 кВ «Дачная-Шинный мост» Байкальский тракт,
в районе СНТ «Южное», дачный участок, №62»**

Схема расположения элемента планировочной структуры М 1:1000


Ушаковское муниципальное образование

Условные обозначения:

обозначение муниципального образования



граница проектируемого участка



граница учтенного земельного участка



граница кадастрового квартала




проектируемая линия электропередач

38:06:144005

номер кадастрового квартала

:446

кадастровый номер учтенного земельного участка



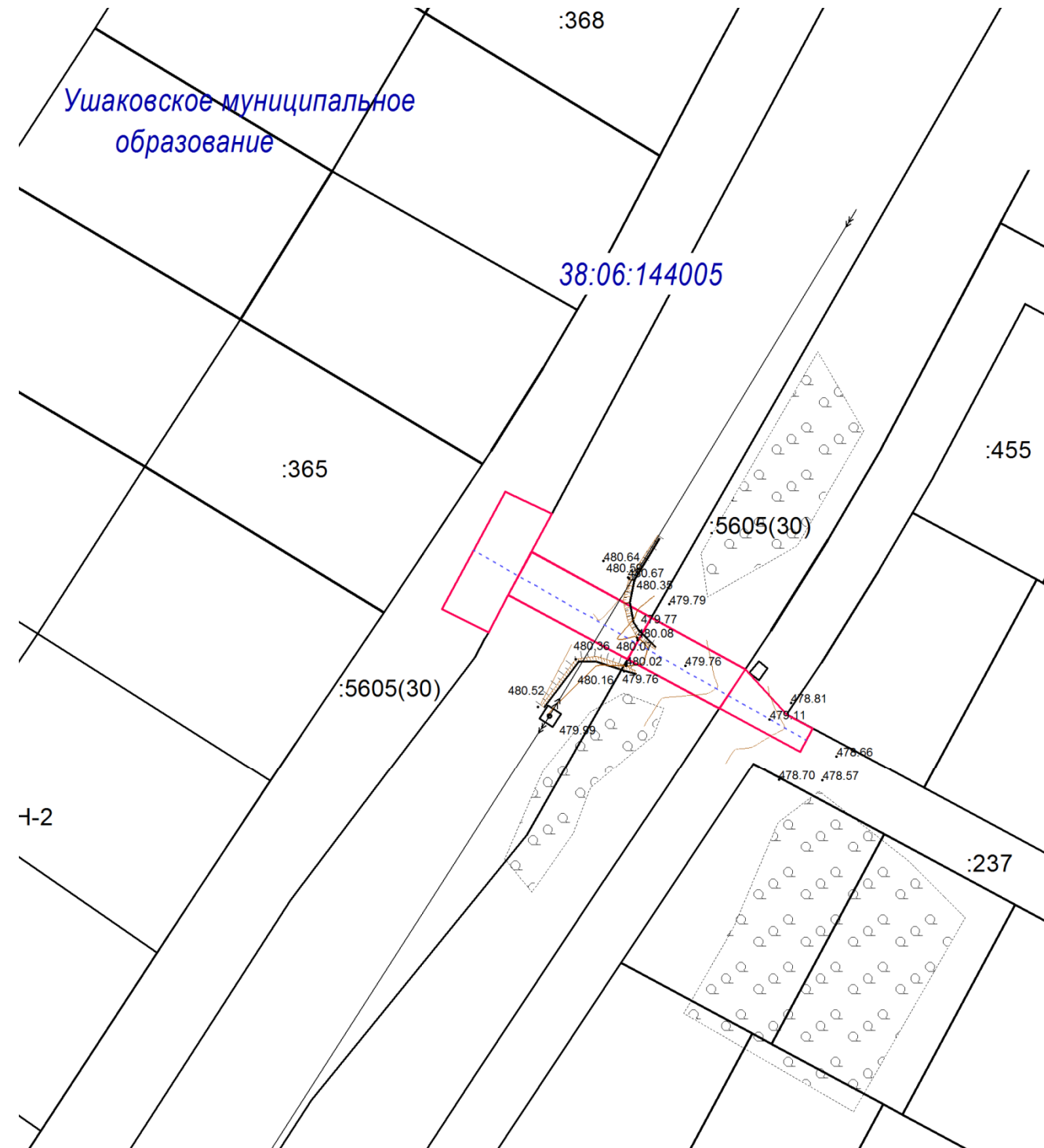
линия ВЛ 10 кВ



горизонталь основная

536.15

отметка высоты



						09-2018-2-ПП-ОМ-1				
						Проект планировки и межевания территории для строительства линейного объекта «КТПС 10/0,4 кВ с ВЛ 0,4 кВ и кабельным ответвлением от КЛ 10 кВ «Дачная-Шинный мост» Байкальский тракт, в районе СНТ «Южное», дачный участок, №62»				
Изм.	Кол. Уч.	Лист	№ док.	Подпись	Дата	Материалы по обоснование проекта планировки территории	Стадия	Лист	Листов	
								1	1	
Составил						Филиппова Е.А.				
Проверил						Никитин В.С.				
						Схема расположения элемента планировочной структуры 1:1000		Общество с ограниченной ответственностью «СИБПРОЕКТСТРОЙ»		